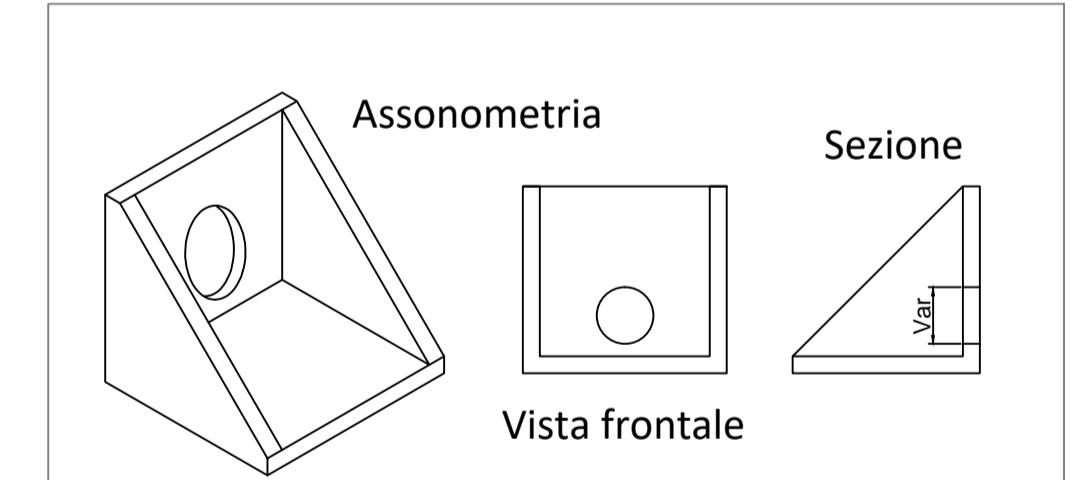


PARTICOLARE CHIAVICA IN C.C.A.

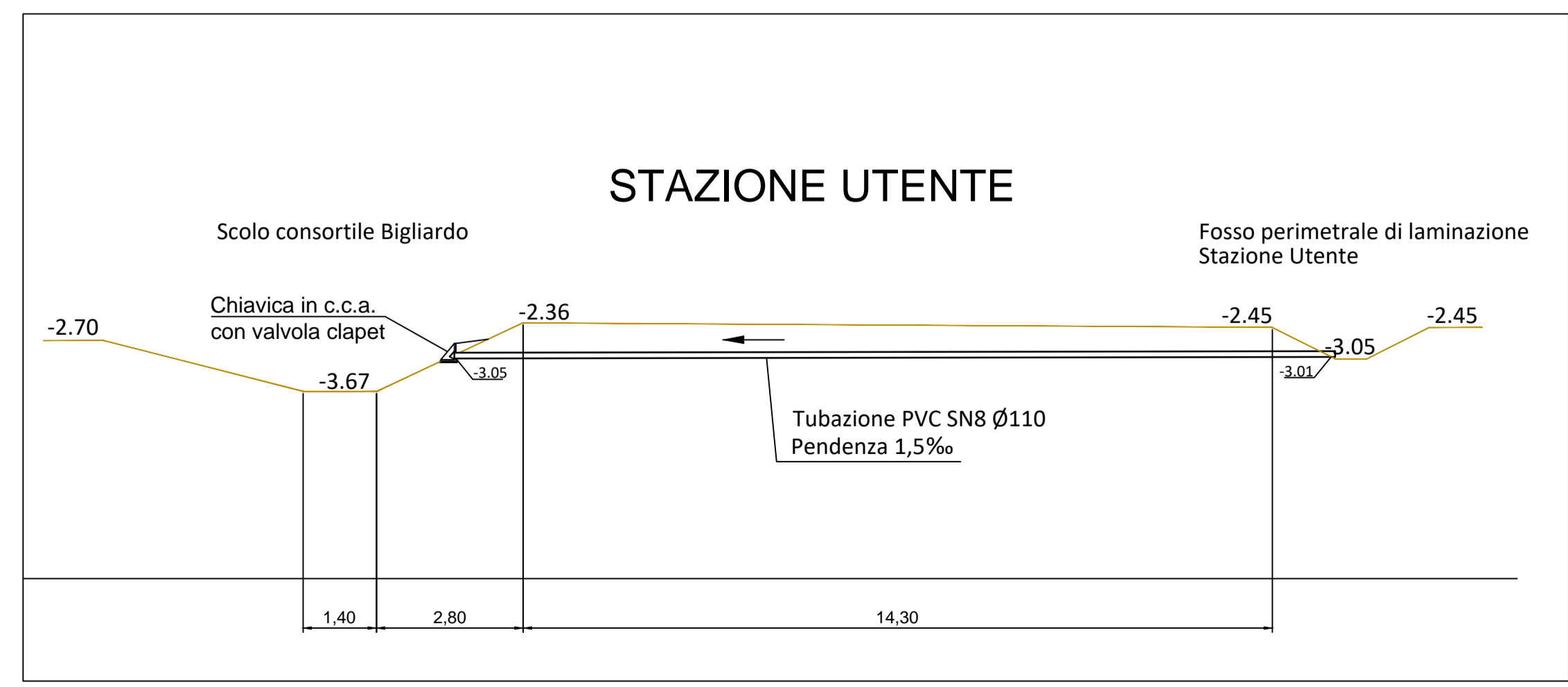


NOTA:
 A) La quota media del piano di campagna è stata ricavata mediante l'analisi zonale del modello digitale del terreno dell'area della Stazione Utente elaborato e ricavato sulla base del rilievo plano-altimetrico effettuato.
 B) Le quote altimetriche indicate saranno comunque verificate in fase di progettazione esecutiva ed in fase realizzativa

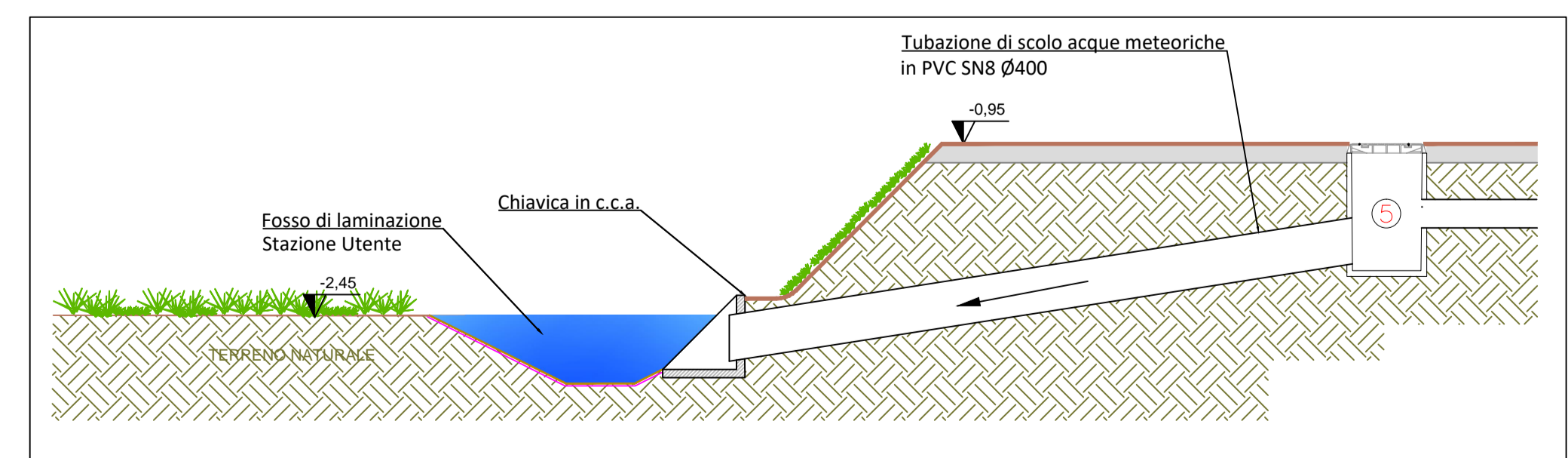
REV.	DATA	DESCRIZIONE	AP	FP	RM
0	OTT-23	EMESSO PER ITER AUTORIZZATIVO			

LEGENDA

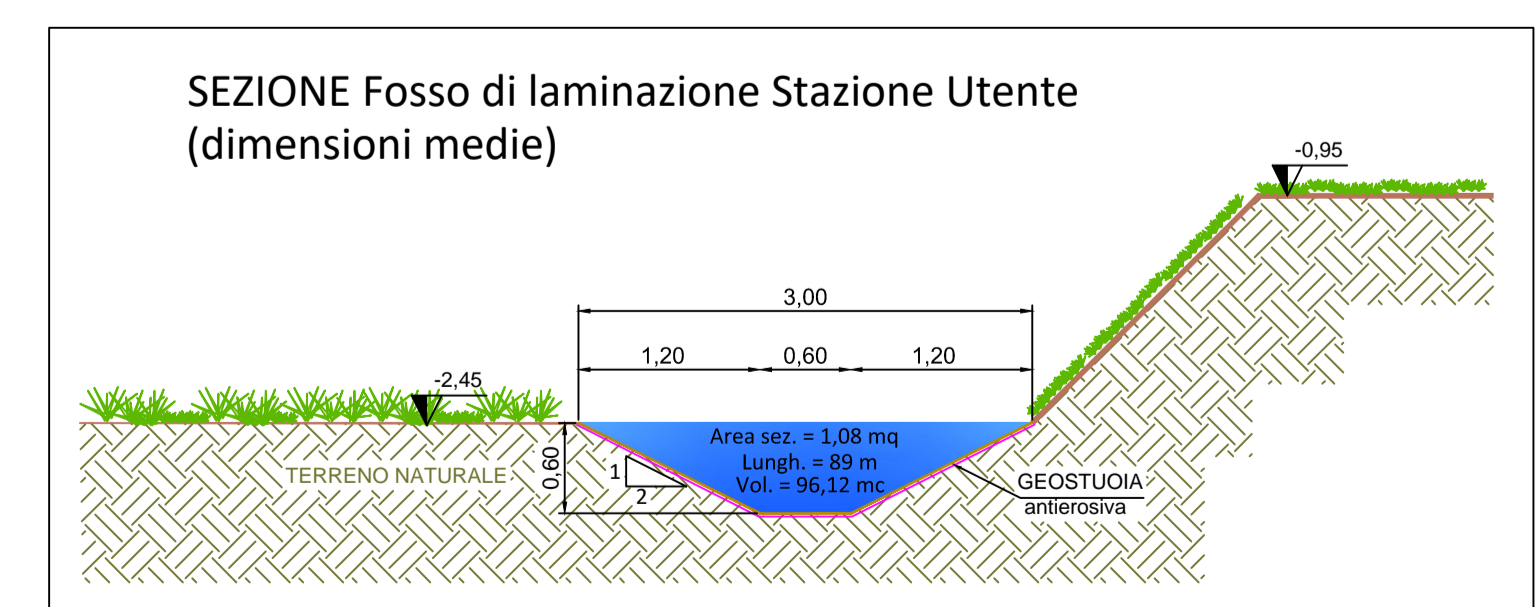
- Quote assolute m s.l.m.
- Pozzetto con caditoia
- Pozzetto pluviale
- Fosso di laminazione di nuova realizzazione
- Tubazione di scarico
- Fognatura acque meteoriche PVC SN8 Ø125 / Ø400
- Canale Consortile
- Cavidotto interrato a 132 kv
- Cavidotto a 30 kv
- Direzione di scolo
- Cancello di accesso alla Stazione Utente
- Strada di accesso alla Stazione Utente
- Fascia di mitigazione perimetrale



PARTICOLARE COLLEGAMENTO FOSSO DI LAMINAZIONE VERSO SCOLO CONSORTILE BIGLIARDO



SEZIONE TIPO DI SCARICO ACQUE METEORICHE - STAZIONE UTENTE



TIPOLOGICO INVASO DI LAMINAZIONE STAZIONE UTENTE

COMMITTENTE
Orosolare S.r.l.
 Via Sebastiano Caboto, 15
 20094 Corsico (MI)

PROGETTISTA
wood.
LIBRA RAVENNA
 Libbra Ravenna s.r.l.
 Viale V. Garibaldi, 99
 48121 Ravenna (Ra)
 info@libbraravenna.it

PROGETTO DEFINITIVO IMPIANTO AGRIVOLTICO E OPERE DI UTENZA

TAV. 41
 Planimetria impianto di trattamento acque e Invarianza idraulica - Stazione Utente

Questo documento è di proprietà di Orosolare S.r.l. e il cliente certifica che il documento è stato ricevuto legalmente. Ogni utilizzo, riproduzione o divulgazione del documento deve essere oggetto di specifica autorizzazione da parte di Orosolare S.r.l.

N° PROGETTO: 08N1016A
 SCALA: VARE