TRACCIATO – ASSE 2
Sezione 7
Progressiva: 0+000.37
Scala: 1:200
Quota di Riferimento: -10.00

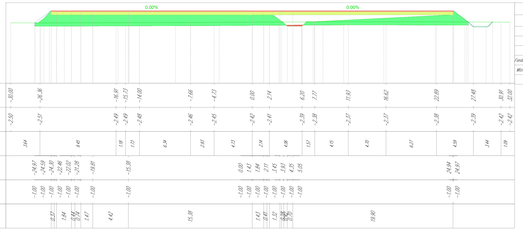

Tabelle materiali

Materiale	Area (m²)	Volume (m³)	Vol. Cum. (m³)
Scotico	27.52	0.00	0.00
Scavo	0.00	0.00	0.00
Rilevato	98.87	0.00	0.00
Fondazione stradale	20.00	0.00	0.00
Misto stabilizzato	5.00	0.00	0.00
Cunetta	0.00	0.00	0.00

TRACCIATO – ASSE 2
Sezione 8
Progressiva: 0+010.00
Scala: 1:200
Quota di Riferimento: -10.00

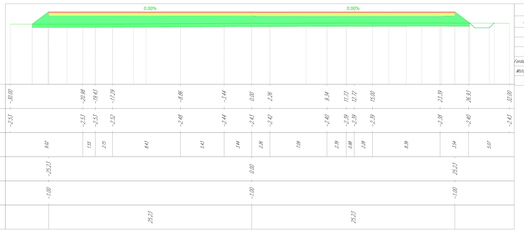

Tabelle materiali

Materiale	Area (m²)	Volume (m³)	Vol. Cum. (m³)
Scotico	21.75	268.47	268.47
Scavo	0.00	0.0	0.0
Rilevato	70.41	617.12	617.12
Fondazione stradale	20.18	503.58	1121.58
Misto stabilizzato	5.03	40.40	40.40
Cunetta	0.00	0.00	0.00

TRACCIATO – ASSE 2
Sezione 9
Progressiva: 0+020.00
Scala: 1:200
Quota di Riferimento: -10.00

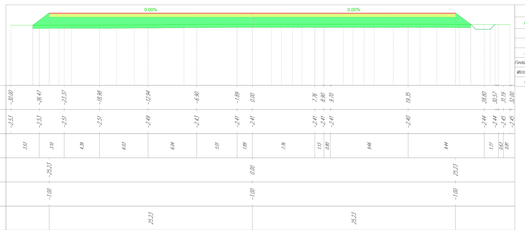

Tabelle materiali

Materiale	Area (m²)	Volume (m³)	Vol. Cum. (m³)
Scotico	21.76	217.54	425.87
Scavo	0.00	0.00	0.0
Rilevato	70.25	702.55	1320.07
Fondazione stradale	20.18	201.61	206.41
Misto stabilizzato	5.03	50.46	90.85
Cunetta	0.00	0.00	0.00

TRACCIATO – ASSE 2
Sezione 10
Progressiva: 0+030.00
Scala: 1:200
Quota di Riferimento: -10.00

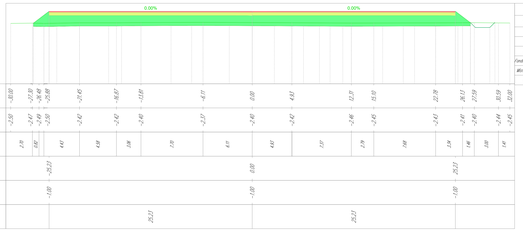

Tabelle materiali

Materiale	Area (m²)	Volume (m³)	Vol. Cum. (m³)
Scotico	21.71	217.18	643.34
Scavo	0.00	0.00	0.0
Rilevato	70.08	704.11	2024.17
Fondazione stradale	20.18	201.61	1411.34
Misto stabilizzato	5.03	50.46	141.31
Cunetta	0.00	0.00	0.00

TRACCIATO – ASSE 2
Sezione 11
Progressiva: 0+040.00
Scala: 1:200
Quota di Riferimento: -10.00

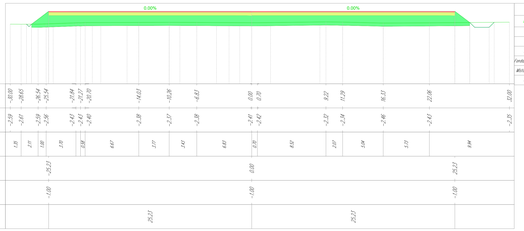

Tabelle materiali

Materiale	Area (m²)	Volume (m³)	Vol. Cum. (m³)
Scotico	21.77	217.44	861.31
Scavo	0.00	0.00	0.0
Rilevato	70.03	704.57	2728.75
Fondazione stradale	20.18	201.61	1613.16
Misto stabilizzato	5.03	50.46	191.77
Cunetta	0.00	0.00	0.00

TRACCIATO – ASSE 2
Sezione 12
Progressiva: 0+050.00
Scala: 1:200
Quota di Riferimento: -10.00

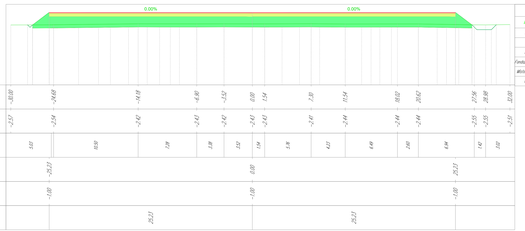

Tabelle materiali

Materiale	Area (m²)	Volume (m³)	Vol. Cum. (m³)
Scotico	21.82	218.04	1079.40
Scavo	0.00	0.00	0.0
Rilevato	72.57	712.99	3441.74
Fondazione stradale	20.18	201.61	1815.16
Misto stabilizzato	5.03	50.46	242.22
Cunetta	0.00	0.04	0.16

TRACCIATO – ASSE 2
Sezione 13
Progressiva: 0+060.00
Scala: 1:200
Quota di Riferimento: -10.00

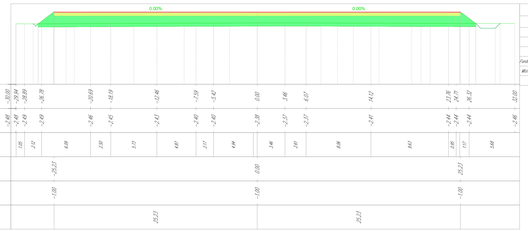

Tabelle materiali

Materiale	Area (m²)	Volume (m³)	Vol. Cum. (m³)
Scotico	21.75	217.50	1296.91
Scavo	0.00	0.00	0.0
Rilevato	70.19	702.16	4173.91
Fondazione stradale	20.18	201.61	2222.77
Misto stabilizzato	5.03	50.46	393.68
Cunetta	0.00	0.04	0.20

TRACCIATO – ASSE 2
Sezione 14
Progressiva: 0+070.00
Scala: 1:200
Quota di Riferimento: -10.00

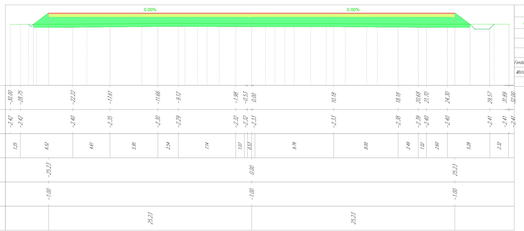

Tabelle materiali

Materiale	Area (m²)	Volume (m³)	Vol. Cum. (m³)
Scotico	21.68	217.57	1513.48
Scavo	0.00	0.00	0.0
Rilevato	67.03	688.85	4861.76
Fondazione stradale	20.18	201.61	2424.37
Misto stabilizzato	5.03	50.46	251.14
Cunetta	0.00	0.04	0.24

TRACCIATO – ASSE 2
Sezione 15
Progressiva: 0+080.00
Scala: 1:200
Quota di Riferimento: -10.00

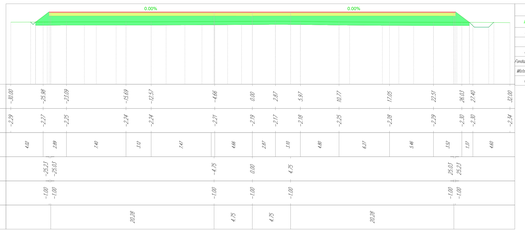

Tabelle materiali

Materiale	Area (m²)	Volume (m³)	Vol. Cum. (m³)
Scotico	21.58	216.29	1728.18
Scavo	0.00	0.00	0.0
Rilevato	60.47	606.64	5467.61
Fondazione stradale	20.18	201.61	2626.17
Misto stabilizzato	5.03	50.46	477.59
Cunetta	0.00	0.04	0.27

TRACCIATO – ASSE 2
Sezione 16
Progressiva: 0+084.10
Scala: 1:200
Quota di Riferimento: -10.00

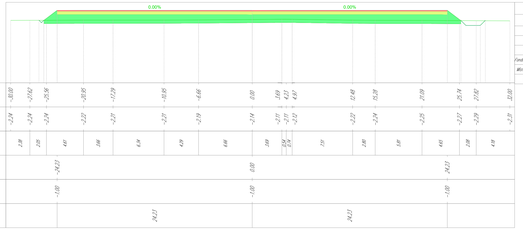

Tabelle materiali

Materiale	Area (m²)	Volume (m³)	Vol. Cum. (m³)
Scotico	20.12	96.58	1816.69
Scavo	0.00	0.00	0.0
Rilevato	36.42	240.80	5748.40
Fondazione stradale	19.38	81.02	1697.41
Misto stabilizzato	4.85	20.26	471.85
Cunetta	0.00	0.02	0.29

Tabella materiale: Scotico

Progressiva	Area (m²)	Volume (m³)	Vol. cum. (m³)
0+000.39	34.90	0.00	0.00
0+010.00	35.07	336.20	336.20
0+020.00	35.03	350.50	686.70
0+030.00	34.98	350.05	1036.75
0+040.00	35.03	350.01	1386.76
0+050.44	34.39	362.35	1749.11

Tabella materiale: Scavo

Progressiva	Area (m²)	Volume (m³)	Vol. cum. (m³)
0+000.39	0.00	0.00	0.00
0+010.00	0.00	0.00	0.00
0+020.00	0.00	0.00	0.00
0+030.00	0.00	0.00	0.00
0+040.00	0.00	0.00	0.00
0+050.44	0.00	0.00	0.00

Tabella materiale: Rilevato

Progressiva	Area (m²)	Volume (m³)	Vol. cum. (m³)
0+000.39	98.37	0.00	0.00
0+010.00	105.22	978.12	978.12
0+020.00	111.28	1082.34	2060.46
0+030.00	109.69	1105.83	3166.29
0+040.00	106.58	1082.33	4248.62
0+050.44	94.36	1048.32	5296.94

Tabella materiale: Fondazione stradale

Progressiva	Area (m²)	Volume (m³)	Vol. cum. (m³)
0+000.39	33.47	0.00	0.00
0+010.00	33.64	322.49	322.49
0+020.00	33.64	336.38	658.88
0+030.00	33.64	336.38	995.26
0+040.00	33.64	336.38	1331.65
0+050.44	32.98	347.77	1679.41

Tabella materiale: Misto stabilizzato

Progressiva	Area (m²)	Volume (m³)	Vol. cum. (m³)
0+000.39	8.37	0.00	0.00
0+010.00	8.41	80.62	80.62
0+020.00	8.41	84.10	164.72
0+030.00	8.41	84.10	248.82
0+040.00	8.41	84.10	332.91
0+050.44	8.25	86.94	419.85

Tabella materiale: Cunetta

Progressiva	Area (m²)	Volume (m³)	Vol. cum. (m³)
0+000.39	0.00	0.00	0.00
0+010.00	0.00	0.01	0.01
0+020.00	0.00	0.02	0.02
0+030.00	0.00	0.02	0.04
0+040.00	0.00	0.02	0.06
0+050.44	0.00	0.02	0.07

COMMITTENTE
Oroscolare S.r.l.
Via Sebastiano Caboto, 15
20094 Corsico (MI)

STUDIO DI PROGETTAZIONE
wood.
SCM INGEGNERIA

REV	DATA	DESCRIZIONE	BY	CHD	APP
0	SET.23	EMESSO PER ITER AUTORIZZATIVO	DC	LD	FP

REVISIONI

Impianto agrivoltaico "Argenta 2" da 168.461,3 kWp, opere connesse e infrastrutture indispensabili

Comuni di Argenta, Portomaggiore e Comacchio (FE)

PROGETTO DEFINITIVO IMPIANTO AGRIVOLTAICO E OPERE ELETTRICHE DI UTENZA

TAV. 43b

Studio plano-altimetrico - Sezioni da 7 a 16 - Stazione Utente

Questo documento è di proprietà di Oroscolare S.r.l. e il detentore certifica che il documento è stato ricevuto legalmente.
Ogni utilizzo, riproduzione o divulgazione del documento deve essere oggetto di specifica autorizzazione da parte di Oroscolare S.r.l.

N° PROGETTO: 0BN101NA
SCALA: 1:200