Inquadramento generale su ortofoto - Scala 1:10000

Posa su terreno agricolo cavi 132 kV - Tipo A - Scala 1:10

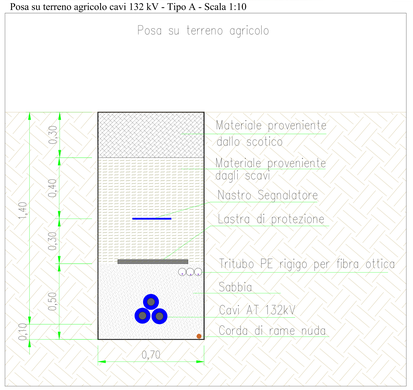

Posa su strada bianca cavi 132 kV - Tipo B - Scala 1:10



Posa su strada asfaltata cavi 132 kV - Tipo C - Scala 1:10

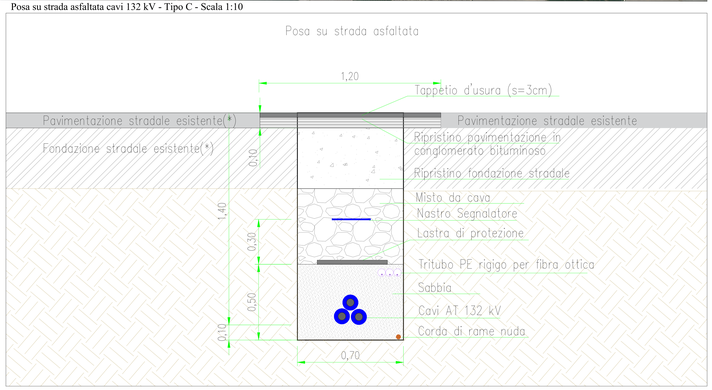

Posa tramite protezione meccanica cavo 132 kV - Metanodotto - Tipo D - Scala 1:10



Posa in TOC cavo 132 kV - Tipo F - Scala 1:10



(*) NOTA: le modalità di posa ed i provvedimenti da adottare in caso di incrocio parallelismi dei cavi con altri servizi (tubazioni, gasdotti etc) saranno definiti secondo le norme e le leggi vigenti e in accordo alle prescrizioni degli Enti proprietari

Posa tramite prot. meccanica cavo 132 kV - Condotta etilene/ammoniaca - Tipo D - Scala 1:10

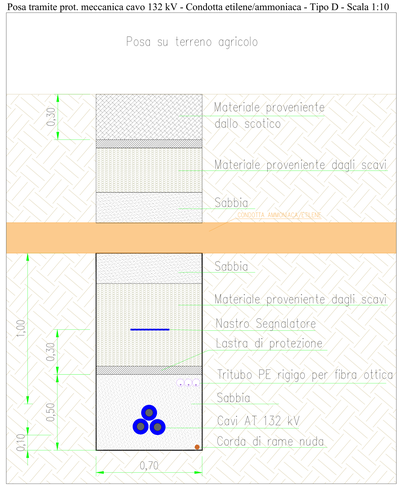

Posa tramite ancoraggio cavo 132 kV - Tipo E - Scala 1:50

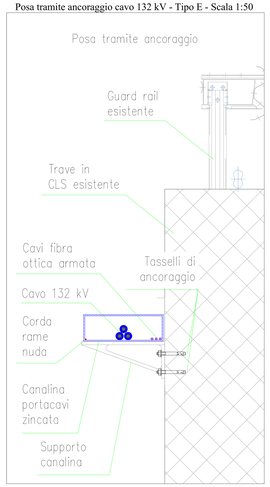

Posa AT 132 kV esterna all'Impianto	Lunghezze (m)
Tipologia posa	
Tipo A - 70 cm - Terreno agricolo	2320
Tipo B - 70 cm - Strada bianca	1300
Tipo C - 70 cm - Strada asfaltata	4300
Tipo D - 70 cm - Protezione meccanica - Metanodotto	circa 30
Tipo D - 70 cm - Prot. meccanica - Condotta etilene/ammoniaca	circa 30
Tipo E - Ancoraggio su ponte	circa 20
Tipo F - Posa tramite T.O.C.	circa 770

LEGENDA POSE CAVI 132 kV

- Cavidotto 132 kV - Terreno agricolo - Sezione tipo larghezza 70 cm - Tipo A
- Cavidotto 132 kV - Strada bianca - Sezione tipo larghezza 70 cm - Tipo B
- Cavidotto 132 kV - Strada asfaltata - Sezione tipo larghezza 70 cm - Tipo C
- Cavidotto 132 kV - Protezione meccanica (per metanodotto) - Tipo D
- Cavidotto 132 kV - Protezione meccanica (per condotta ammoniaca/etilene) - Tipo D
- Cavidotto 132 kV - Ancoraggio su ponte- Tipo E
- Cavidotto 132 kV - Posa tramite T.O.C. - Tipo F

LEGENDA

- Recinzione impianto agrivoltaico
- Cancello di accesso impianto agrivoltaico
- Area impianto agrivoltaico
- Fascia di mitigazione perimetrale
- Strade e piazzali di nuova realizzazione
- Strade esistenti
- Ponte di nuova realizzazione per accesso alla Stazione Utente
- Cavidotto 132 kV
- Nuova SE RTN "Portomaggiore" 380/132/36 kV
- Stallo arrivo produttore - Stazione RTN
- Stazione Utente 132/30 kV
- Linea esistente 380 kV "Ferrara Focomorto – Ravenna Canala"
- Nuovi raccordi aerei 380 kV
- Pali di nuova realizzazione per nuovi raccordi 380 kV
- Linea esistente 132 kV "CP Portomaggiore - CP Bando"
- Nuovi raccordi aerei 132 kV
- Pali di nuova realizzazione per nuovi raccordi 132 kV
- Tratte linee 380 kV e 132 kV esistenti da dismettere

COMMITTENTE
Orosolare S.r.l.
Via Sebastiano Caboto, 15
20094 Corsico (MI)

wood.

STUDIO DI PROGETTAZIONE
SCM INGEGNERIA
ORDINE DEGLI INGEGNERI DELLA PROVINCIA DI FERRARA Dott. Ing. ANDREA CAVALLARI n° 1339

REV.	DATA	DESCRIZIONE	BY	CHD	APP
0	SET-23	EMESSO PER ITER AUTORIZZATIVO	DC	LD	FP

REVISIONI

Impianto agrivoltaico "Argenta 2" da 168.461,3 kWp, opere connesse e infrastrutture indispensabili
Comuni di Argenta, Portomaggiore e Comacchio (FE)

PROGETTO DEFINITIVO IMPIANTO AGRIVOLTAICO E OPERE ELETTRICHE DI UTENZA

TAV. 48
Percorso linea di collegamento a 132 kV e tipico posa cavo

Questo documento è di proprietà di Orosolare S.r.l. e il detentore certifica che il documento è stato rilasciato legalmente.
Ogni utilizzo, riproduzione o divulgazione del documento deve essere oggetto di specifica autorizzazione da parte di Orosolare S.r.l.

N° PROGETTO	08IN1516A
SCALA	VARIE