








- LEGENDA**
-  argilla limosa con torba di piana deltizia
  -  sabbia di piana deltizia
  -  traccia di alveo fluviale abbandonato certa
  -  traccia di canale di area interdistributrice certa
  -  ventaglio di esondazione certo
  -  AES8 - Sintema emiliano-romagnolo superiore  
Subsintema di Ravenna
  -  AES8 - Sintema emiliano-romagnolo superiore  
Subsintema di Ravenna - unità di Modena

COMMITTENTE		PROGETTISTA	
Orosolare S.r.l. Via Sebastiano Caboto, 15 20094 Corsico (MI)		Dott.ssa Geol. Sara Bedeschi	

0	OTT-23	EMESSO PER ITER AUTORIZZATIVO	SB	LD	AB
REV.	DATA	DESCRIZIONE	BY	CHD	APP

**Impianto agrivoltaico "Argenta 2" da 168.461,3 kWp, opere connesse e infrastrutture indispensabili**  
**Comuni di Argenta, Comacchio e Portomaggiore (FE)**  
**PROGETTO DEFINITIVO IMPIANTO AGRIVOLTAICO E OPERE ELETTRICHE DI UTENZA**

**TAV. 02**  
**Carta geolitologica**

Questo documento è di proprietà di Orosolare S.r.l. e il detentore certifica che il documento è stato ricevuto legalmente. Ogni utilizzo, riproduzione o divulgazione del documento deve essere oggetto di specifica autorizzazione da parte di Orosolare S.r.l.		N° PROGETTO	0BN1016A
		SCALA	1: 25.000