CANALE "LI MACCHIE TORRICELLA" (ID 80 CONSORZIO BONIFICA ARNEO)

(RIF. "**ATTRAVERSAMENTO TOC6**" COME INDICATO SUL PARERE DEL **SERVIZIO AUTORITA' IDRAULICA**)

PUNTI	Coordinate UTM WGS84 VERTICI TOC	
	EST	NORD
Ingresso TOC	742452.06	4489227.34
Uscita TOC	742489.66	4489207.75

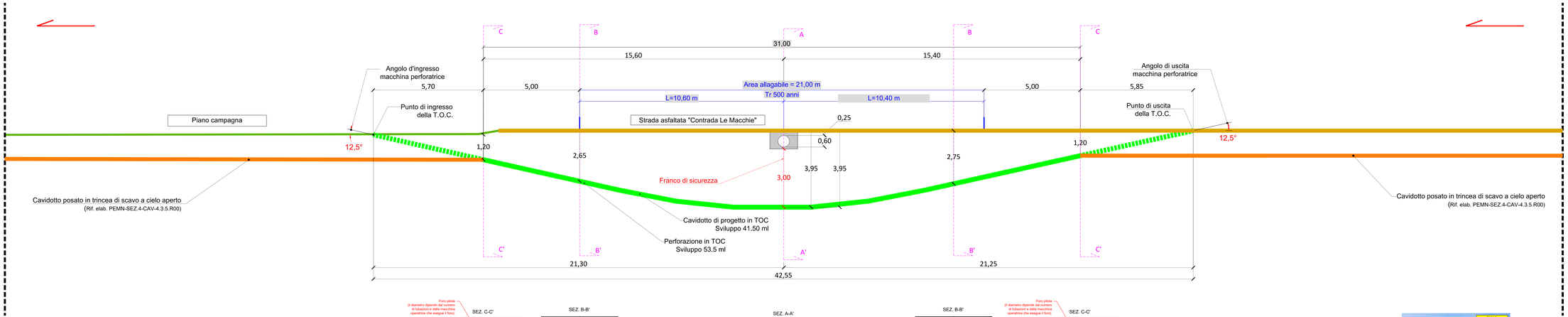

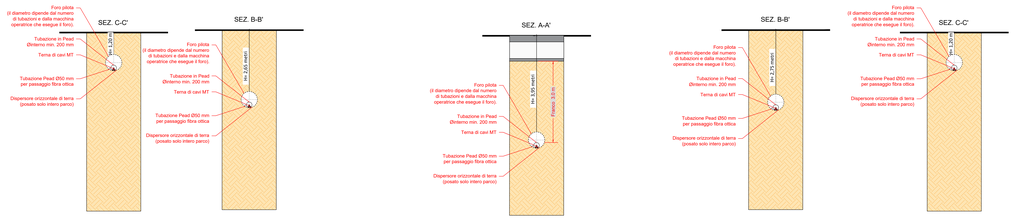

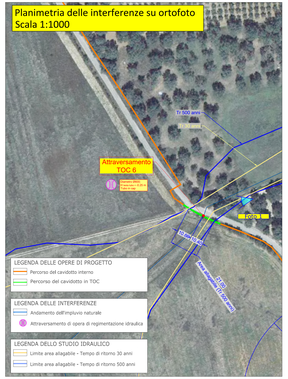

Comune di Brindisi | Regione Puglia | Comune di Mesagne

Titolo del Progetto:

PARCO EOLICO "MONDONUOVO"

Documento:

PROGETTO ESECUTIVO

N° Documento: PEMN-PE.SEZ.12-CIV-12.9.17.R00

ID PROGETTO	PEMN	DISCIPLINA	CIV	TIPOLOGIA	

Elaborato: Planimetria, profilo e particolari costruttivi ATTRAVERSAMENTO TOC 6 (Canale "Li Macchie Torricella", ID 80)

FOGLIO:	1	SCALA:	1:50	Nome file:	PEMN-PE.SEZ.12-CIV-12.9.12_17.R00

RWE RENEWABLES ITALIA S.R.L.
Via A.Bertani, 6 Cap. 6132 - 00162 Roma
P.IVA/C.F. 06402571006

Progettisti: Dott. Ing. Domenico Antonio Nuzzolo

Rev.	Data Revisione	Descrizione Revisione	Redatto	Controllato	Approvato
00	30/10/2023	PRIMA EMISSIONE	EC	-	DN