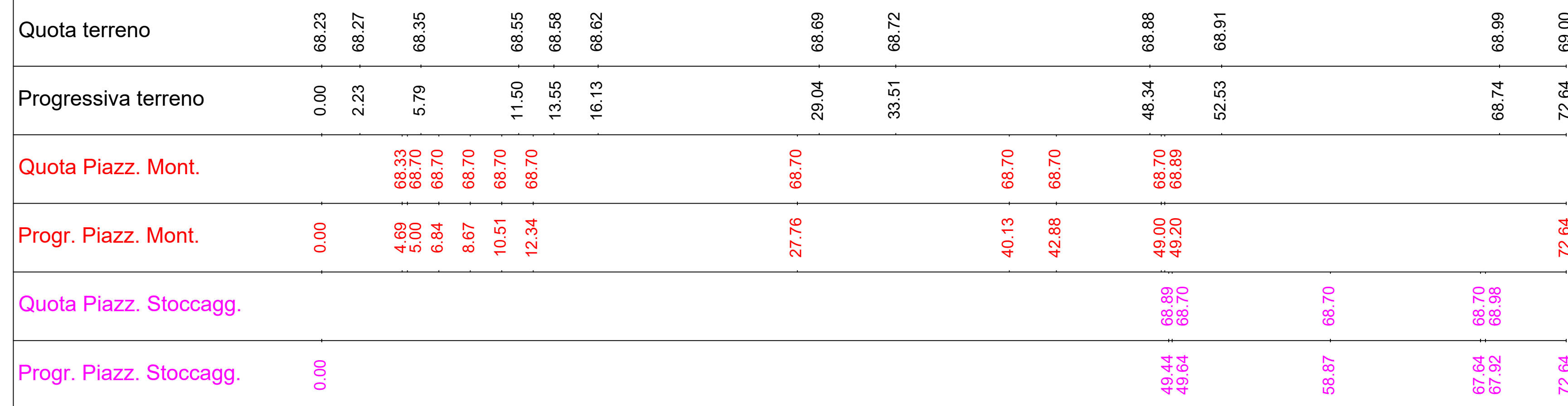


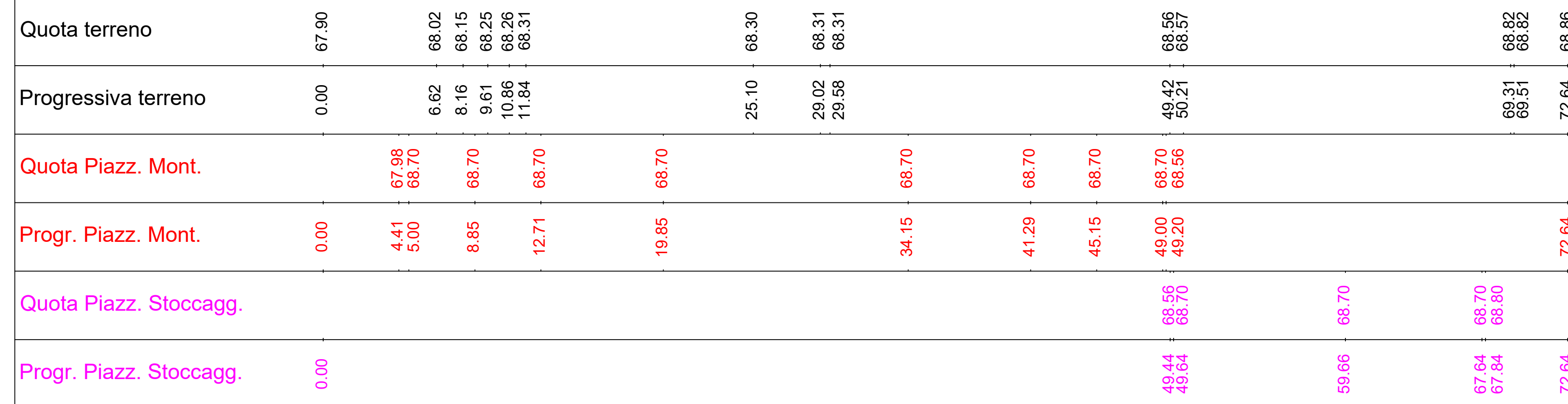
1 Profilo [Sez. A-A']

Scala H 1/1  
Scala V 1/1



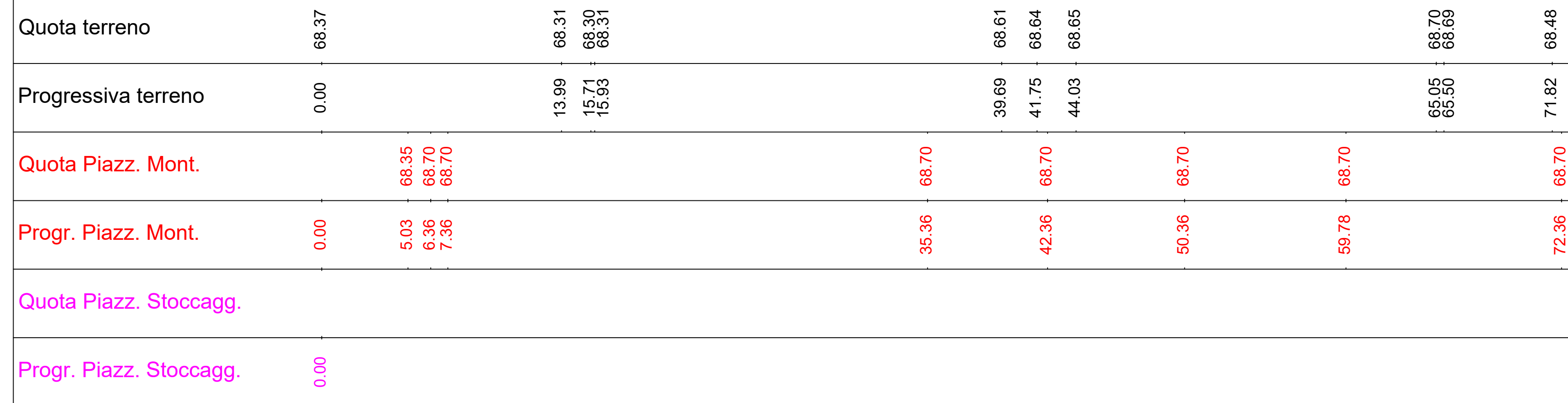
2 Profilo [Sez. B-B']

Scala H 1/1  
Scala V 1/1



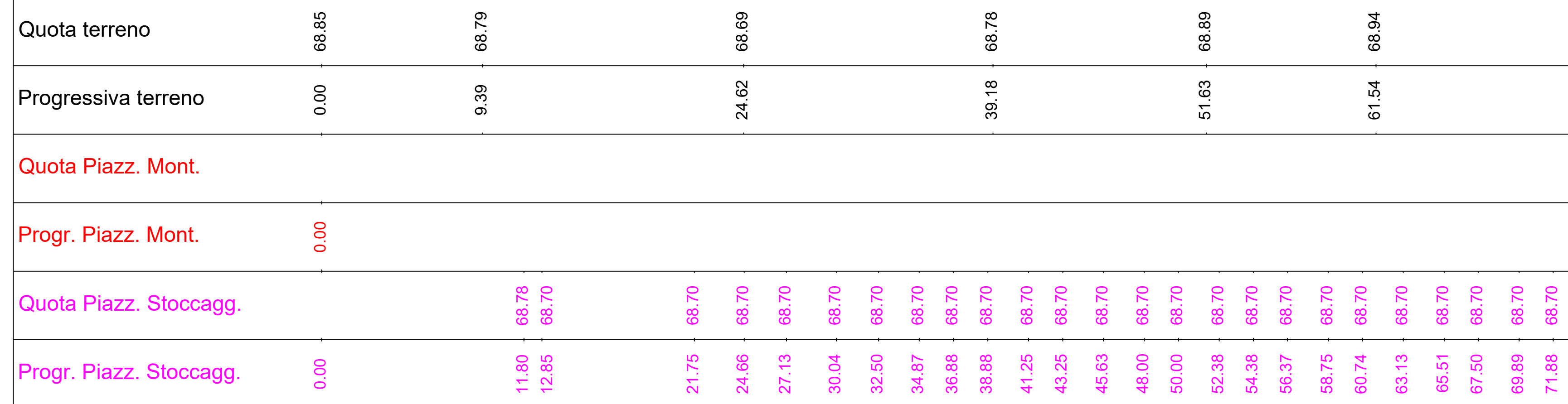
3 Profilo [Sez. C-C']

Scala H 1/1  
Scala V 1/1



4 Profilo [Sez. D-D']

Scala H 1/1  
Scala V 1/1



PLANIMETRIA PIAZZOLA TORRE WTG M07  
Scala 1:500



LEGENDA PROGETTO

- ⊙ Fondazione aerogeneratore
- ▬ Rapporto strada di progetto
- ▬ Area massicciata, spessore 50 cm
- ▬ Limite foglio catastrale
- ▬ Cunetta/fosso di guardia in terra per la regimentazione delle acque meteoriche (rif. elaborati 4.1.85 e 4.1.86)
- ▬ Sistema disperdente delle acque meteoriche

LEGENDA RILIEVO

- ▬ Curve di livello Direzioni
- ▬ Testa scarpata
- ▬ Piede scarpata
- ▬ Recinzione
- ▬ Pista esistente
- ▬ Strada asfaltata
- ▬ Limite frutteto
- ▬ Linea elettrica MT-BT

LEGENDA DEI RIPRISTINI

- ▬ Area rinaturalizzata

Comune di Brindisi Regione Puglia Comune di Mesagne

Titolo del Progetto: **PARCO EOLICO "MONDONUOVO"**

Documento: **PROGETTO ESECUTIVO** N° Documento: **PEMN-SEZ.4-CIV-4.2.5.R00**

ID PROGETTO: PEMN IDISCIPLINA: CIV TIPOLOGIA: **PROGETTO ESECUTIVO**

Elaborato: **Planimetria e sezioni - Piazzola WTG M07**

FOGLIO: 1 SCALA: -- Titolo file: PEMN-SEZ.4-CIV-4.2.1.13.R00

Progettisti: **Dott. Ing. Domenico Antonio Nuzzolo**

**RWE**  
RWE RENEWABLES ITALIA S.R.L.  
via Andrea Costa, 41/61 - 00192 Roma  
P.IVA/C.F. 06400370969

Rev.	Data Revisione	Descrizione Revisione	Redatto	Controllato	Approvato	DN
00	13/09/2023	PRIMA EMISSIONE	GS	GS		