1
Profilo [SEZ.A-A'-]

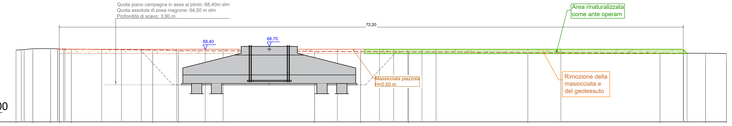

Scala H 1/1
Scala V 1/1

60.00

Quota Terreno	68.31	68.46	68.47 68.45	68.41	68.30	68.25	68.16	68.13	68.10	68.01	67.94	67.93	67.91
Progressiva Terreno	0.00	1.94	4.00 5.02	6.40	15.81	18.79	34.54	39.86	45.42	59.21	74.51	79.77	82.19
Quota Piazz. Montaggio			68.45 68.40	68.40	68.40	68.40	68.40	68.40	68.40	68.40	68.40	68.40 67.94	
Progr. Piazz. Montaggio	0.00		4.80 5.60	9.90	12.20	14.49	18.60	21.89	23.96	37.18	42.05	43.69	45.32	46.96	48.60	63.04	77.19 77.63	82.19

2
Profilo [SEZ. B-B'-]

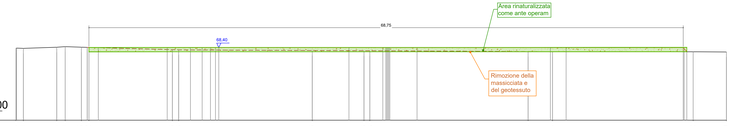

Scala H 1/1
Scala V 1/1

60.00

Quota Terreno	68.34 68.31	68.44 68.51	68.45 68.42	68.18 68.13	68.06	68.03 68.03	67.94	67.94	67.92	67.89
Progressiva Terreno	0.00 0.85	4.72 5.69	7.56 8.44	18.20 18.82	34.27	40.26 40.93	59.24	62.07	78.34	82.19
Quota Piazz. Montaggio		68.42 68.40		68.40	68.40 68.40 68.40 68.40	68.40	68.40 68.40 68.40	68.40 68.40	68.40 67.92	
Progr. Piazz. Montaggio	0.00	8.24 9.22		17.49	20.18 21.53 22.90 23.46	38.52	42.44 43.25 46.40	61.82 63.64	77.19 77.61	82.19

3
Profilo [SEZ.C-C'-]

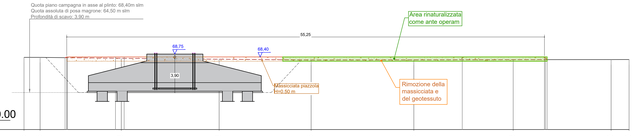

Scala H 1/1
Scala V 1/1

60.00

Quota Terreno	68.35	68.35	68.24	68.14	68.05	68.06	68.08	68.10	68.10
Progressiva Terreno	0.00	1.86	11.25	22.57	33.22	45.10	56.59	67.92	70.00
Quota Piazz. Montaggio		68.32 68.40	68.40 68.40				68.40	68.40 68.40	
Progr. Piazz. Montaggio	0.00	4.75 5.00	10.58 11.59				50.70	66.21 66.52	70.00

4
Profilo [SEZ.D-D'-]

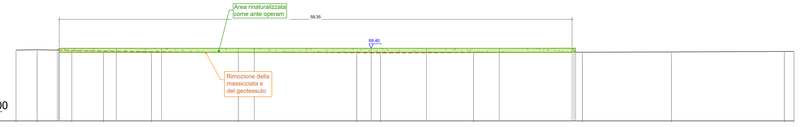

Scala H 1/1
Scala V 1/1

60.00

Quota Terreno	68.19	68.23	68.15	68.07	68.00	67.93	67.88	67.86	67.89	67.95	67.98	68.03	68.04
Progressiva Terreno	0.00	2.44	6.46	10.13	15.67	25.72	39.41	42.17	52.93	65.52	75.83	88.89	90.00
Quota Piazz. Montaggio		68.18 68.40	68.40	68.40	68.40	68.40	68.40	68.40	68.40	68.40 67.94			
Progr. Piazz. Montaggio	0.00	4.78 5.00	11.60	16.83	27.57	41.08	47.49	55.90	64.33 64.74				90.00

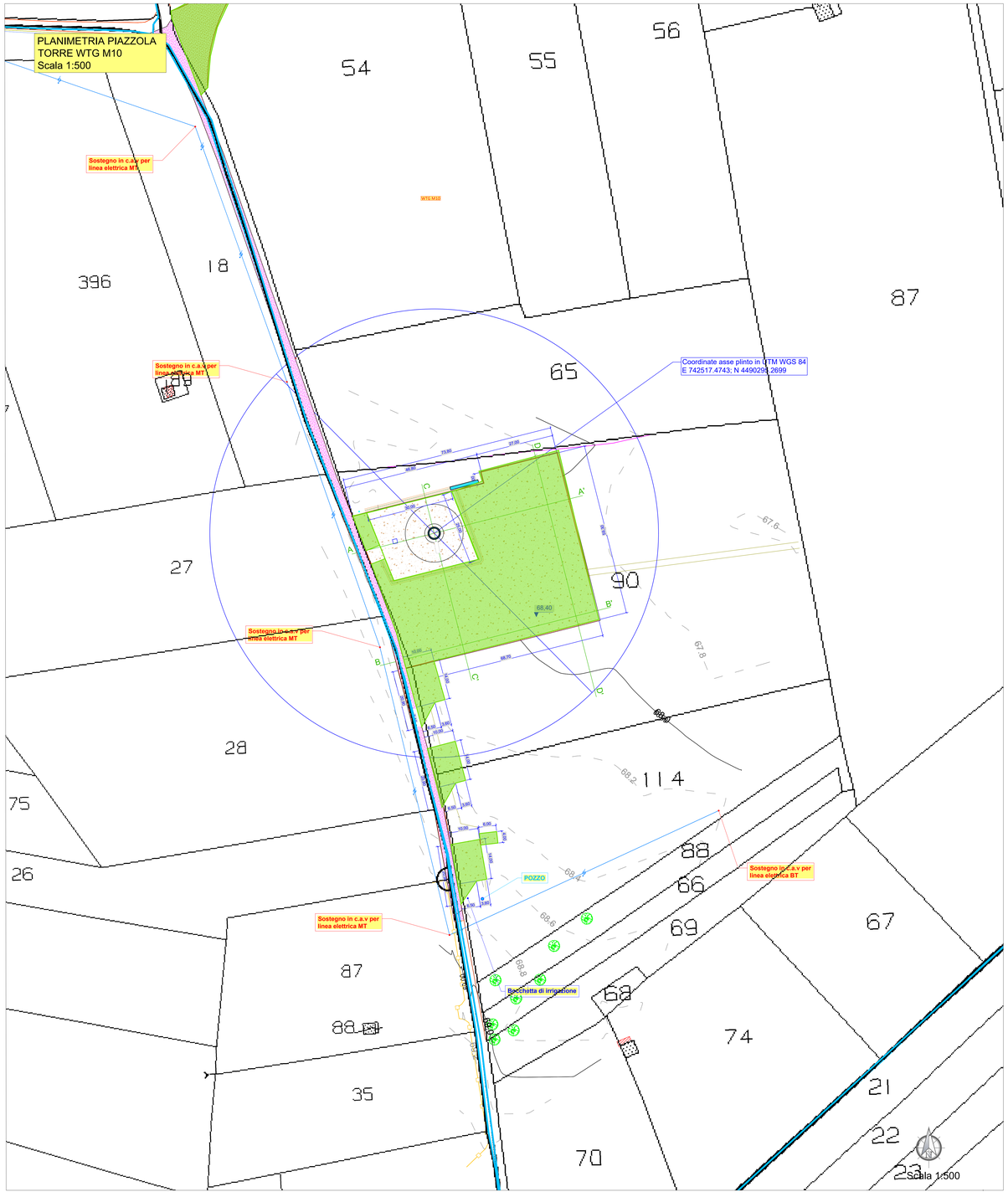

LEGENDA PROGETTO
- Aerogeneratore di progetto
- Fondazione aerogeneratore
- Riporto strada di progetto
- Riporto strada di progetto
- Area massicciata, spessore 50 cm
- Limite foglio catastale
- Cunetta/fosso di guardia in terra per la regimentazione delle acque meteoriche (rif. elaborati **4.1.05** e **4.1.06**)
- Sistema disperdente delle acque meteoriche

LEGENDA RILIEVO
- Curve di livello Direttrici
- Curve di livello Normali
- Testa scarpata
- Piede scarpata
- Confine naturale
- Recinzione
- Termine lapideo
- Pista esistente
- Strada asfaltata
- Fabbricati esistenti

LEGENDA DEI RIPRISTINI
- Area rinaturalizzata

Comune di Brindisi | Regione Puglia | Comune di Mesagne

Titolo del Progetto:

PARCO EOLICO "MONDONUOVO"

Documento: **PROGETTO ESECUTIVO**

N° Documento: PEMN-SEZ.4-CIV-4.2.8.R00

ID PROGETTO:	PEMN	DISCIPLINA:	CIV	TIPOLOGIA:	

Elaborato: Planimetria e sezioni - Piazzola WTG M10

FOGLIO:	1	SCALA:	--	Nome file:	PEMN-SEZ.4-CIV-4.2.1_13.R00

Progettisti: Dott. Ing. Domenico Antonio Nuzzolo

ORDINE DEGLI INGEGNERI PROV. BRINDISI Dott. Ing. Domenico Antonio NUZZOLO Settore A Civile Ambientale n. 1287

RWE
RWE RENEWABLES ITALIA S.R.L.
via Andrea Doria, 41/G - 00192 Roma
P.IVA/C.F. 06402071068

Rev.	Data Revisione	Descrizione Revisione	Redatto	Controllato	Approvato
00	13/06/2023	PRIMA EMISSIONE	GS	GS	DN