

**REGIONE PUGLIA  
CITTÀ METROPOLITANA DI BARI  
COMUNE DI ALTAMURA**



**Committente:** **R2R**  
GRUPPO a2a  
R2R S.r.l. (gruppo a2a)  
Piazza Manifattura n. 1  
38068 - Rovereto (TN)

**Titolo del Progetto:**

**PARCO EOLICO SERRA DI MELE**

**Documento:** STUDIO DI IMPATTO AMBIENTALE

**N° Documento:** **R2R-WSDM-RC20-1**

ID PROGETTO:	R2R-WSDM	SEZIONE:	C	TIPOLOGIA:	G	FORMATO:	A3
--------------	----------	----------	---	------------	---	----------	----

**Elaborato:**

**PIANO PARTICELLARE DI ESPROPRIO GRAFICO - PLANIMETRIA**

FOGLIO:	-	SCALA:	1:2000	Nome file:	YDUOL75_R2R-WSDM-RC20-1
---------	---	--------	--------	------------	-------------------------

**A cura di:**

**iat** CONSULENZA  
E PROGETTI  
www.iatprogetti.it



I.A.T. Consulenza e progetti S.r.l.  
Dott. Ing. Giuseppe Frongia

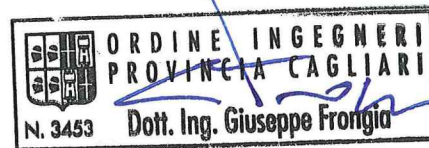
**Gruppo di progettazione:**

Ing. Giuseppe Frongia  
(coordinatore e responsabile)  
Ing. Marianna Barbarino  
Ing. Enrica Batzella  
Pian. Terr. Andrea Cappai  
Ing. Gianfranco Corda  
Ing. Paolo Desogus  
Pian. Terr. Veronica Fais  
Ing. Gianluca Melis  
Ing. Fabrizio Murru  
Ing. Andrea Onnis  
Pian. Terr. Eleonora Re  
Ing. Elisa Roych  
Ing. Marco Utzeri

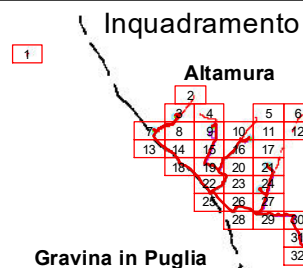
**Contributi specialistici:**

Ing. Antonio Dedoni (studio acustico)  
IPOOL S.r.l. (monitoraggio acustico)  
Dott. Geol. Francesca Lobina (Geologia)  
Dott. Agr. Barnaba Marinosci (Agronomia)

Dott. Biol. Leonardo Beccarisi (Vegetazione)  
Dott. Fabio Mastropasqua (Fauna e VINCA)  
Nostoi S.r.l. (Archeologia)

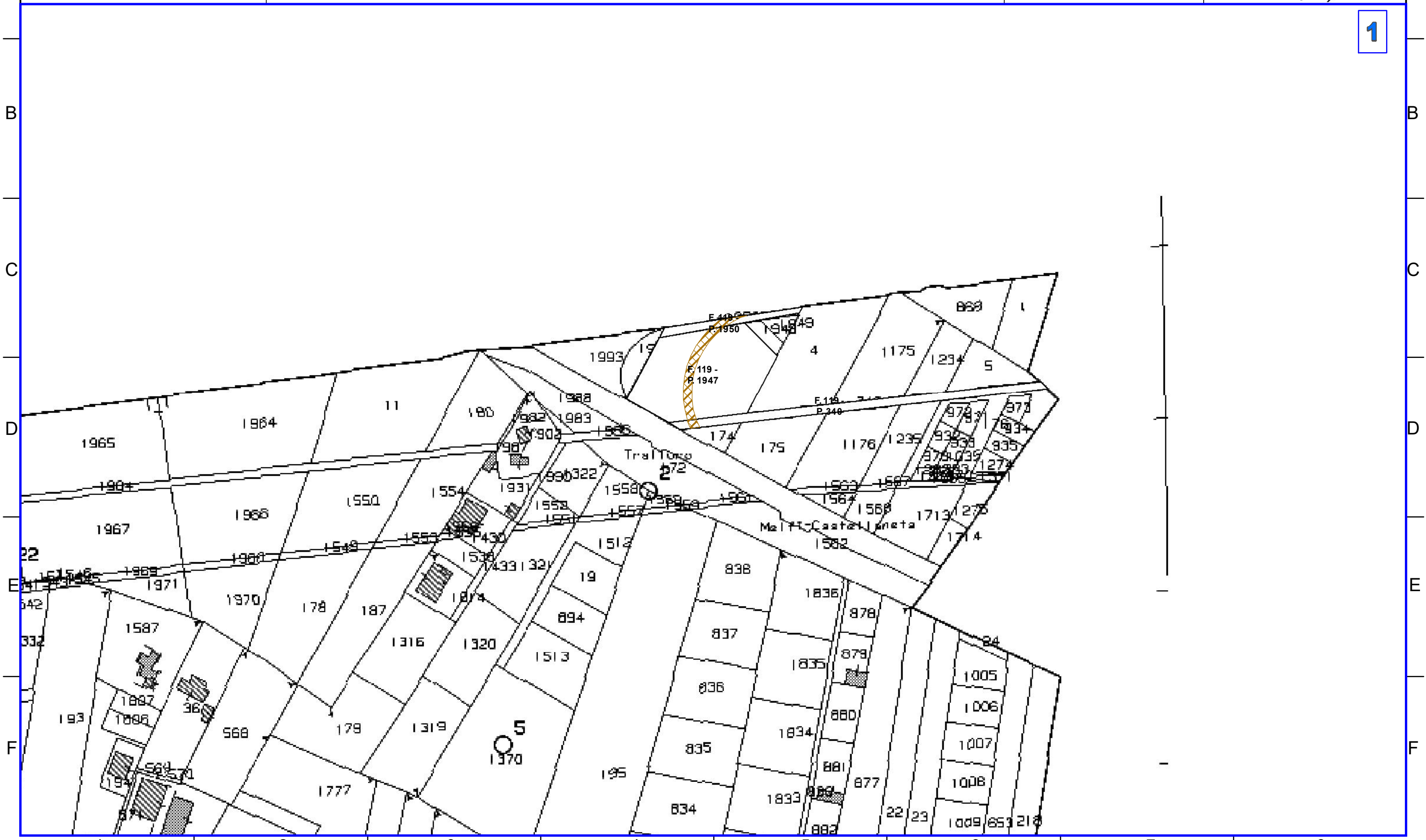


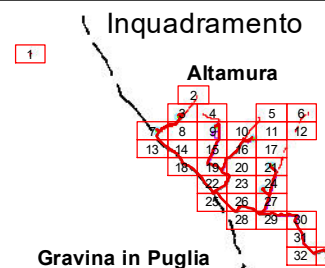
Rev:	Data Revisione	Descrizione Revisione	Redatto	Controllato	Approvato
0	Nov.2023	Prima emissione	IAT	GF	R2R









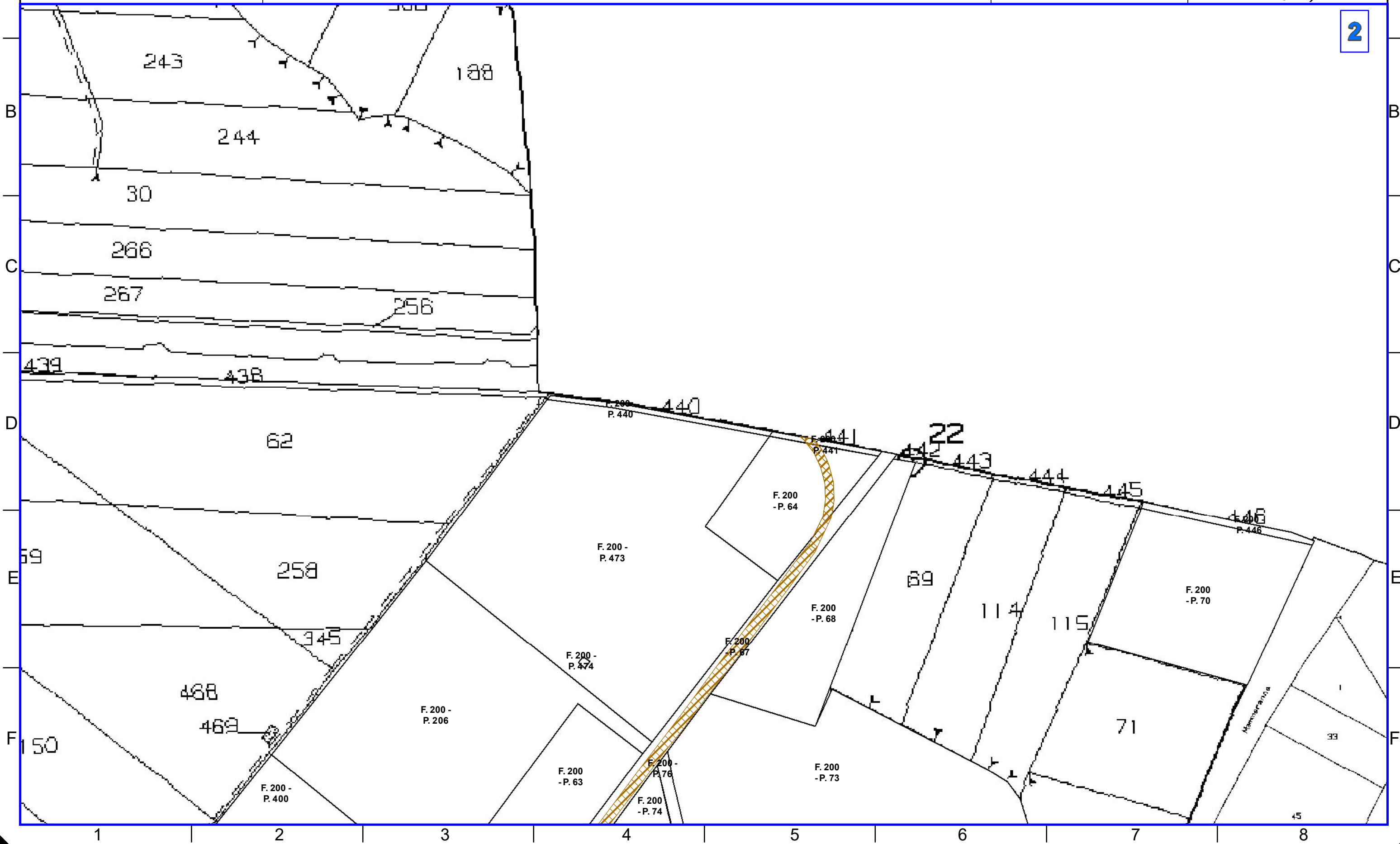
- Cavidotto 36 kV
- Aree soggette ad esproprio definitivo
- Aree soggette a servitù di elettrodotto e cavidotto
- Aree soggette a servitù di accesso e passaggio
- Aree soggette ad occupazione temporanea
- Aree soggette a servitù di sorvolo

1

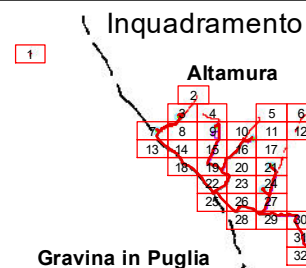




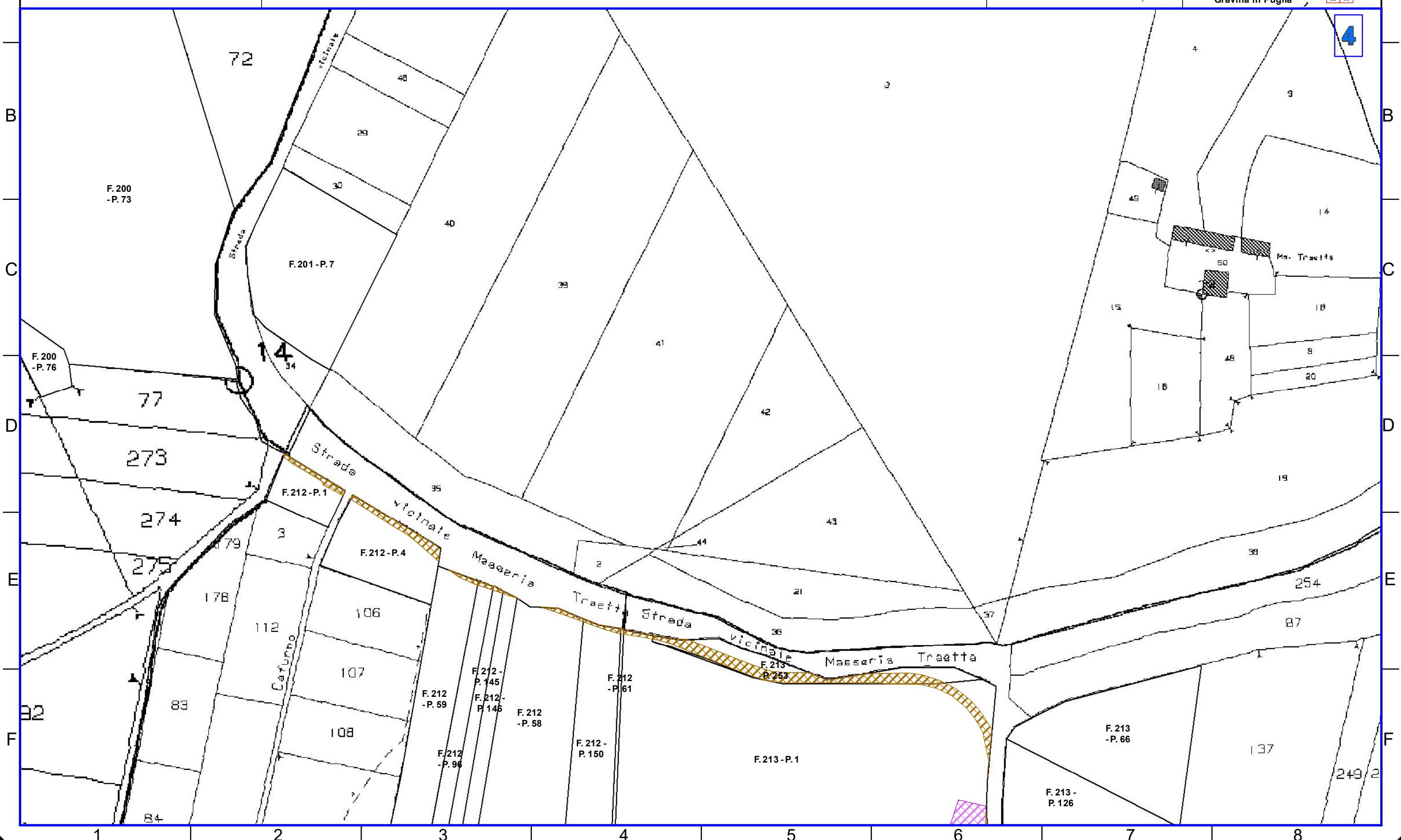
-  Cavidotto 36 kV
-  Aree soggette ad esproprio definitivo
-  Aree soggette a servitù di elettrodotto e cavidotto
-  Aree soggette a servitù di accesso e passaggio
-  Aree soggette ad occupazione temporanea
-  Aree soggette a servitù di sorvolo

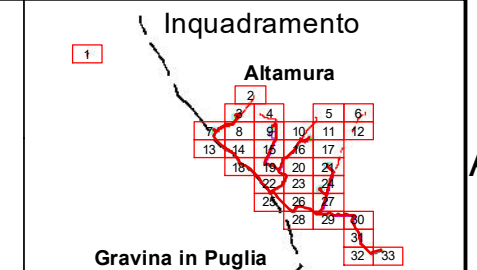






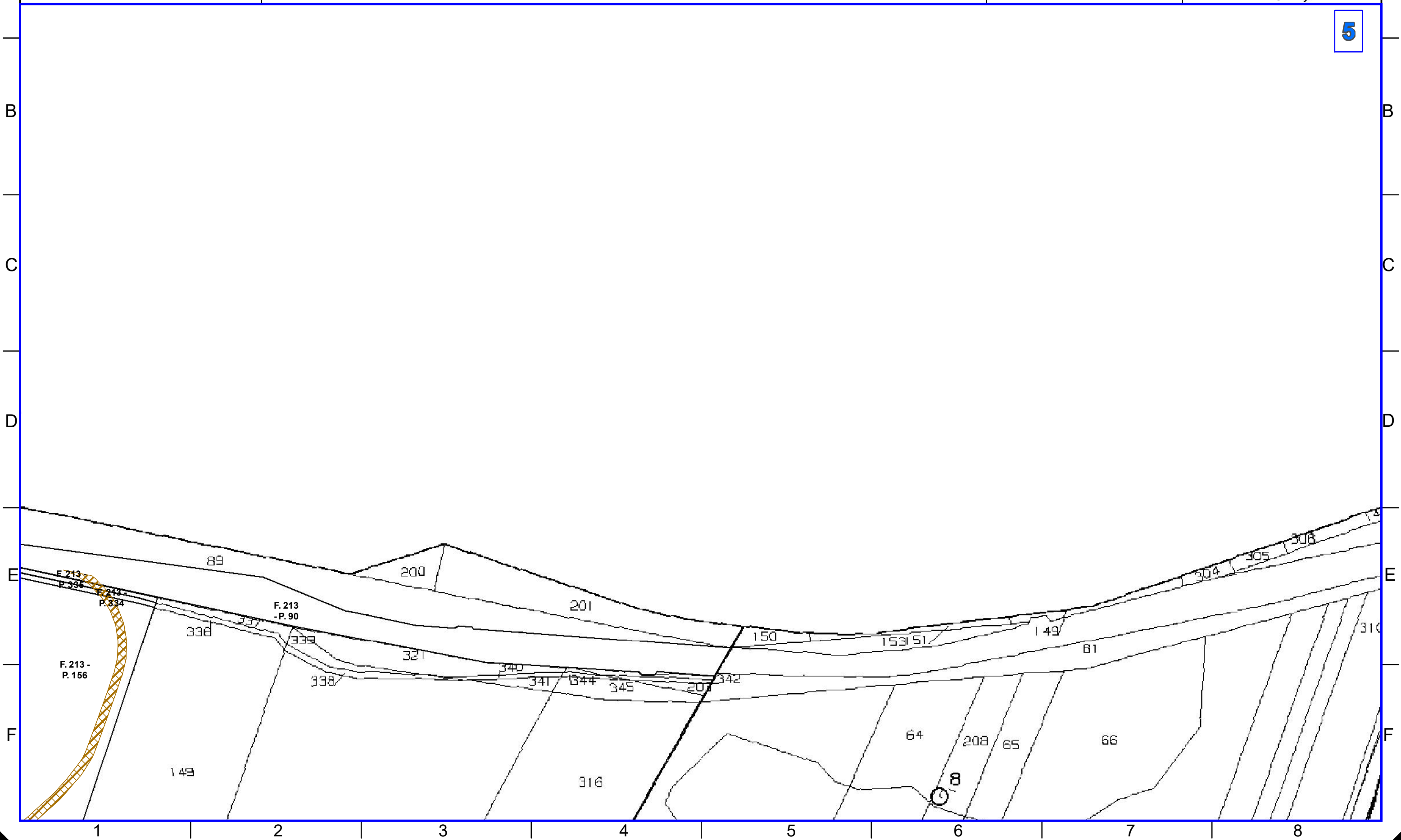
- Cavidotto 36 kV
- Aree soggette ad esproprio definitivo
- Aree soggette a servitù di elettrodotto e cavidotto
- Aree soggette a servitù di accesso e passaggio
- Aree soggette ad occupazione temporanea
- Aree soggette a servitù di sorvolo

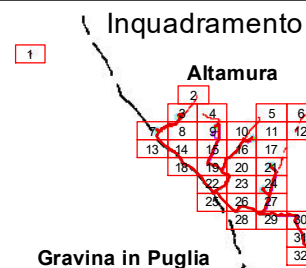










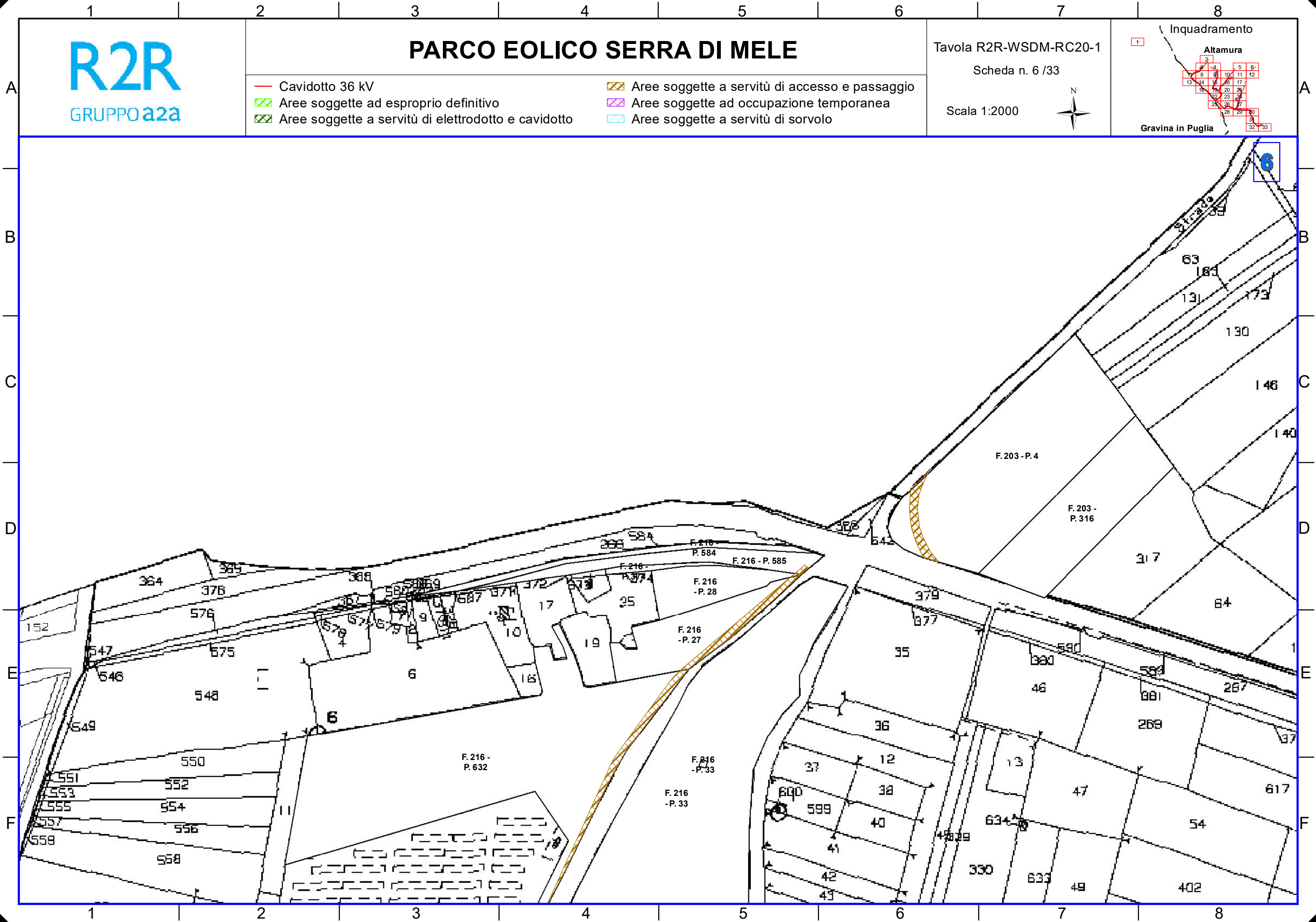
- Cavidotto 36 kV
- ▨ Aree soggette ad esproprio definitivo
- ▨ Aree soggette a servitù di elettrodotto e cavidotto
- ▨ Aree soggette a servitù di accesso e passaggio
- ▨ Aree soggette ad occupazione temporanea
- ▨ Aree soggette a servitù di sorvolo

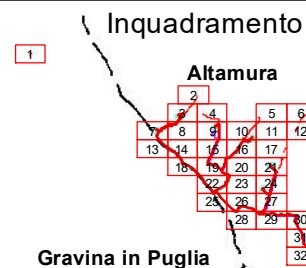
5



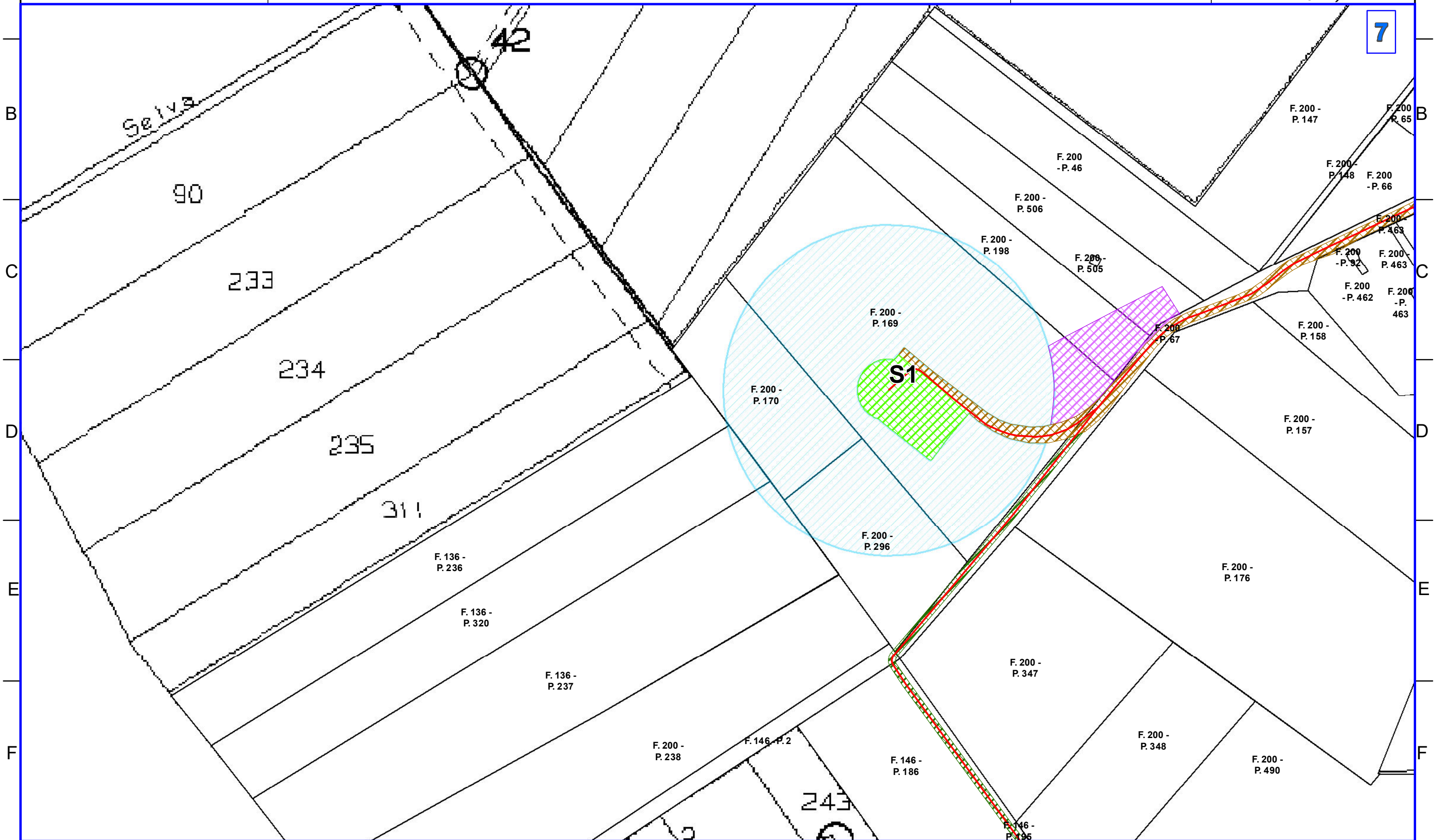


-  Cavidotto 36 kV
-  Aree soggette ad esproprio definitivo
-  Aree soggette a servitù di elettrodotto e cavidotto
-  Aree soggette a servitù di accesso e passaggio
-  Aree soggette ad occupazione temporanea
-  Aree soggette a servitù di sorvolo





- Cavidotto 36 kV
- ▨ Aree soggette ad esproprio definitivo
- ▨ Aree soggette a servitù di elettrodotto e cavidotto
- ▨ Aree soggette a servitù di accesso e passaggio
- ▨ Aree soggette ad occupazione temporanea
- ▨ Aree soggette a servitù di sorvolo





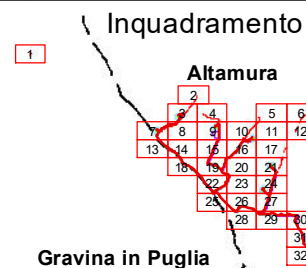


# PARCO EOLICO SERRA DI MELE

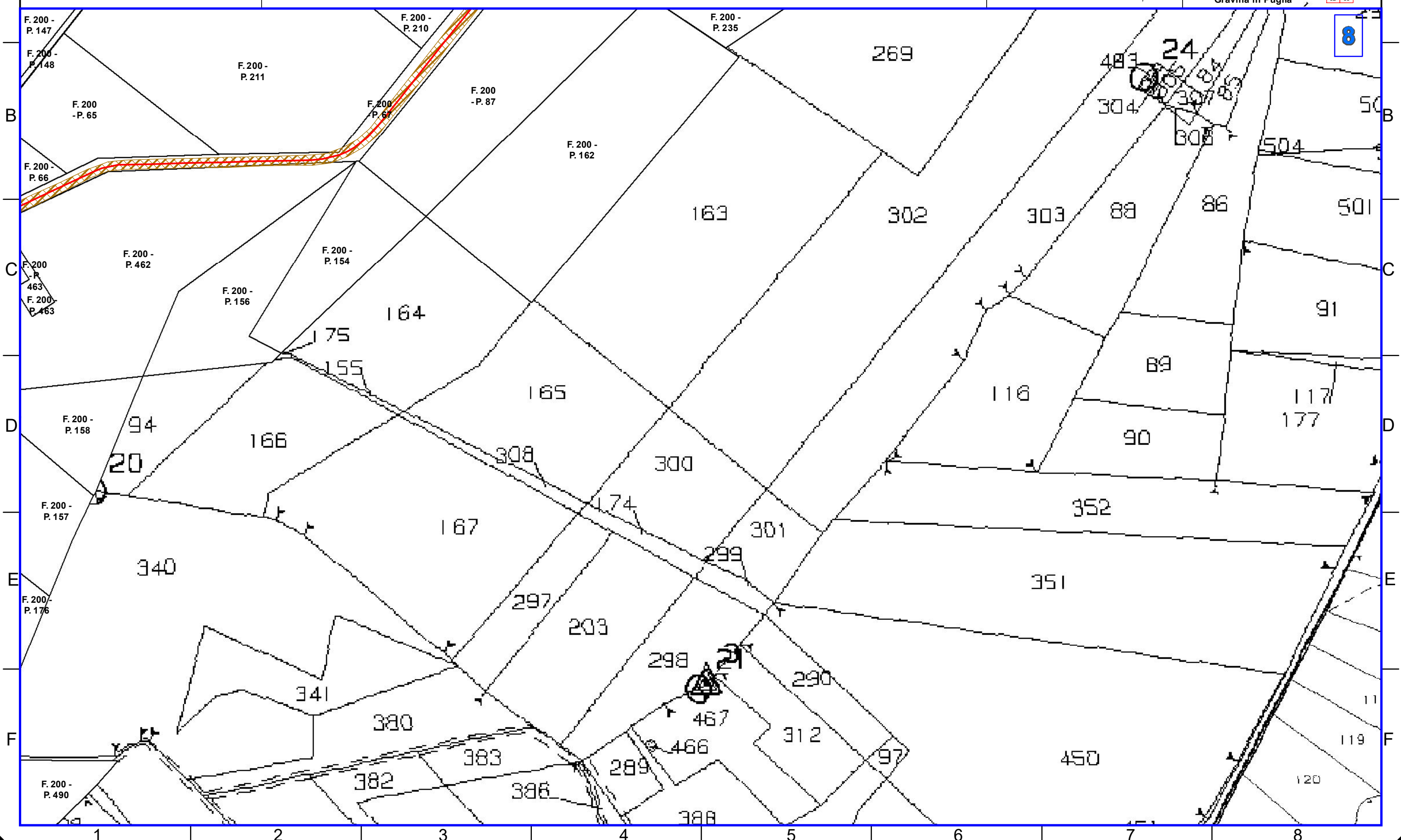
Tavola R2R-WSDM-RC20-1

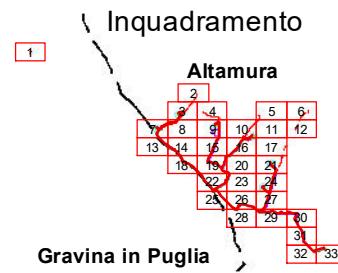
Scheda n. 8 /33

Scala 1:2000

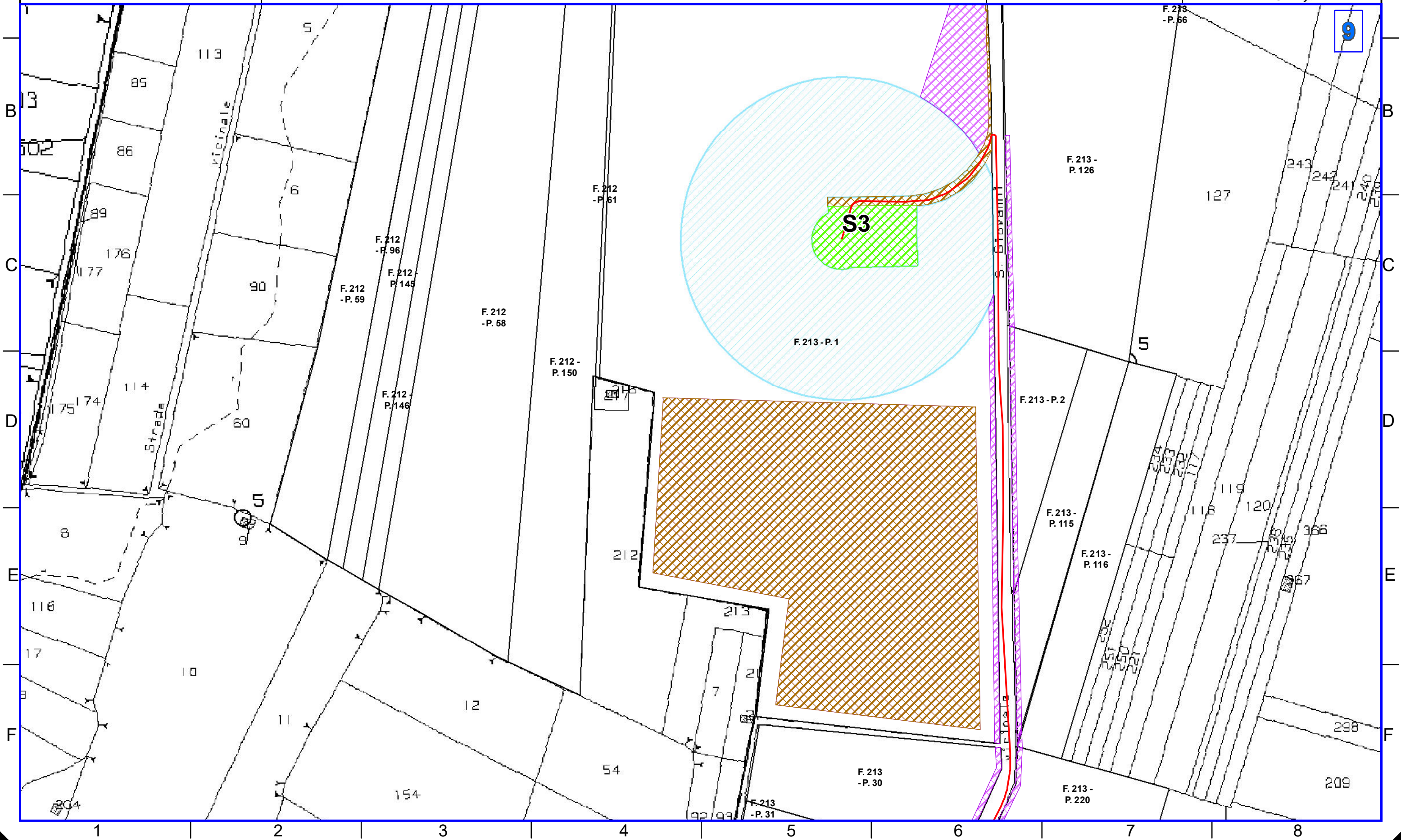


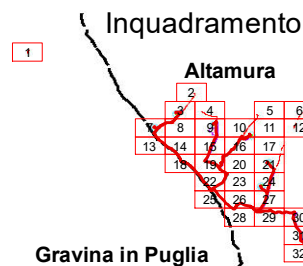
- Cavidotto 36 kV
- Aree soggette ad esproprio definitivo
- Aree soggette a servitù di elettrodotto e cavidotto
- Aree soggette a servitù di accesso e passaggio
- Aree soggette ad occupazione temporanea
- Aree soggette a servitù di sorvolo



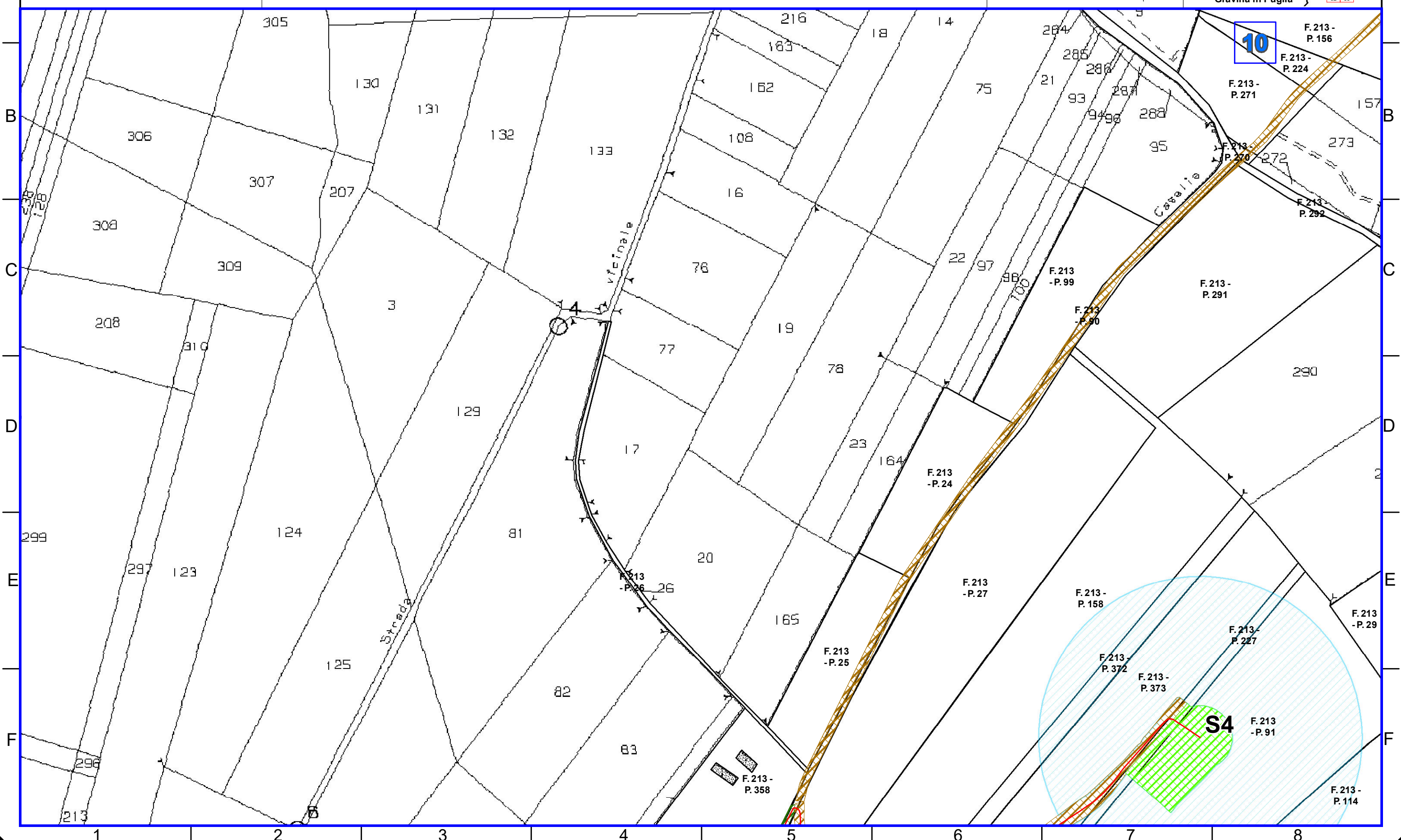


- Cavidotto 36 kV
- Aree soggette ad esproprio definitivo
- Aree soggette a servitù di elettrodotto e cavidotto
- Aree soggette a servitù di accesso e passaggio
- Aree soggette ad occupazione temporanea
- Aree soggette a servitù di sorvolo

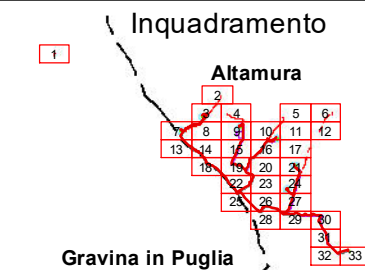










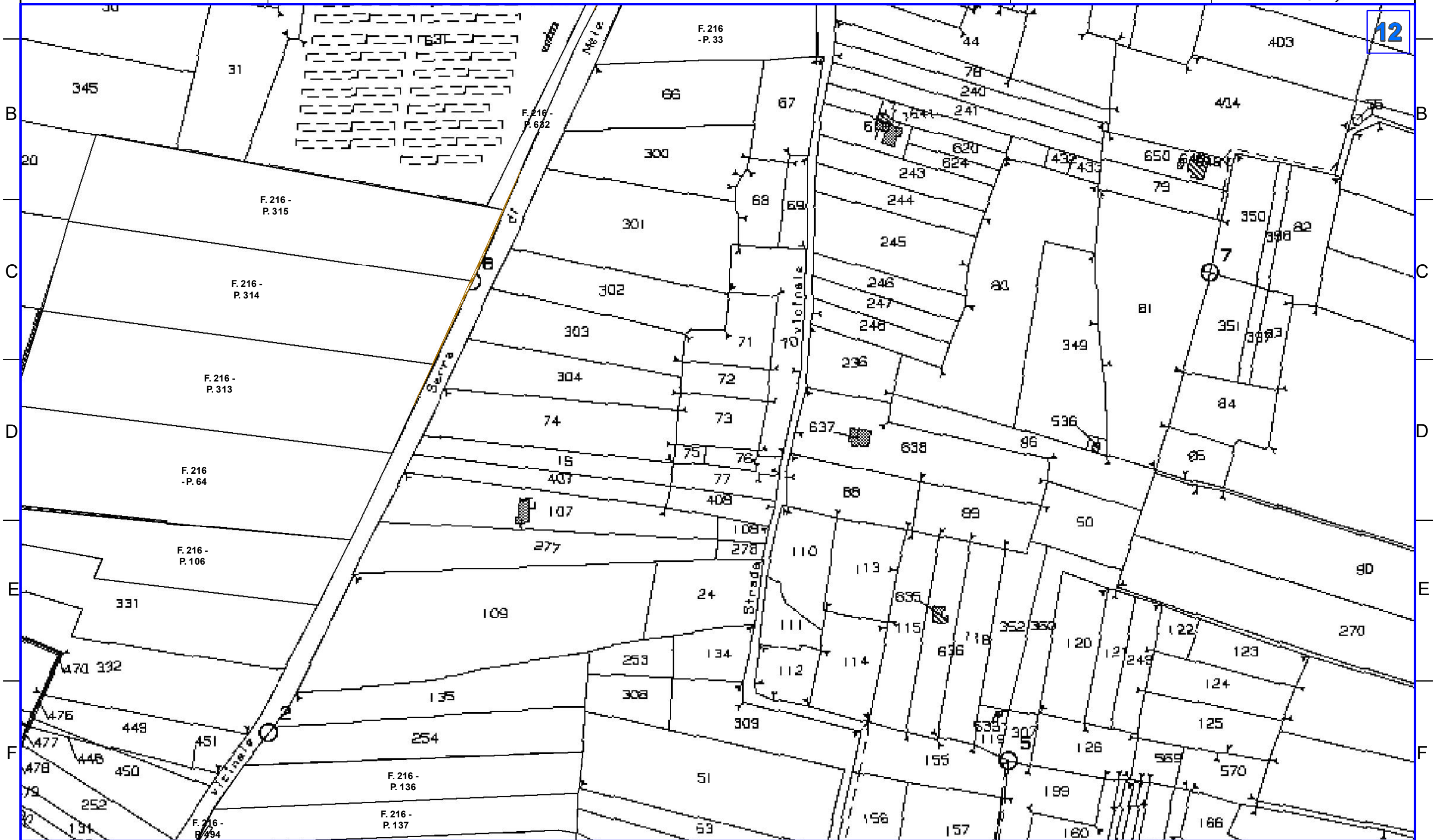
- Cavidotto 36 kV
- Aree soggette ad esproprio definitivo
- Aree soggette a servitù di elettrodotto e cavidotto
- Aree soggette a servitù di accesso e passaggio
- Aree soggette ad occupazione temporanea
- Aree soggette a servitù di sorvolo







-  Cavidotto 36 kV
-  Aree soggette ad esproprio definitivo
-  Aree soggette a servitù di elettrodotto e cavidotto
-  Aree soggette a servitù di accesso e passaggio
-  Aree soggette ad occupazione temporanea
-  Aree soggette a servitù di sorvolo



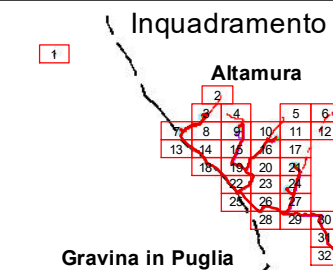


# PARCO EOLICO SERRA DI MELE

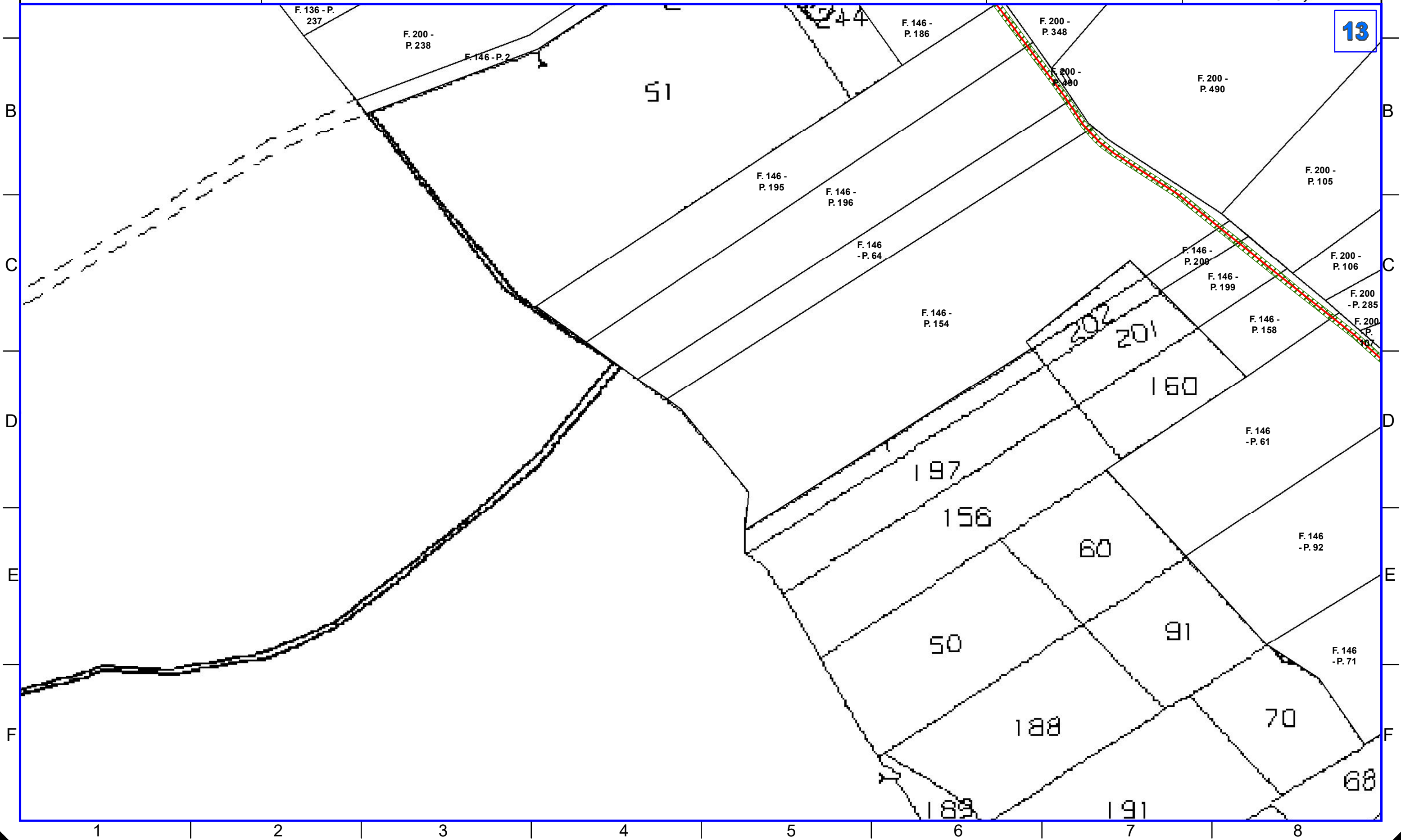
Tavola R2R-WSDM-RC20-1

Scheda n. 13 /33

Scala 1:2000



- Cavidotto 36 kV
- Aree soggette ad esproprio definitivo
- Aree soggette a servitù di elettrodotto e cavidotto
- Aree soggette a servitù di accesso e passaggio
- Aree soggette ad occupazione temporanea
- Aree soggette a servitù di sorvolo



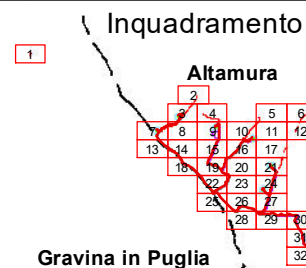


# PARCO EOLICO SERRA DI MELE

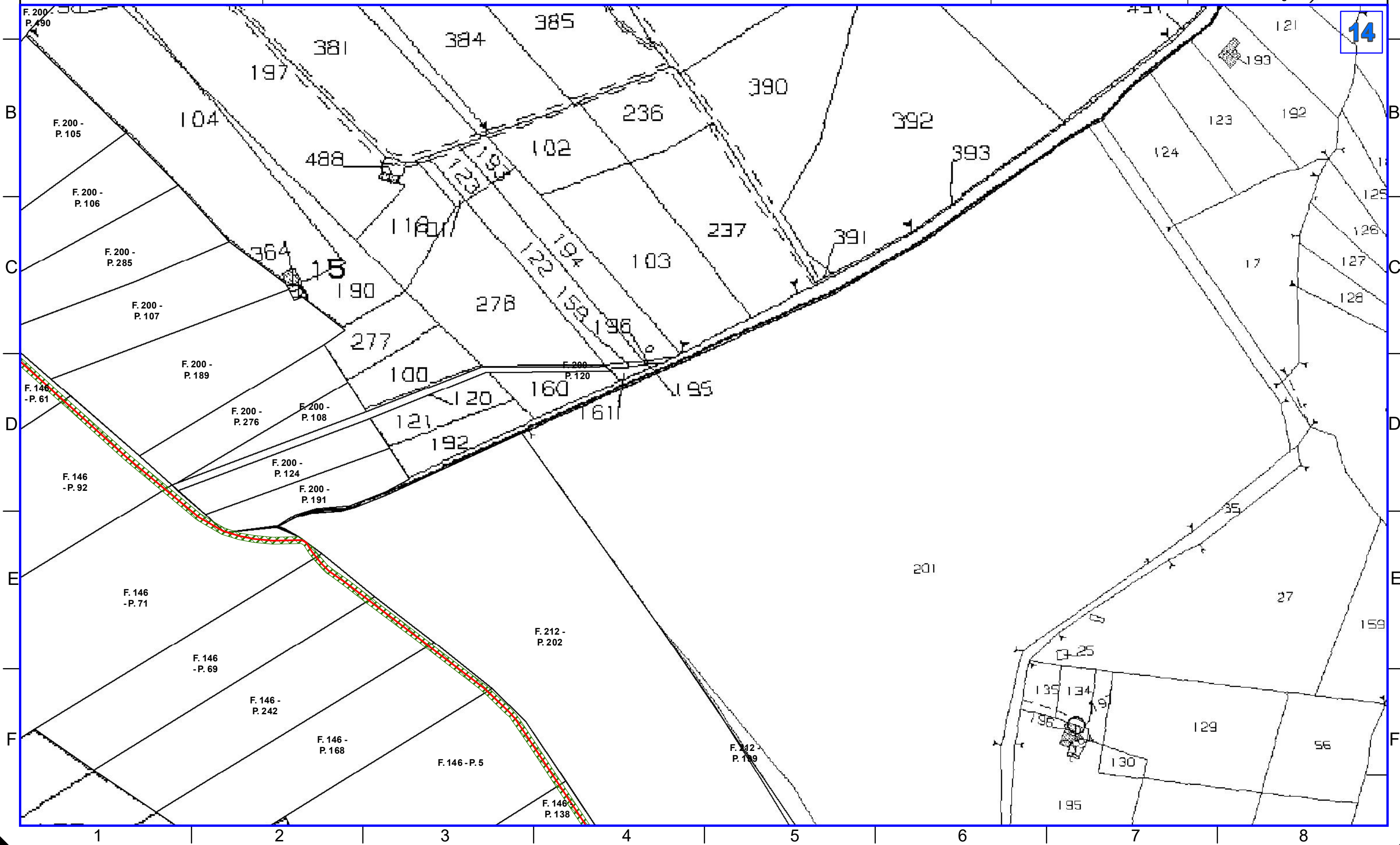
Tavola R2R-WSDM-RC20-1

Scheda n. 14 /33

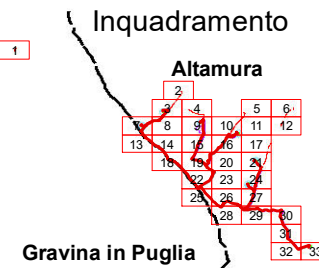
Scala 1:2000



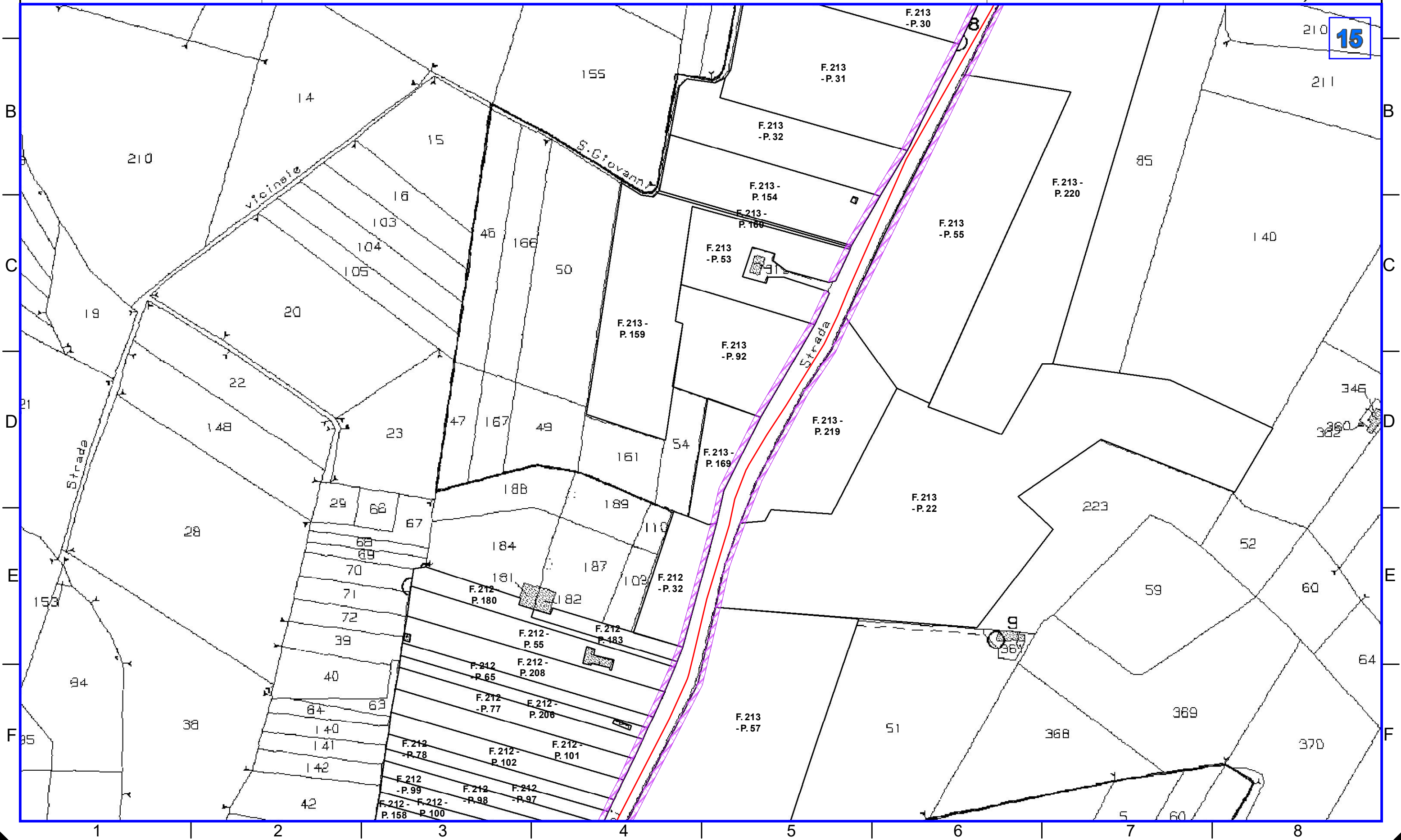
- Cavidotto 36 kV
- ▨ Aree soggette ad esproprio definitivo
- ▨ Aree soggette a servitù di elettrodotto e cavidotto
- ▨ Aree soggette a servitù di accesso e passaggio
- ▨ Aree soggette ad occupazione temporanea
- ▨ Aree soggette a servitù di sorvolo



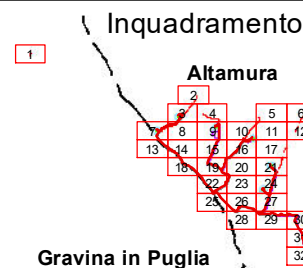
14



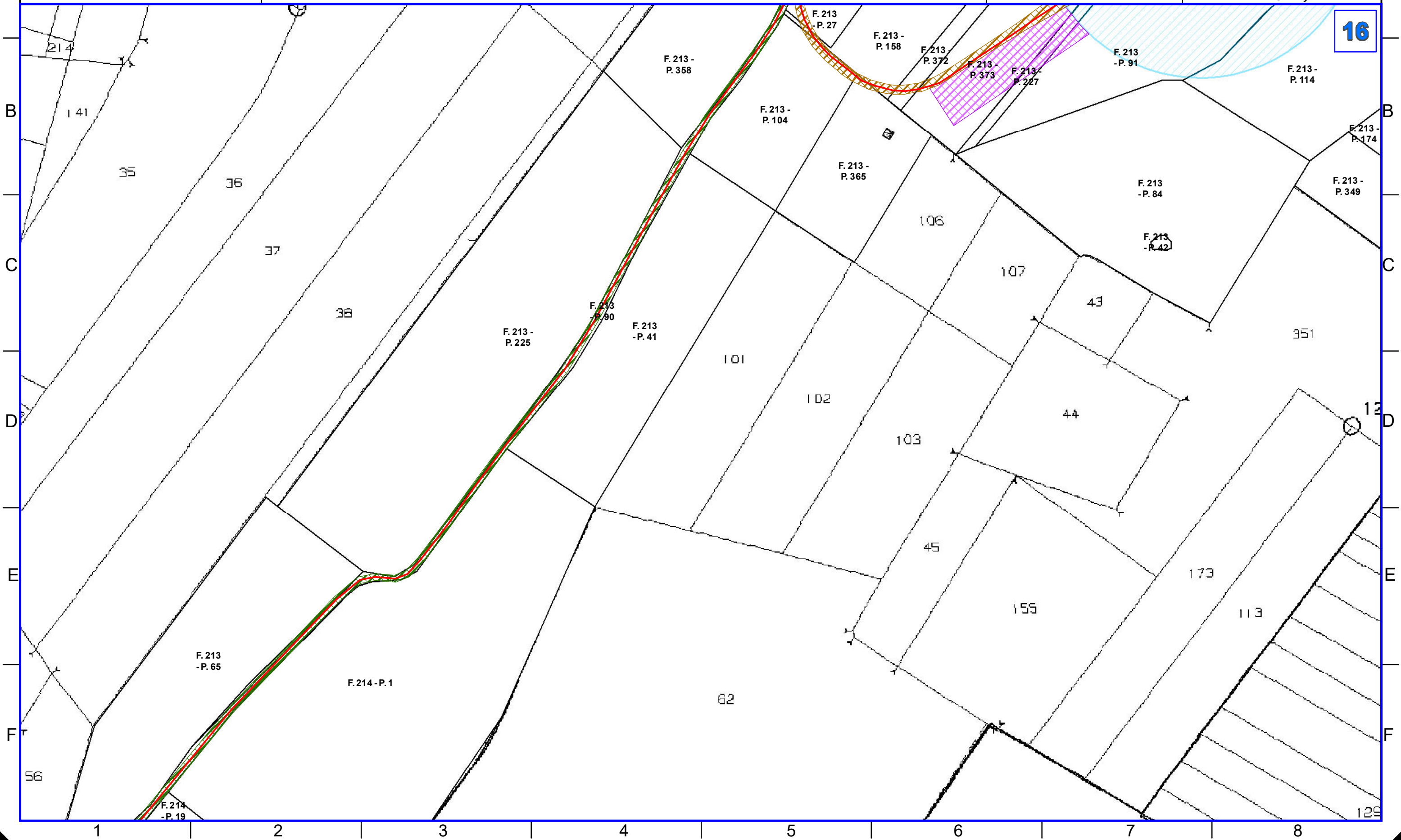
- Cavidotto 36 kV
- ▨ Aree soggette ad esproprio definitivo
- ▨ Aree soggette a servitù di elettrodotto e cavidotto
- ▨ Aree soggette a servitù di accesso e passaggio
- ▨ Aree soggette ad occupazione temporanea
- ▨ Aree soggette a servitù di sorvolo

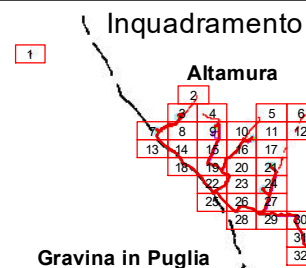










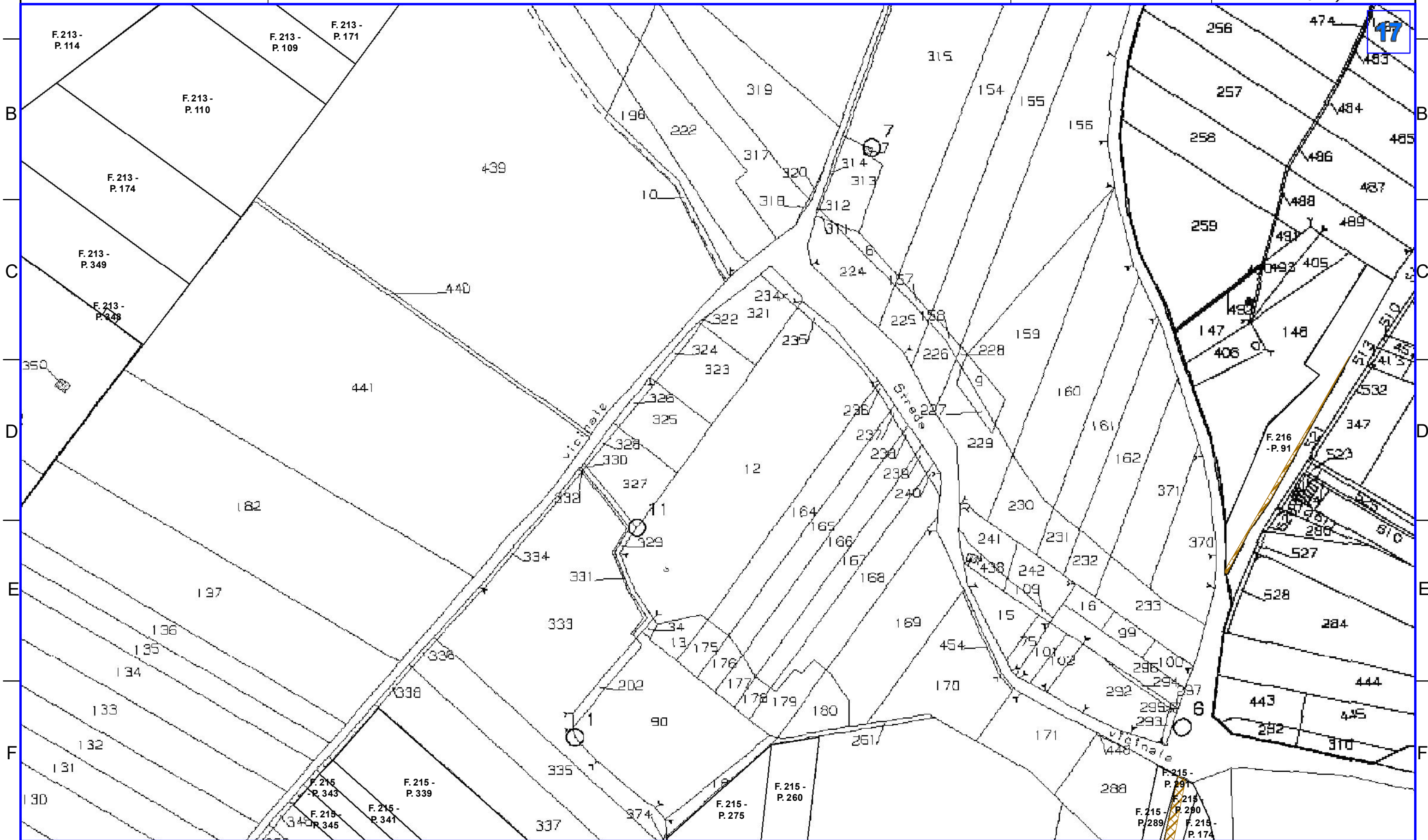


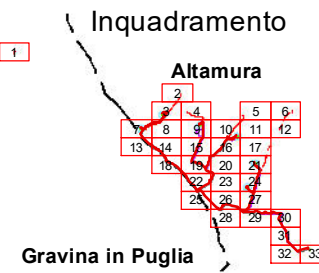
- Cavidotto 36 kV
- ▨ Aree soggette ad esproprio definitivo
- ▨ Aree soggette a servitù di elettrodotto e cavidotto
- ▨ Aree soggette a servitù di accesso e passaggio
- ▨ Aree soggette ad occupazione temporanea
- ▨ Aree soggette a servitù di sorvolo









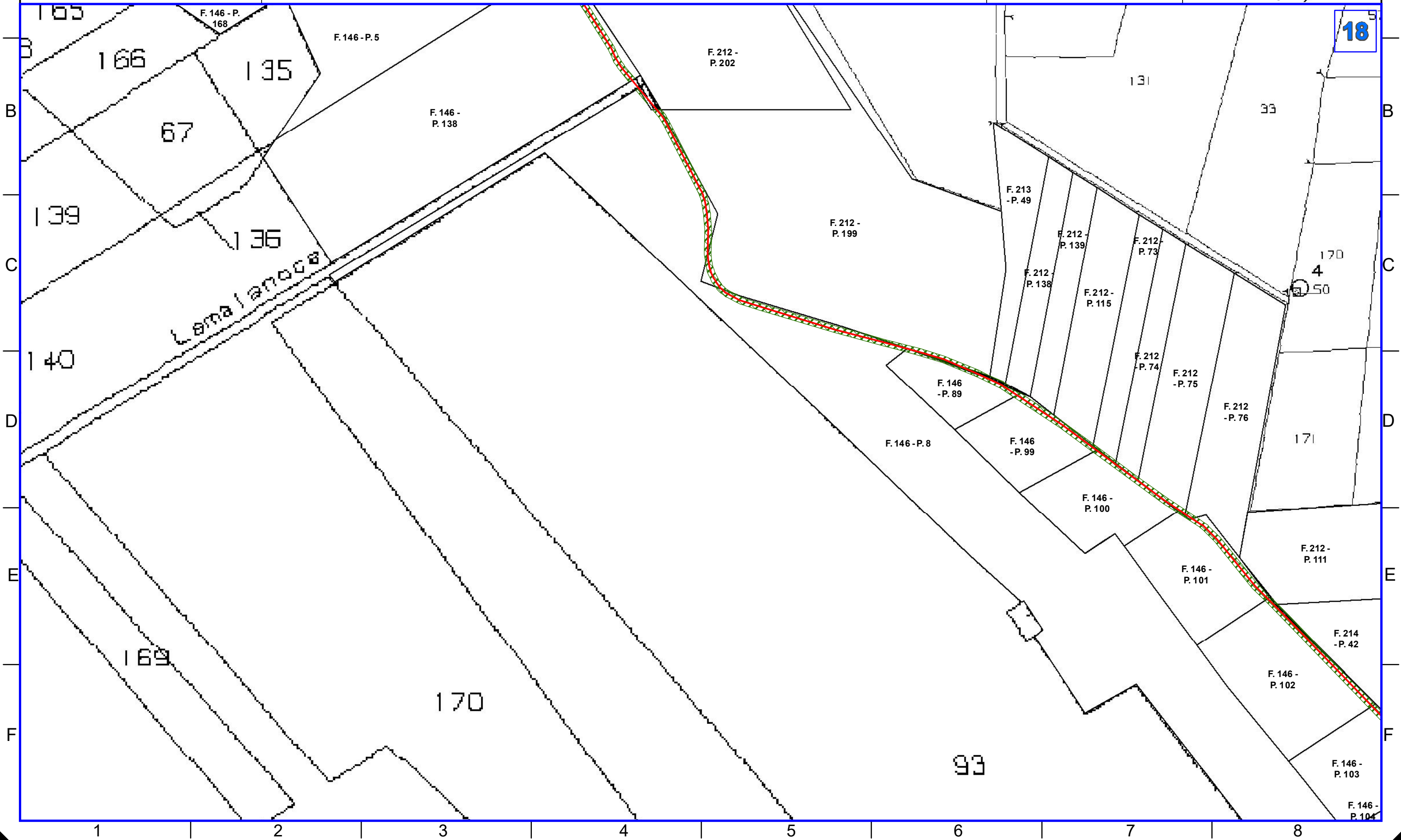


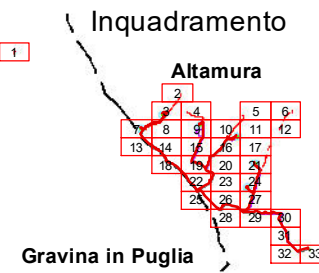
-  Cavidotto 36 kV
-  Aree soggette ad esproprio definitivo
-  Aree soggette a servitù di elettrodotto e cavidotto
-  Aree soggette a servitù di accesso e passaggio
-  Aree soggette ad occupazione temporanea
-  Aree soggette a servitù di sorvolo









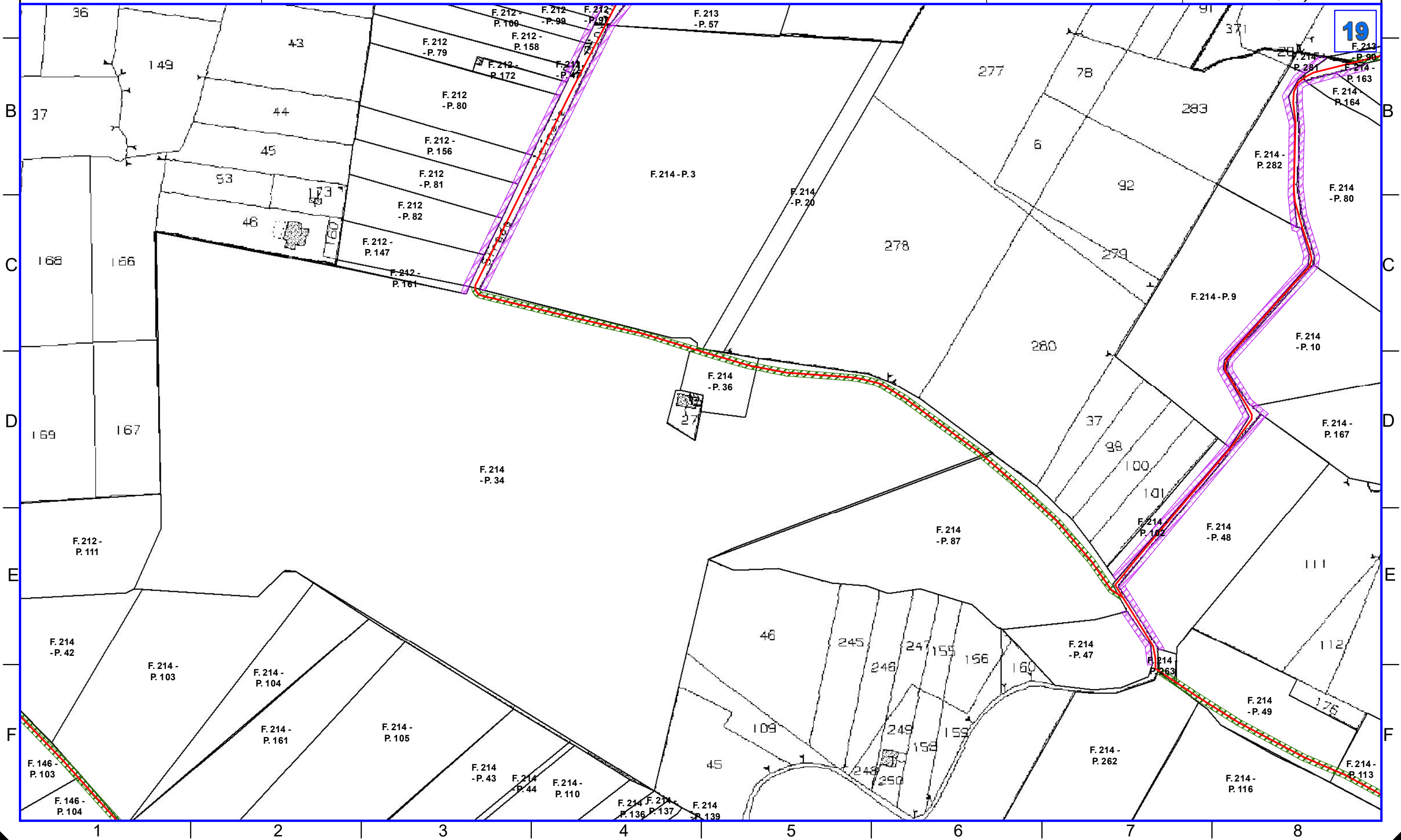


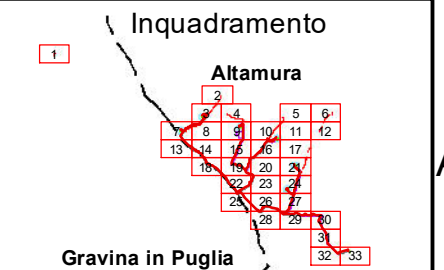
-  Cavidotto 36 kV
-  Aree soggette ad esproprio definitivo
-  Aree soggette a servitù di elettrodotto e cavidotto
-  Aree soggette a servitù di accesso e passaggio
-  Aree soggette ad occupazione temporanea
-  Aree soggette a servitù di sorvolo



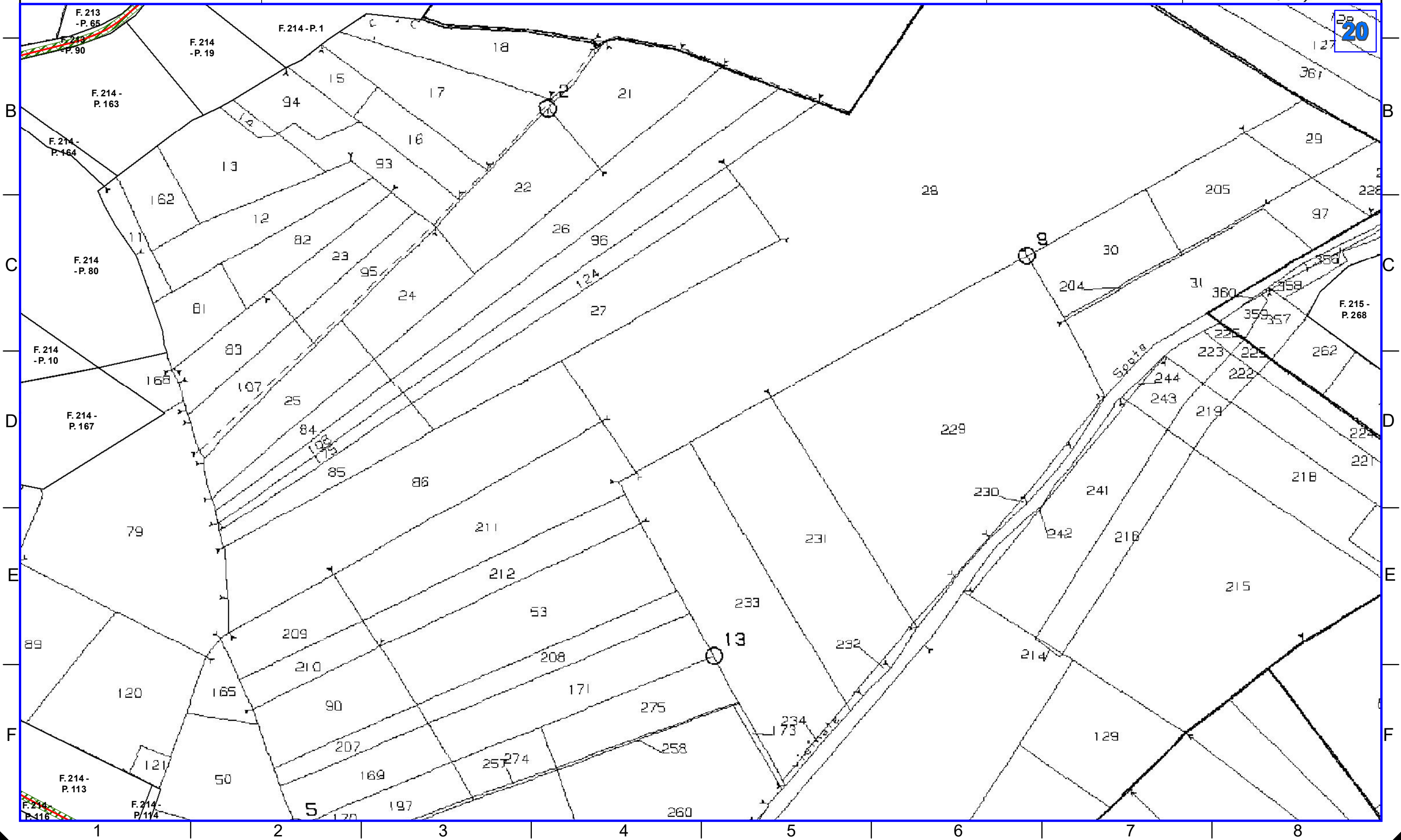


-  Cavidotto 36 kV
-  Aree soggette ad esproprio definitivo
-  Aree soggette a servitù di elettrodotto e cavidotto
-  Aree soggette a servitù di accesso e passaggio
-  Aree soggette ad occupazione temporanea
-  Aree soggette a servitù di sorvolo





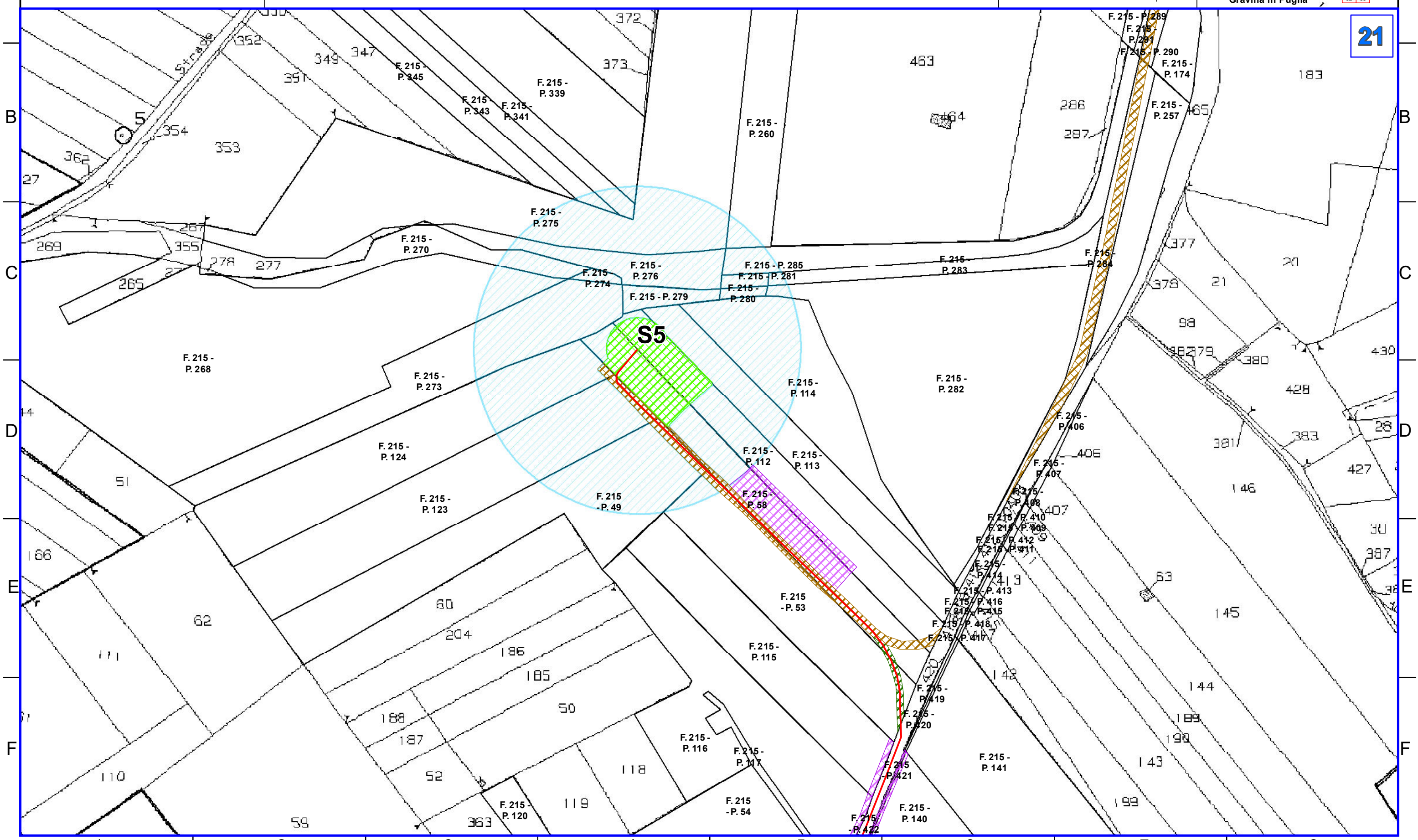
- Cavidotto 36 kV
- Aree soggette ad esproprio definitivo
- Aree soggette a servitù di elettrodotto e cavidotto
- Aree soggette a servitù di accesso e passaggio
- Aree soggette ad occupazione temporanea
- Aree soggette a servitù di sorvolo

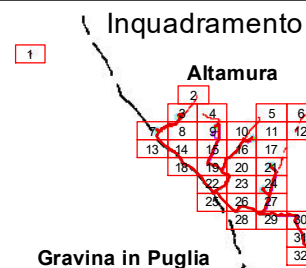


- Cavidotto 36 kV
- ▨ Aree soggette ad esproprio definitivo
- ▨ Aree soggette a servitù di elettrodotto e cavidotto
- ▨ Aree soggette a servitù di accesso e passaggio
- ▨ Aree soggette ad occupazione temporanea
- ▨ Aree soggette a servitù di sorvolo



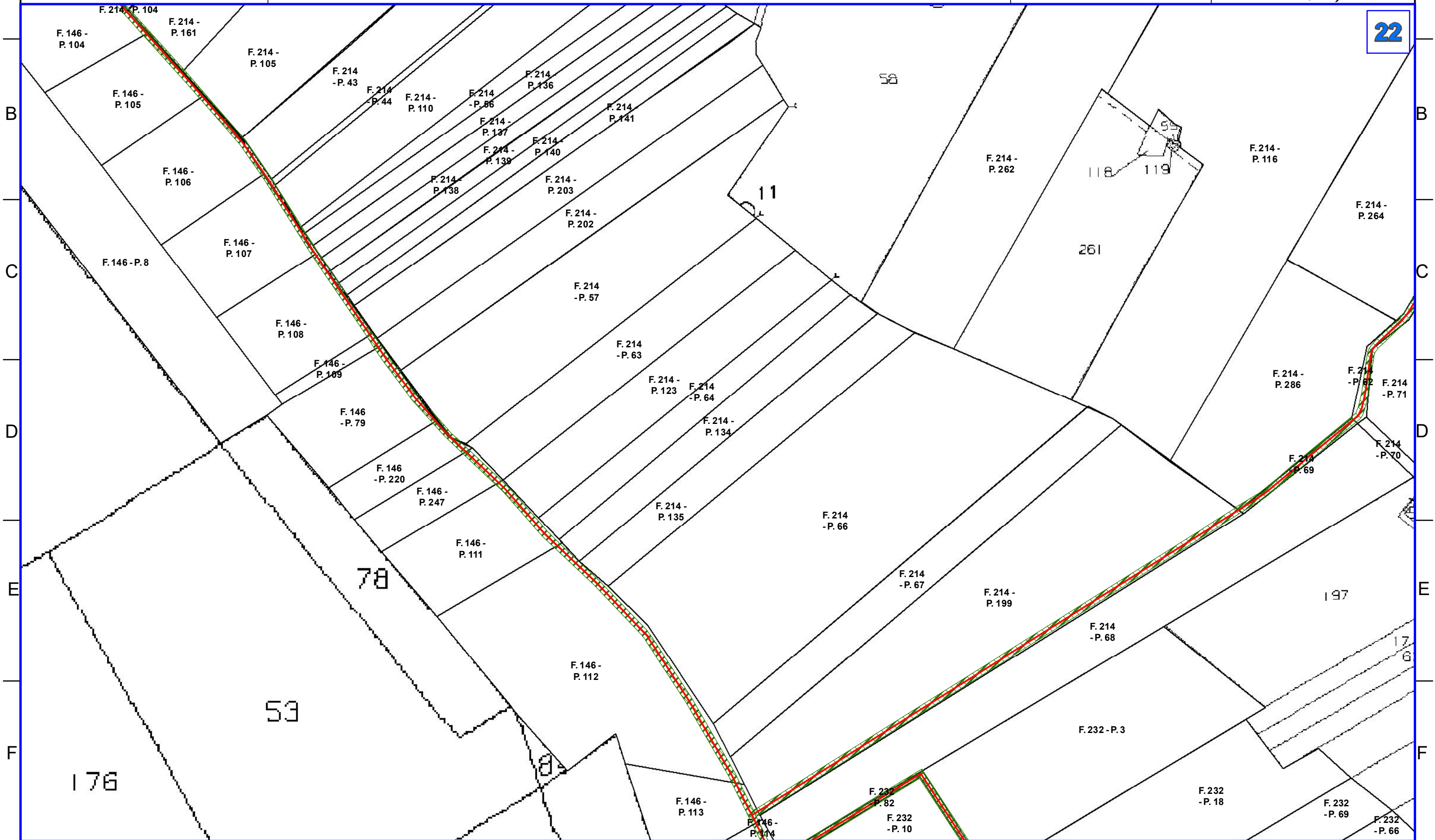
21

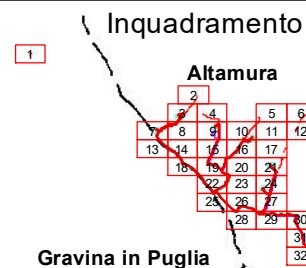




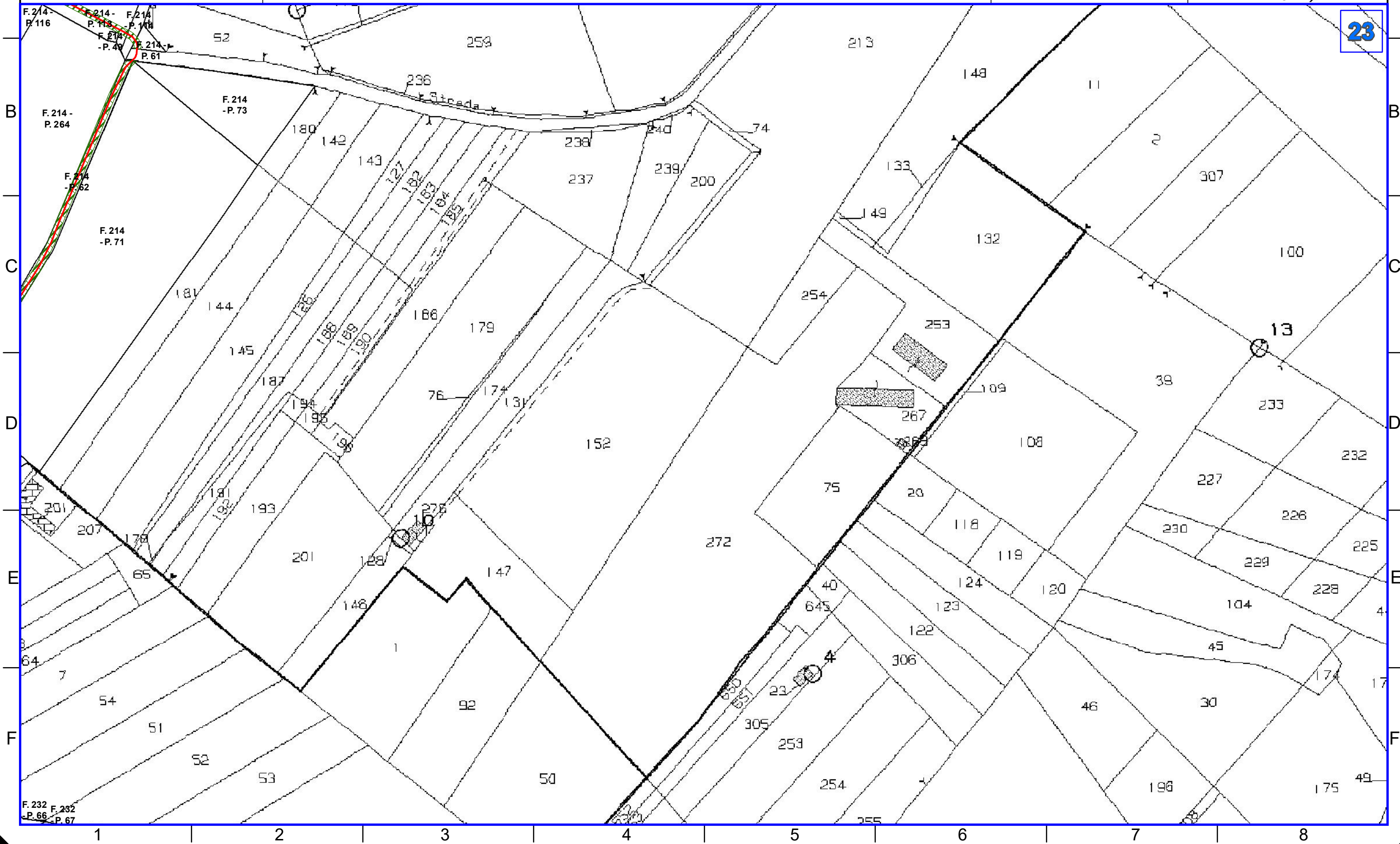
- Cavidotto 36 kV
- Aree soggette ad esproprio definitivo
- Aree soggette a servitù di elettrodotto e cavidotto
- Aree soggette a servitù di accesso e passaggio
- Aree soggette ad occupazione temporanea
- Aree soggette a servitù di sorvolo

**22**



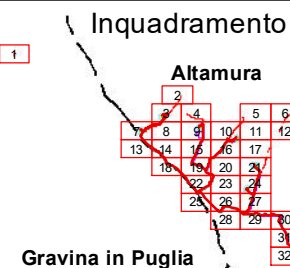


- Cavidotto 36 kV
- ▨ Aree soggette ad esproprio definitivo
- ▨ Aree soggette a servitù di elettrodotto e cavidotto
- ▨ Aree soggette a servitù di accesso e passaggio
- ▨ Aree soggette ad occupazione temporanea
- ▨ Aree soggette a servitù di sorvolo

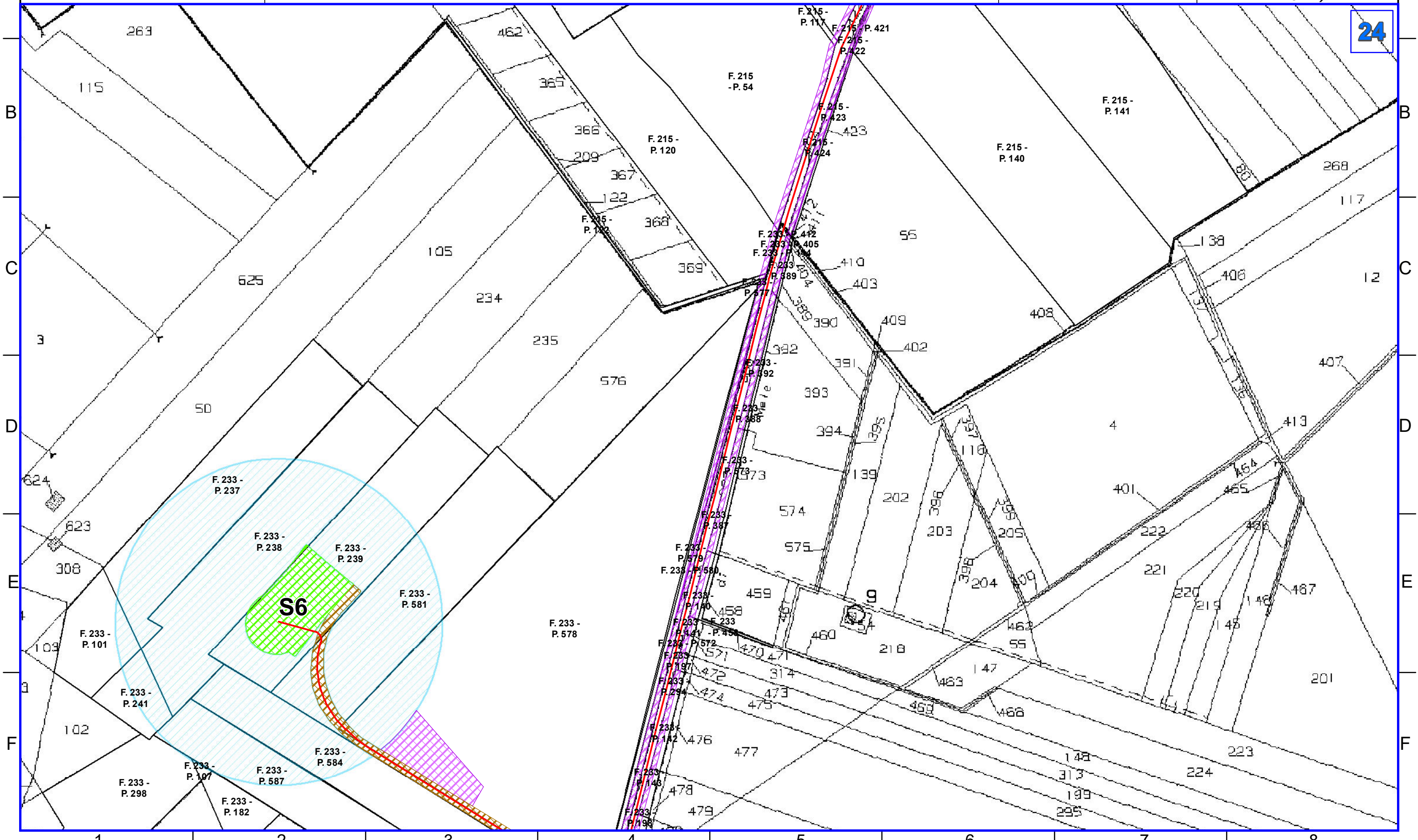


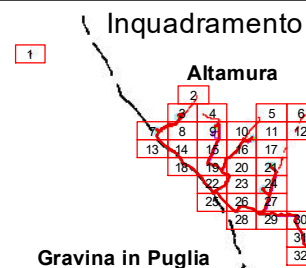
23





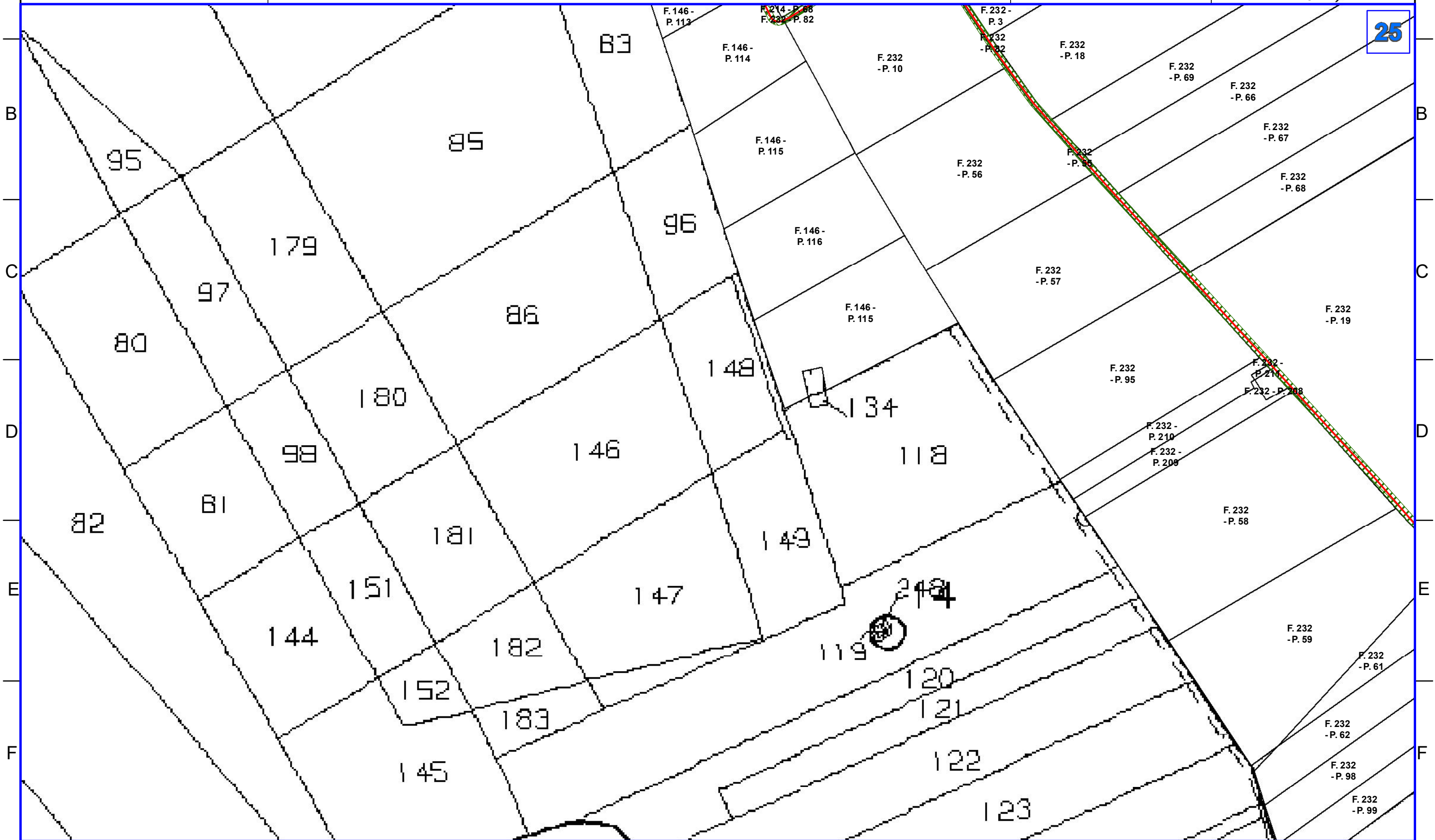
- Cavidotto 36 kV
- Aree soggette ad esproprio definitivo
- Aree soggette a servitù di elettrodotto e cavidotto
- Aree soggette a servitù di accesso e passaggio
- Aree soggette ad occupazione temporanea
- Aree soggette a servitù di sorvolo

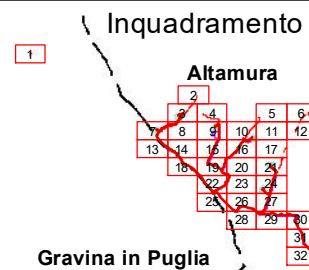




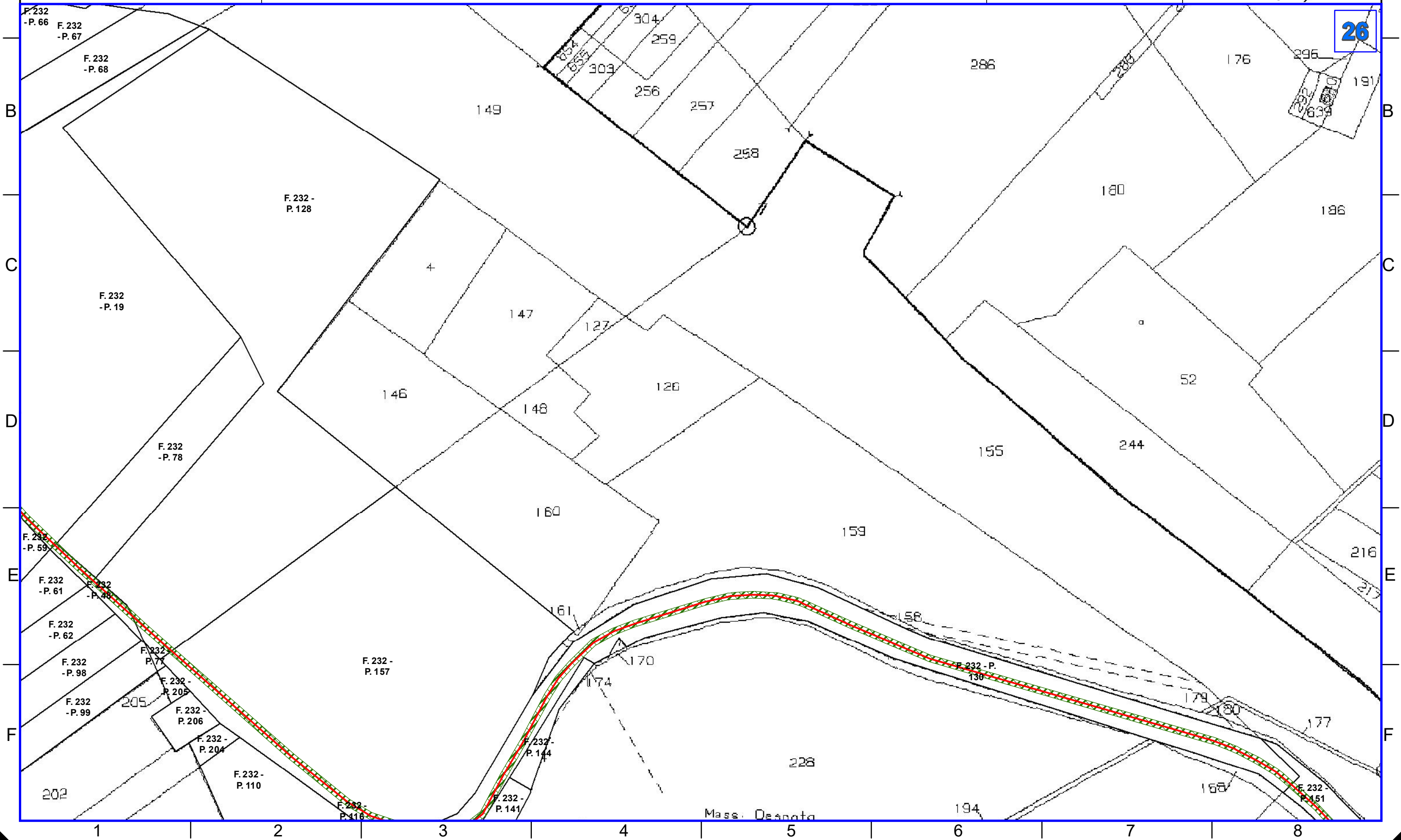
- Cavidotto 36 kV
- Aree soggette ad esproprio definitivo
- Aree soggette ad occupazione temporanea
- Aree soggette a servitù di elettrodotto e cavidotto
- Aree soggette a servitù di accesso e passaggio
- Aree soggette a servitù di sorvolo

**25**

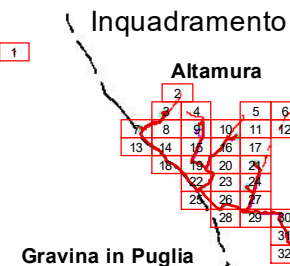




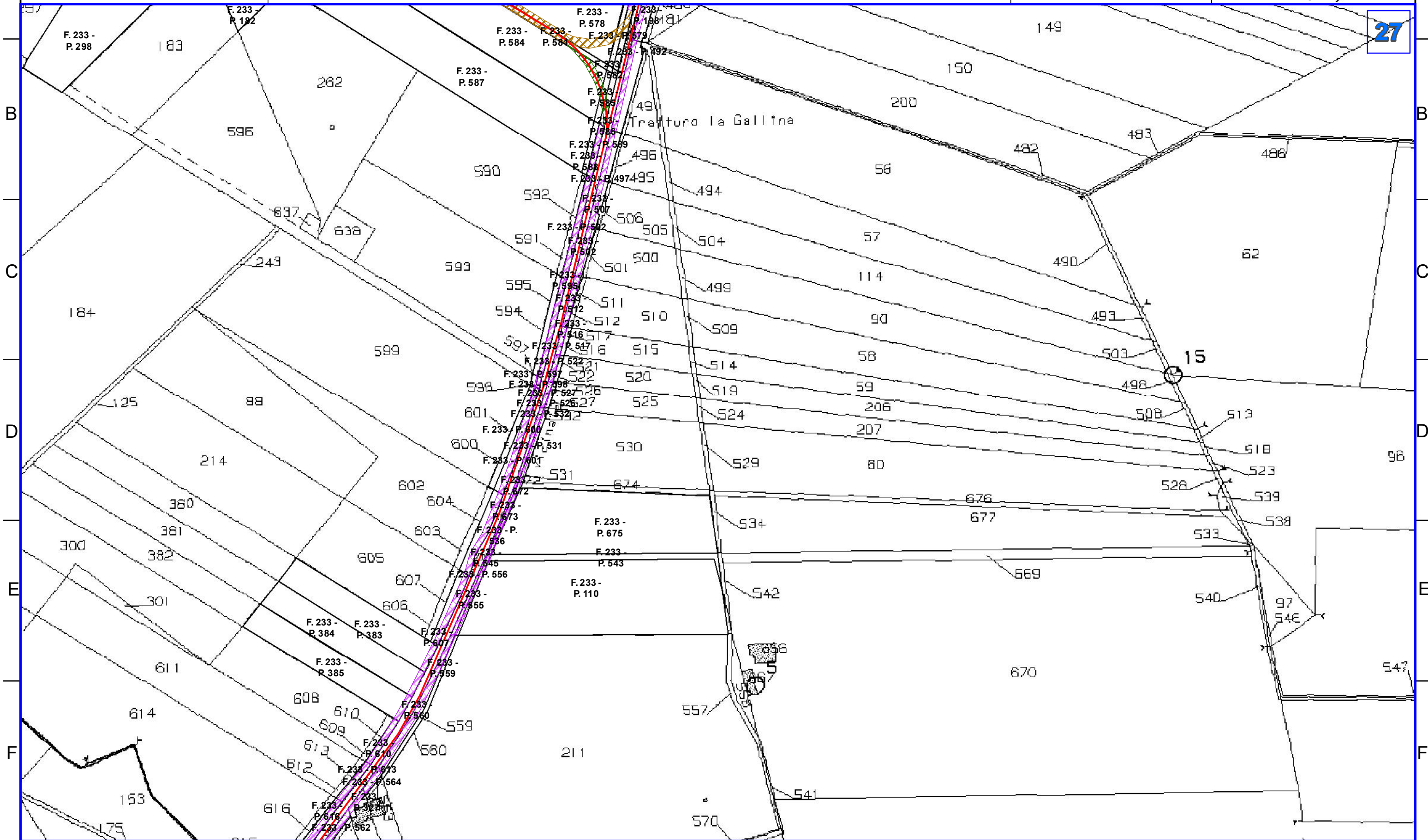
- |   |  |
|---|--|
| Cavidotto 36 kV                                     | Aree soggette a servitù di accesso e passaggio |
| Aree soggette ad esproprio definitivo               | Aree soggette ad occupazione temporanea        |
| Aree soggette a servitù di elettrodotto e cavidotto | Aree soggette a servitù di sorvolo             |

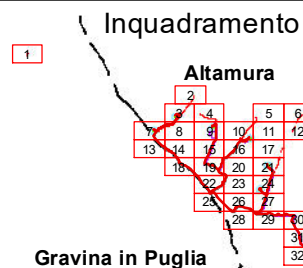


Mass. Desagata

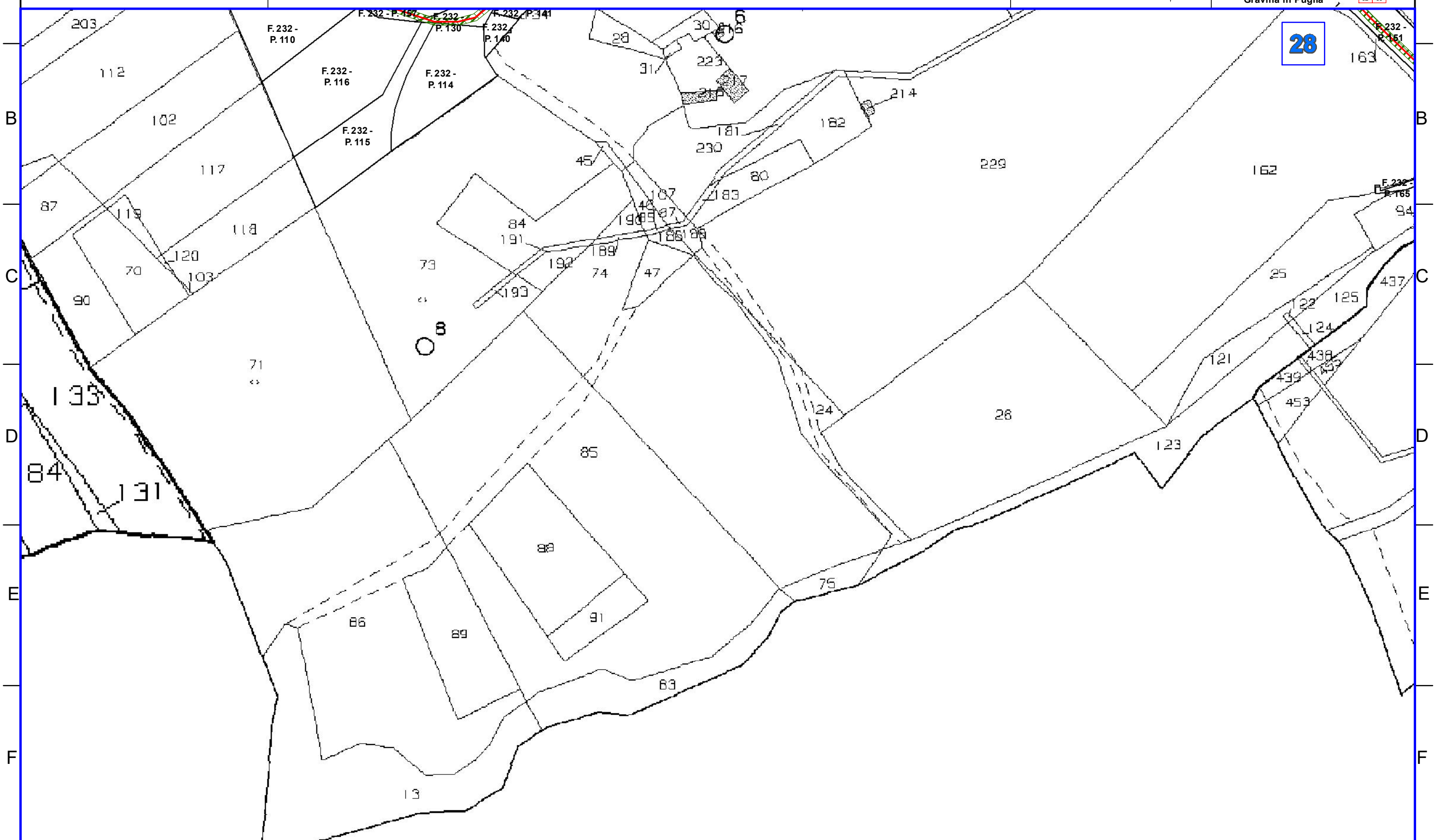


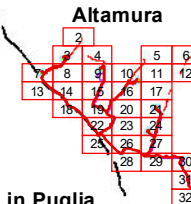
- Cavidotto 36 kV
- ▨ Aree soggette ad esproprio definitivo
- ▩ Aree soggette a servitù di elettrodotto e cavidotto
- ▨ Aree soggette a servitù di accesso e passaggio
- ▨ Aree soggette ad occupazione temporanea
- ▨ Aree soggette a servitù di sorvolo





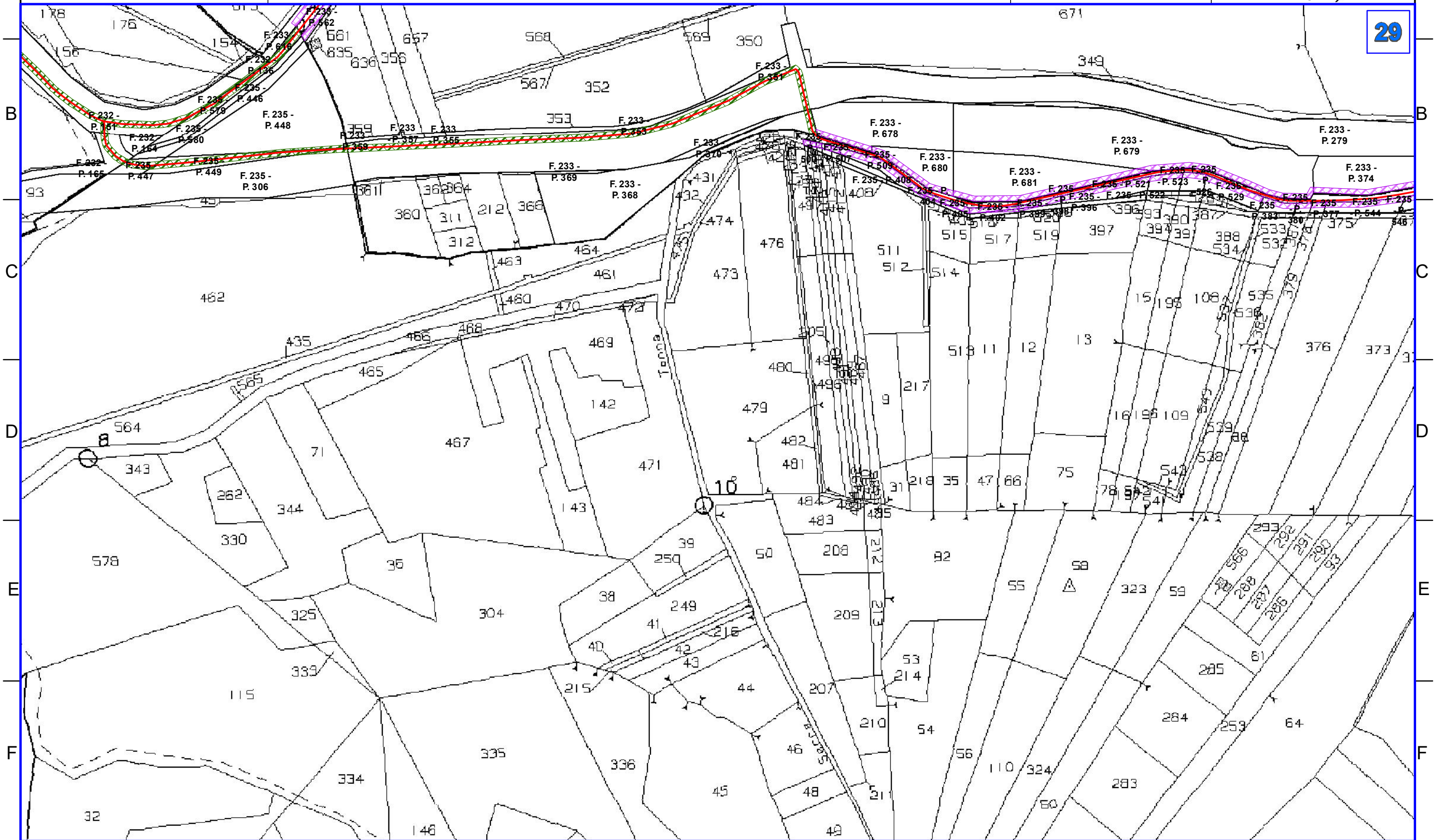
- |   |  |
|---|--|
| Cavidotto 36 kV                                     | Aree soggette a servitù di accesso e passaggio |
| Aree soggette ad esproprio definitivo               | Aree soggette ad occupazione temporanea        |
| Aree soggette a servitù di elettrodotto e cavidotto | Aree soggette a servitù di sorvolo             |

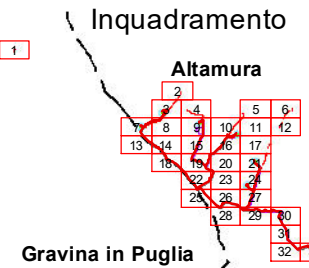




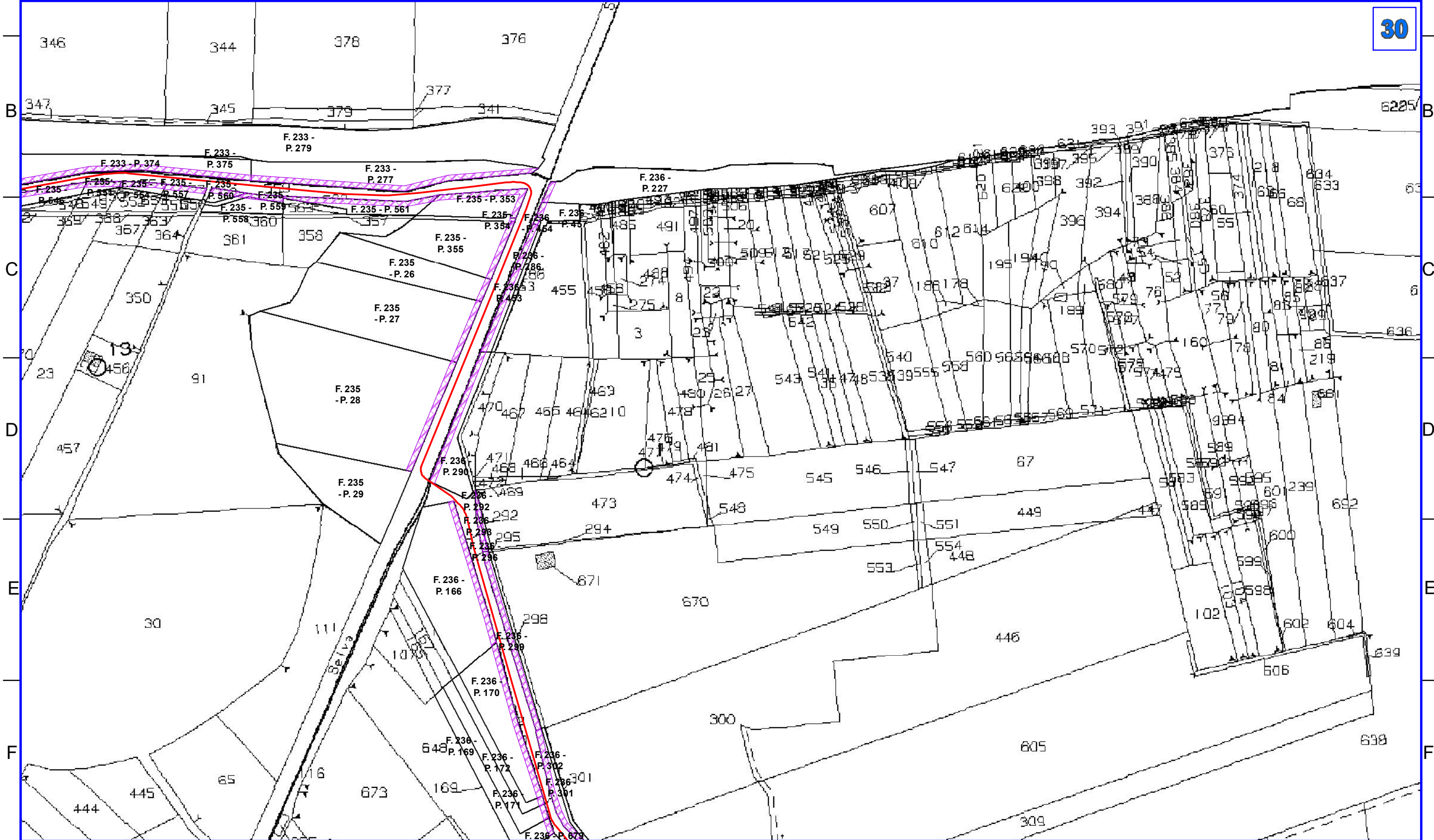
- Cavidotto 36 kV
- Aree soggette ad esproprio definitivo
- Aree soggette a servitù di elettrodotto e cavidotto
- Aree soggette a servitù di accesso e passaggio
- Aree soggette ad occupazione temporanea
- Aree soggette a servitù di sorvolo

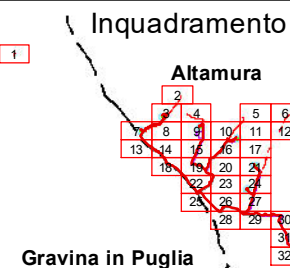
29



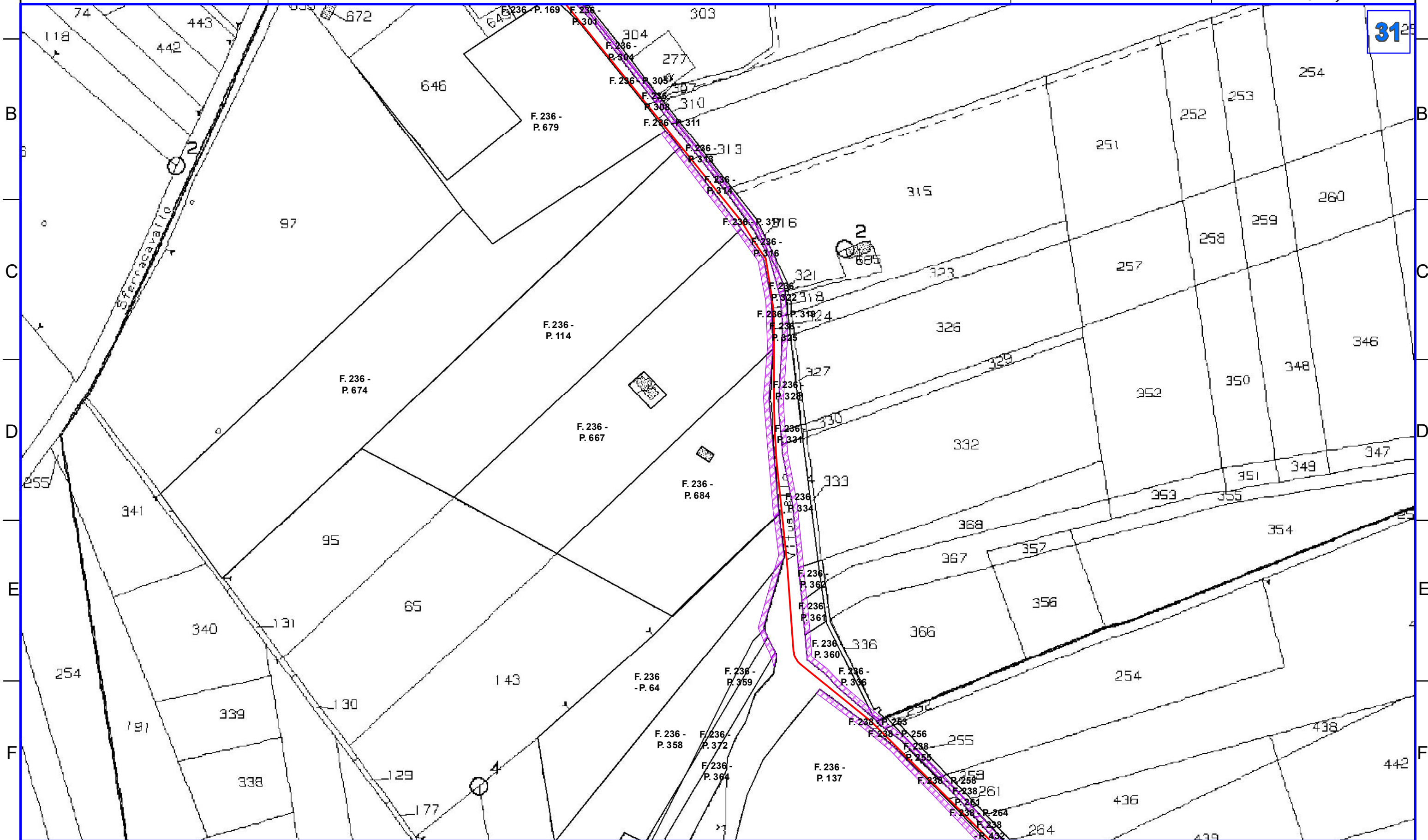


- Cavidotto 36 kV
- Aree soggette ad esproprio definitivo
- Aree soggette a servitù di elettrodotto e cavidotto
- Aree soggette a servitù di accesso e passaggio
- Aree soggette ad occupazione temporanea
- Aree soggette a servitù di sorvolo





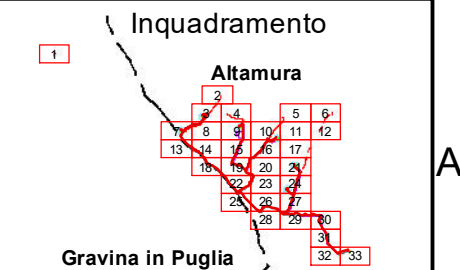
- Cavidotto 36 kV
- Aree soggette ad esproprio definitivo
- Aree soggette a servitù di elettrodotto e cavidotto
- Aree soggette a servitù di accesso e passaggio
- Aree soggette ad occupazione temporanea
- Aree soggette a servitù di sorvolo



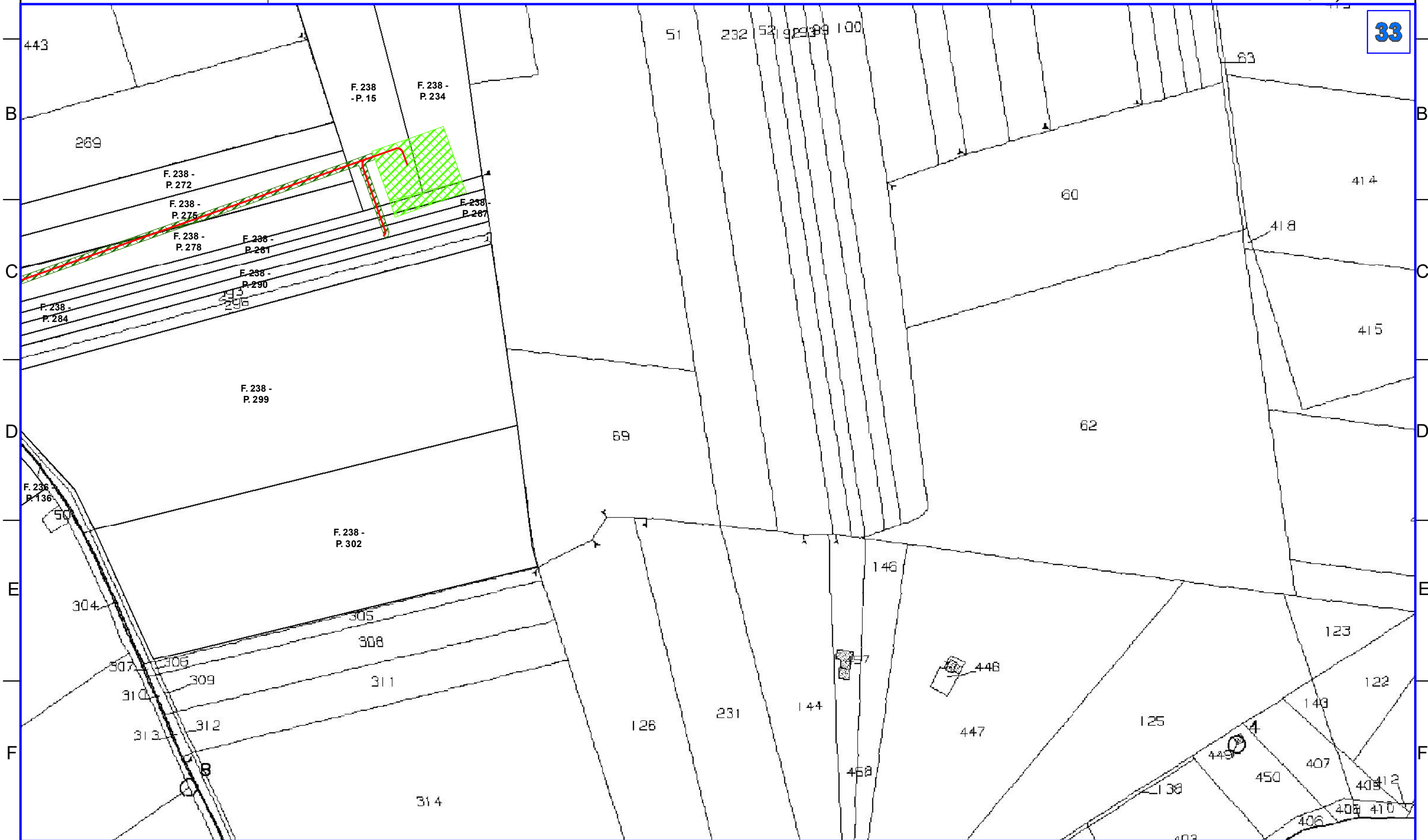
31







- Cavidotto 36 kV
- ▨ Aree soggette ad esproprio definitivo
- ▩ Aree soggette a servitù di elettrodotto e cavidotto
- ▨ Aree soggette a servitù di accesso e passaggio
- ▨ Aree soggette ad occupazione temporanea
- ▨ Aree soggette a servitù di sorvolo



**33**