SEZIONI RAPPRESENTATIVE OSTACOLI VERTICALI

RAPPRESENTAZIONE PROFILO ALTIMETRICO - AEROGENERATORE S1 SCALA 1:2.000

	Dati di elevazione			Segnaletica ICAO	
	Altezza AGL (m)	Quota AMSL del terreno alla base del manufatto (m)	Quota al TOP AMSL (m)	Day	Night
Aerogeneratore S1	200	412,89	612,89	SI	SI

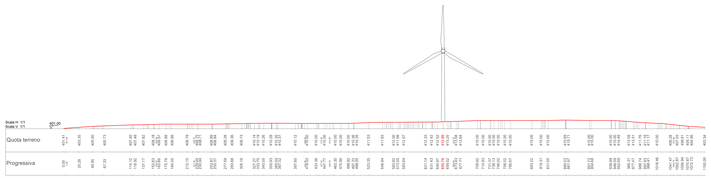

RAPPRESENTAZIONE PROFILO ALTIMETRICO - AEROGENERATORE S2 SCALA 1:2.000

	Dati di elevazione			Segnaletica ICAO	
	Altezza AGL (m)	Quota AMSL del terreno alla base del manufatto (m)	Quota al TOP AMSL (m)	Day	Night
Aerogeneratore S2	200	383,25	583,25	SI	SI

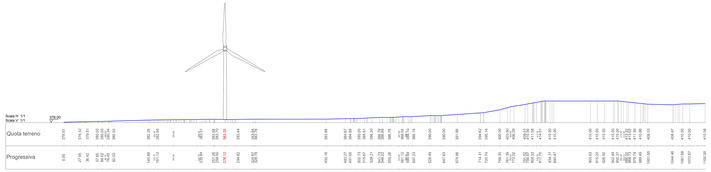

RAPPRESENTAZIONE PROFILO ALTIMETRICO - AEROGENERATORE S3 SCALA 1:2.000

	Dati di elevazione			Segnaletica ICAO	
	Altezza AGL (m)	Quota AMSL del terreno alla base del manufatto (m)	Quota al TOP AMSL (m)	Day	Night
Aerogeneratore S3	200	371,40	571,40	SI	SI



RAPPRESENTAZIONE PROFILO ALTIMETRICO - AEROGENERATORE S4 SCALA 1:2.000

	Dati di elevazione			Segnaletica ICAO	
	Altezza AGL (m)	Quota AMSL del terreno alla base del manufatto (m)	Quota al TOP AMSL (m)	Day	Night
Aerogeneratore S4	200	371,80	571,80	SI	SI



RAPPRESENTAZIONE CON PROFILI ALTIMETRICI SOVRAPPOSTI - AEROGENERATORI S1-S2-S3-S4 - SCALA 1:2.000

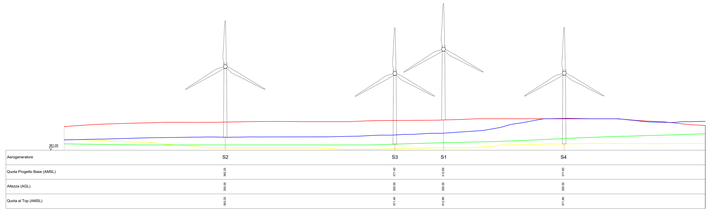

PLANIMETRIA DI INQUADRAMENTO GENERALE - SCALA 1:30.000

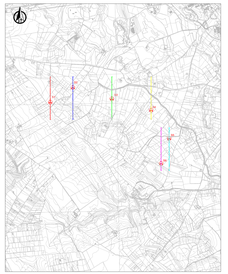

Aerogenatore	COORDINATE Geografiche WGS84		
	Lon	Lat	Quota
Aerogeneratore S1	16°28'44.26"	40°47'58.35"	412,89
Aerogeneratore S2	16°29'9.36"	40°48'10.16"	383,25
Aerogeneratore S3	16°29'51.94"	40°48'0.17"	371,40
Aerogeneratore S4	16°30'34.81"	40°47'50.17"	371,80
Aerogeneratore S5	16°30'54.11"	40°47'26.28"	364,78
Aerogeneratore S6	16°30'44.77"	40°47'5.62"	380,33

RAPPRESENTAZIONE PROFILO ALTIMETRICO - AEROGENERATORE S5 SCALA 1:2.000

	Dati di elevazione			Segnaletica ICAO	
	Altezza AGL (m)	Quota AMSL del terreno alla base del manufatto (m)	Quota al TOP AMSL (m)	Day	Night
Aerogeneratore S5	200	364,78	564,78	SI	SI

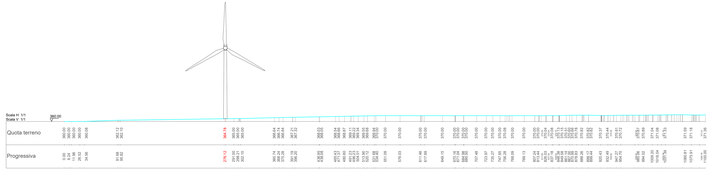

RAPPRESENTAZIONE PROFILO ALTIMETRICO - AEROGENERATORE S6 SCALA 1:2.000

	Dati di elevazione			Segnaletica ICAO	
	Altezza AGL (m)	Quota AMSL del terreno alla base del manufatto (m)	Quota al TOP AMSL (m)	Day	Night
Aerogeneratore S6	200	380,33	580,33	SI	SI

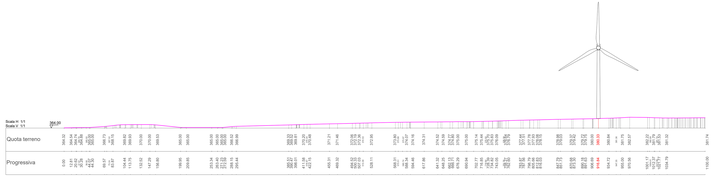

RAPPRESENTAZIONE CON PROFILI ALTIMETRICI SOVRAPPOSTI - AEROGENERATORI S5 - S6 - SCALA 1:2.000

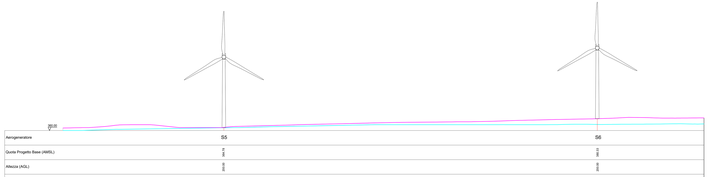

REGIONE PUGLIA
CITTÀ METROPOLITANA DI BARI
COMUNE DI ALTAMURA

Committente: R2R GRUPPO B3G
R2R S.r.l. (gruppo e3v)
Via Ugo La Malfa, 153
90146 - Palermo (TN)

Titolo del Progetto

PARCO EOLICO SERRA DI MELE

Documento: PROGETTO DEFINITIVO — N° Documento: **R2R-WSDM-RCS-3**

ID PROGETTO	R2R-WSDM	SEZIONE	C	TIPOLOGIA	T	FORMATO	A0

Elaborato:

SEZIONI RAPPRESENTATIVE OSTACOLI VERTICALI

FOGLIO	1 di 1	SCALA	1:2.000	Nome file	R2R-WSDM-RCS-3

A cura di:
iat CONSULENZA E PROGETTI
Via Ugo La Malfa, 153 - 90146 Palermo
Tel. 091 6817511 - Fax 091 6817512
info@iat-srl.it - www.iat-srl.it

Gruppo di progettazione:
(in ordine alfabetico)
Ing Giuseppe Calabrese
Ing Giuseppe Cimarosa
Ing Piero Di Marco
Ing Fabio Gaetano Grasso
Ing Pietro Gregorio Fazio
Ing Giuseppe Inglese
Ing Antonino Marfia
Ing Giuseppe Mineo
Ing Antonino Pellitteri
Ing Vincenzo Pellitteri
Ing Marco Vaccari

Certificati specialistici:
Ing. Giuseppe Calabrese
Ing. Antonino Pellitteri
Ing. Vincenzo Pellitteri
Ing. Giuseppe Inglese

ORDINE INGEGNERI PALERMO N° 4147
Dott. Ing. Giuseppe Inglese

Iscr. Albo: Ordine Ingegneri Palermo
Iscr. Albo: Ordine Ingegneri Milano
Settore: Ambientale

Rev	Data Revisione	Descrizione Revisione	Redatto	Controllato	Approvato
0	Nov 2023	Prima emissione	EG		GCR

Riproduzione vietata ai sensi dell'art. 7 della legge 633/41 e s. mm. e int. Codice Civile: Art. 2575 e 2576 - Cod. Pen.: Art. 171 e 171 bis