TRATTO 13-14 - VIABILITÀ DI IMPIANTO - MANOVRA DI ACESSO

TRATTO 17-18 - VIABILITÀ DI IMPIANTO - ASSE DI MANOVRA 6

TRATTO 15-16 - VIABILITÀ DI IMPIANTO - ASSE DI MANOVRA 5



TRATTO 5-6 - VIABILITÀ DI IMPIANTO - POSTAZIONE AEROGENERATORE S3



NOTE

*:Viabilità esistente da sottoporre a locali interventi di manutenzione ordinaria/straordinaria (es. regolarizzazione del fondo stradale)

**:Viabilità esistente da sottoporre ad allargamento costante della carreggiata (+-1,00m)

DISEGNI DI RIFERIMENTO

TAVOLA	DESCRIZIONE
R2R-WSDM-TF8	Viabilità e piazzole - Planimetria di progetto - Fase di cantiere
R2R-WSDM-TP12	Sezioni trasversali rappresentative viabilità di impianto

INQUADRAMENTO GENERALE - SCALA 1:20.000

QUADRO 1 - SCALA 1:10.000

QUADRO 1

TRATTO 11-12 - VIABILITÀ DI IMPIANTO - POSTAZIONE AEROGENERATORE S6

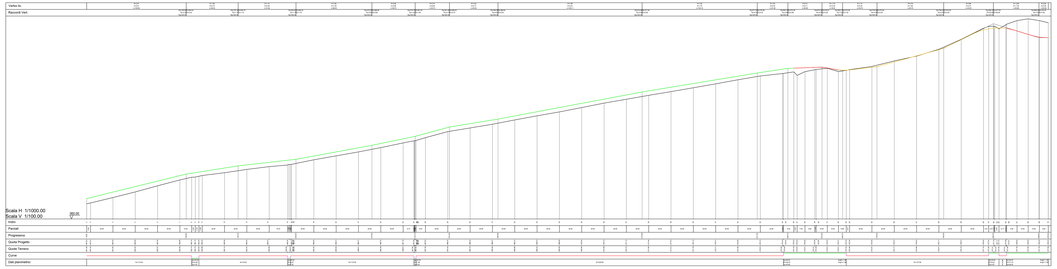

TRATTO 7-8 - VIABILITÀ DI IMPIANTO - POSTAZIONE AEROGENERATORE S4

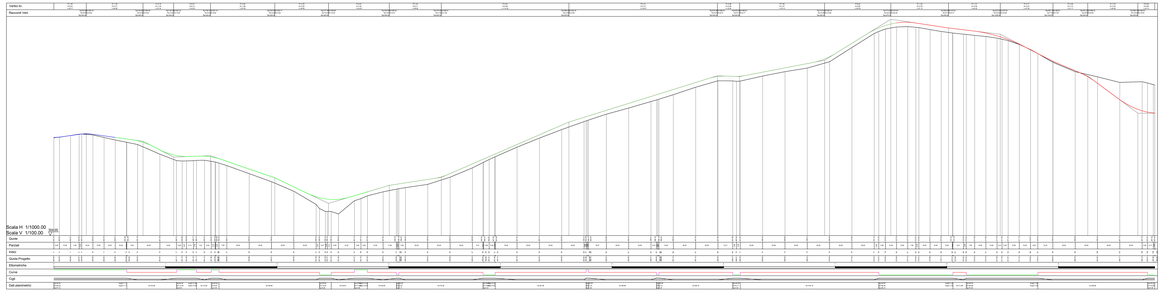

LEGENDA

SIMBOLO	DESCRIZIONE
	Nodo stradale di riferimento per i profili
	Tratto di viabilita' di impianto nodi 5 - 6
	Tratto di viabilita' di impianto nodi 7 - 8
	Tratto di viabilita' di impianto nodi 9 - 10
	Tratto di viabilita' di impianto nodi 11 - 12
	Tratto di viabilita' di impianto nodi 13 - 14
	Tratto di viabilita' di impianto nodi 15 - 16
	Tratto di viabilita' di impianto nodi 17 - 18

LEGENDA PROFILI

SIMBOLO	DESCRIZIONE
	Profilo viabilità esistente*
	Profilo viabilità esistente da allargare**
	Profilo viabilità in adeguamento
	Profilo viabilità di nuova realizzazione
	Profilo viabilità temporanea

TRATTO 9-10 - VIABILITÀ DI IMPIANTO - POSTAZIONE AEROGENERATORE S5

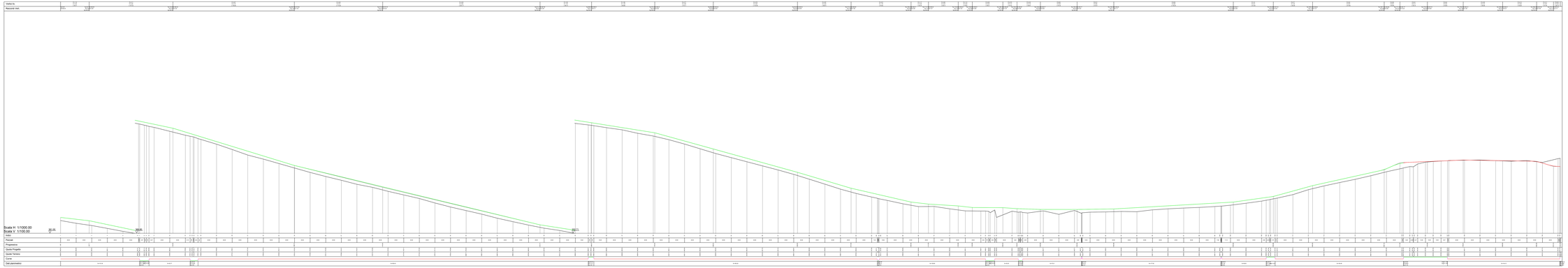

REGIONE PUGLIA
CITTÀ METROPOLITANA DI BARI
COMUNE DI ALTAMURA

Committente:

R2R S.r.l. (gruppo ERG)
Via Nazionale, 243
00184 - Roma(Rm) ITALY

Nome del Progetto:

PARCO EOLICO SERRA DI MELE

Documento:	PROGETTO DEFINITIVO	N° Documento:	**R2R-WSDM-TC11b**

U.PROGETTO:	**R2R-WSDM**	SEZIONE:	**C**	TIPOLOGIA:	**G**	FORMATO:	**A0 ISO18enl**

Elaborato:

PROFILI LONGITUDINALI VIABILITÀ DI IMPIANTO

TITOLO:	2 di 2	SCALA:	1/ARB	Nome file:	TOKA-TS_R2R-WSDM-TC11b

A cura di:

iat ENGINEERING & PROJECT

Dott. Ing. Giuseppe Angelini
Dott. Ing. Luca Angelini

Gruppo di progettazione:
Dott. Ing. Giuseppe Angelini
Dott. Ing. Luca Angelini
Dott. Ing. Massimo Bellomo
Dott. Ing. Fabio Andrea Fiamme
Dott. Ing. Luca Fiorentino
Dott. Ing. Paolo Angelini
Dott. Ing. Tullio Romita
Dott. Ing. Giuseppe Carlomagno
Dott. Ing. Antonio Bavaro
Dott. Ing. Flavio Mola
Dott. Ing. Claudio Rizzo
Dott. Ing. Gianluca Gatta

Consulenze specialistiche:
Dott. Geol. Francesco Spacanti
Dott. Arch. Stefania Tarantini
Dott. Agr. Emanuela Clara Valentina
Dott. Agr. Annalisa Giovanna Rita Rotondo

DOTT. INGEGNERE GIUSEPPE ANGELINI
Settore Civile e Ambientale - Sez. A
Prov. BARI Iscr. N° 3796

Rev.	Data Revisione	Descrizione Revisione	Redatto	Controllato	Approvato
0	Nov 2023	Prima emissione	MU	GP	RGR

Proprietà riservata ai sensi del codice civile e della legge 633 sul diritto d'autore - Vietata riproduzione totale o parziale senza autorizzazione