

LEGENDA

MOSI

- MOSI_multipoint [8]
 - area di materiale mobile [0]
 - luogo con ritrovamento sporadico [2]
 - struttura di fortificazione [0]
 - MOSI_multilinea [1]

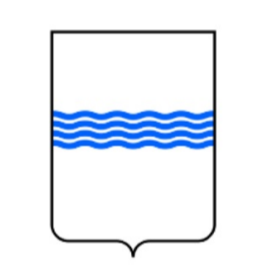
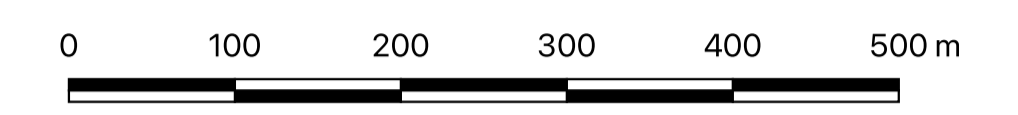
PPR_Basilicata

- ppr.beni_archeologici_tratturi_art10

AREE DI POTENZIALE E RISCHIO

VRP_multipolygon [11]

- potenziale alto [0]
- potenziale medio [0]
- potenziale basso [9]
- potenziale nullo [2]
- potenziale non valutabile [0]



REGIONE BASILICATA



PROVINCIA DI POTENZA



COMUNE DI POTENZA

Progetto di costruzione ed esercizio di un impianto per la produzione di energia elettrica da fonte fotovoltaica, da ubicare nel comune di Potenza (PZ), in località "Case Brescia" e delle relative opere connesse ed infrastrutture indispensabili da ubicare nel Comune di Avigliano (PZ)

PROGETTO DEFINITIVO

CARTA DEL POTENZIALE ARCHEOLOGICO

Proponente **ITS POTENZA SRL**
Via Vincenzo Verrastro, 15/A
85100 Potenza (PZ)

Elaborazione **ARETÈ SOC. COOP.**
Via della Tecnica, 18
85100 Potenza (PZ)



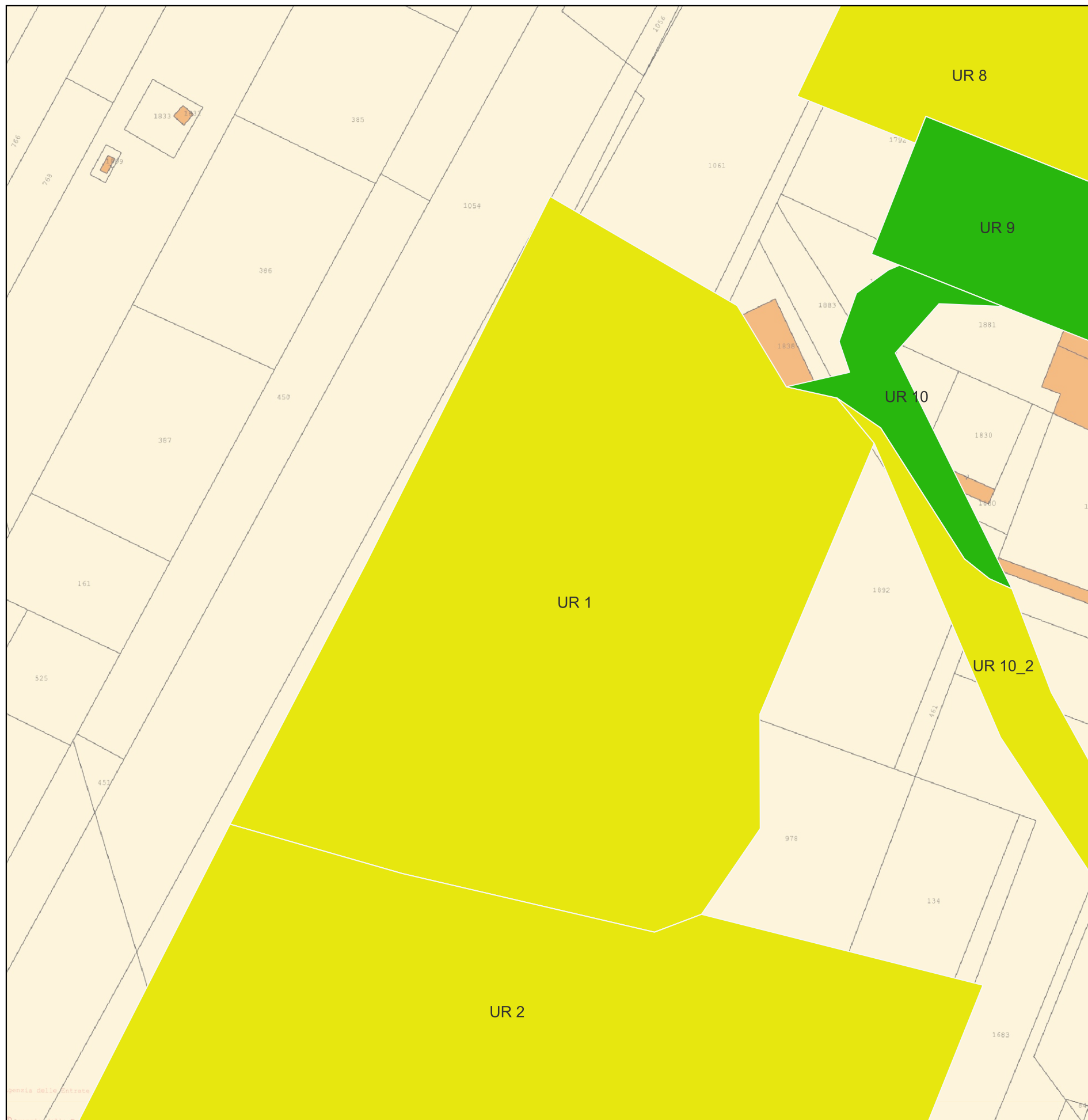
Archeologi
dott. Giuseppe Guerra
dott. Rocco Mitro

Formato **A1-A3**
Data **novembre 2023**

CARTA DEL POTENZIALE - ITS_PTZ - area UR 1

potenziale basso - affidabilità discreta

-Aree connotate da scarsi elementi concreti di frequentazione antica. -Aree connotate in antico da caratteri geomorfologici e ambientali favorevoli all'insediamento umano. -Aree con buona visibilità al suolo, connotate dall'assenza di tracce archeologiche o dalla presenza di scarsi elementi materiali, prevalentemente non in situ.



LEGENDA

VRP - Carta del potenziale

VRP_multipolygon

- potenziale alto
- potenziale medio
- potenziale basso
- potenziale nullo
- potenziale non valutabile

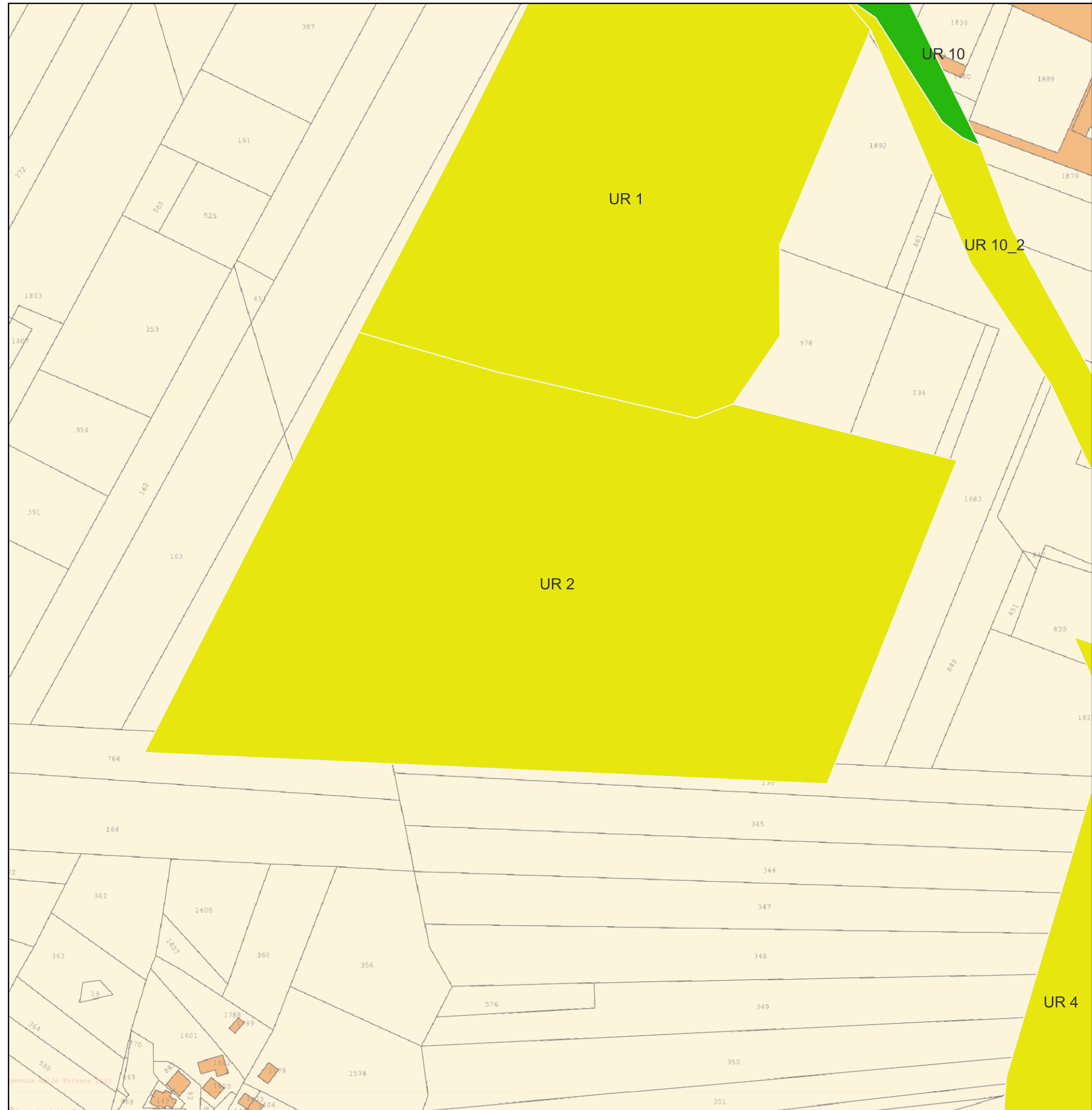
0 50 100 m



CARTA DEL POTENZIALE - ITS_PTZ - area UR 2

potenziale basso - affidabilità discreta

-Aree connotate da scarsi elementi concreti di frequentazione antica. -Aree connotate in antico da caratteri geomorfologici e ambientali favorevoli all'insediamento umano. -Aree con buona visibilità al suolo, connotate dall'assenza di tracce archeologiche o dalla presenza di scarsi elementi materiali, prevalentemente non in situ.




LEGENDA

VRP - Carta del potenziale


VRP_multipolygon

potenziale alto 

potenziale medio 

potenziale basso 

potenziale nullo 

potenziale non valutabile 

0 50 100 m



CARTA DEL POTENZIALE - ITS_PTZ - area UR 3

potenziale basso - affidabilità discreta

-Aree connotate da scarsi elementi concreti di frequentazione antica. -Aree connotate in antico da caratteri geomorfologici e ambientali favorevoli all'insediamento umano. -Aree con buona visibilità al suolo, connotate dall'assenza di tracce archeologiche o dalla presenza di scarsi elementi materiali, prevalentemente non in situ.



LEGENDA

VRP - Carta del potenziale

VRP_multipolygon

- potenziale alto ■
- potenziale medio ■
- potenziale basso ■
- potenziale nullo ■
- potenziale non valutabile ■

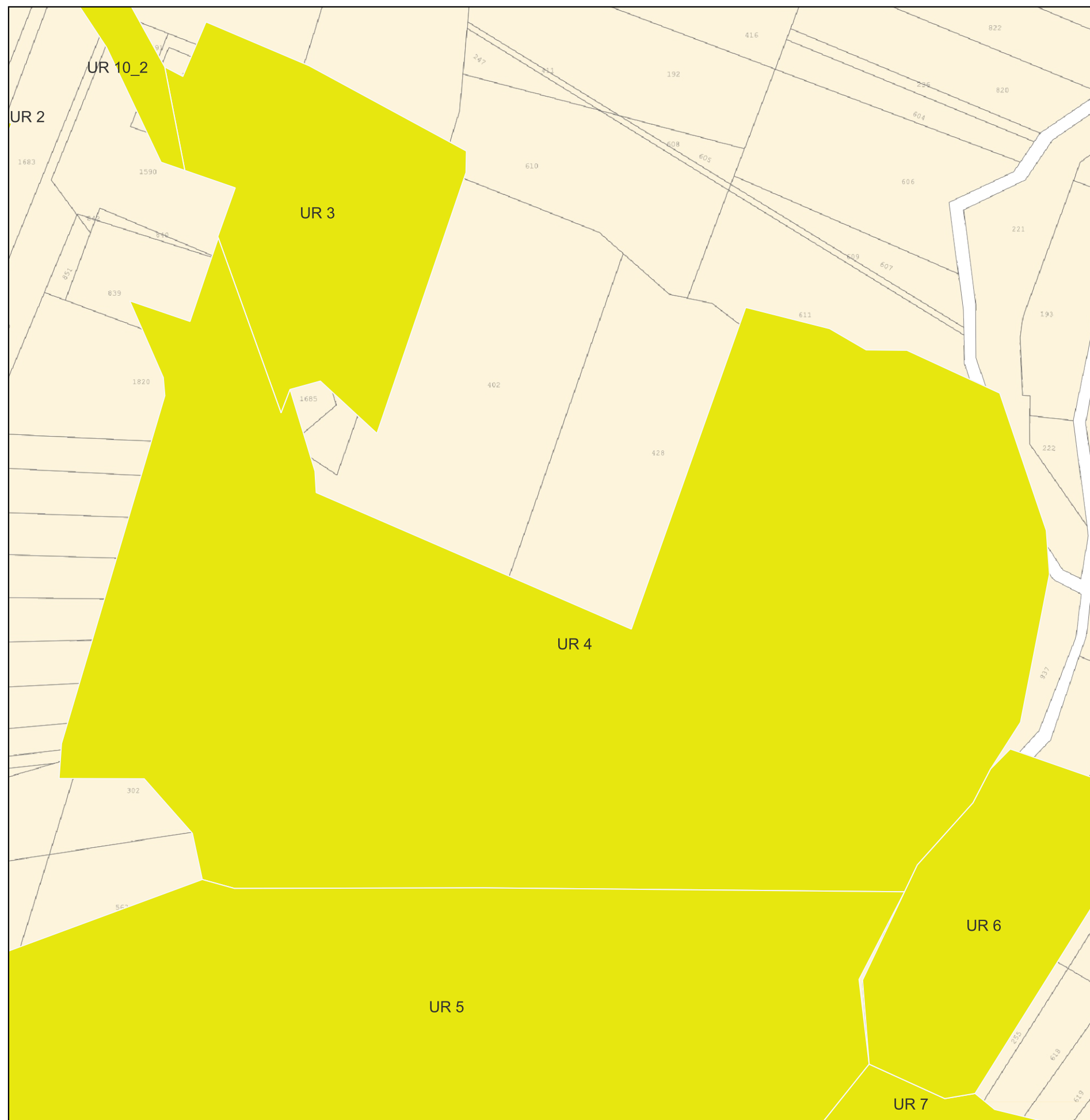
0 50 100 m



CARTA DEL POTENZIALE - ITS_PTZ - area UR 4

potenziale basso - affidabilità discreta






-Aree connotate da scarsi elementi concreti di frequentazione antica. -Aree connotate in antico da caratteri geomorfologici e ambientali favorevoli all'insediamento umano. -Aree con buona visibilità al suolo, connotate dall'assenza di tracce archeologiche o dalla presenza di scarsi elementi materiali, prevalentemente non in situ.



LEGENDA

VRP - Carta del potenziale

VRP_multipolygon

- potenziale alto 
- potenziale medio 
- potenziale basso 
- potenziale nullo 
- potenziale non valutabile 

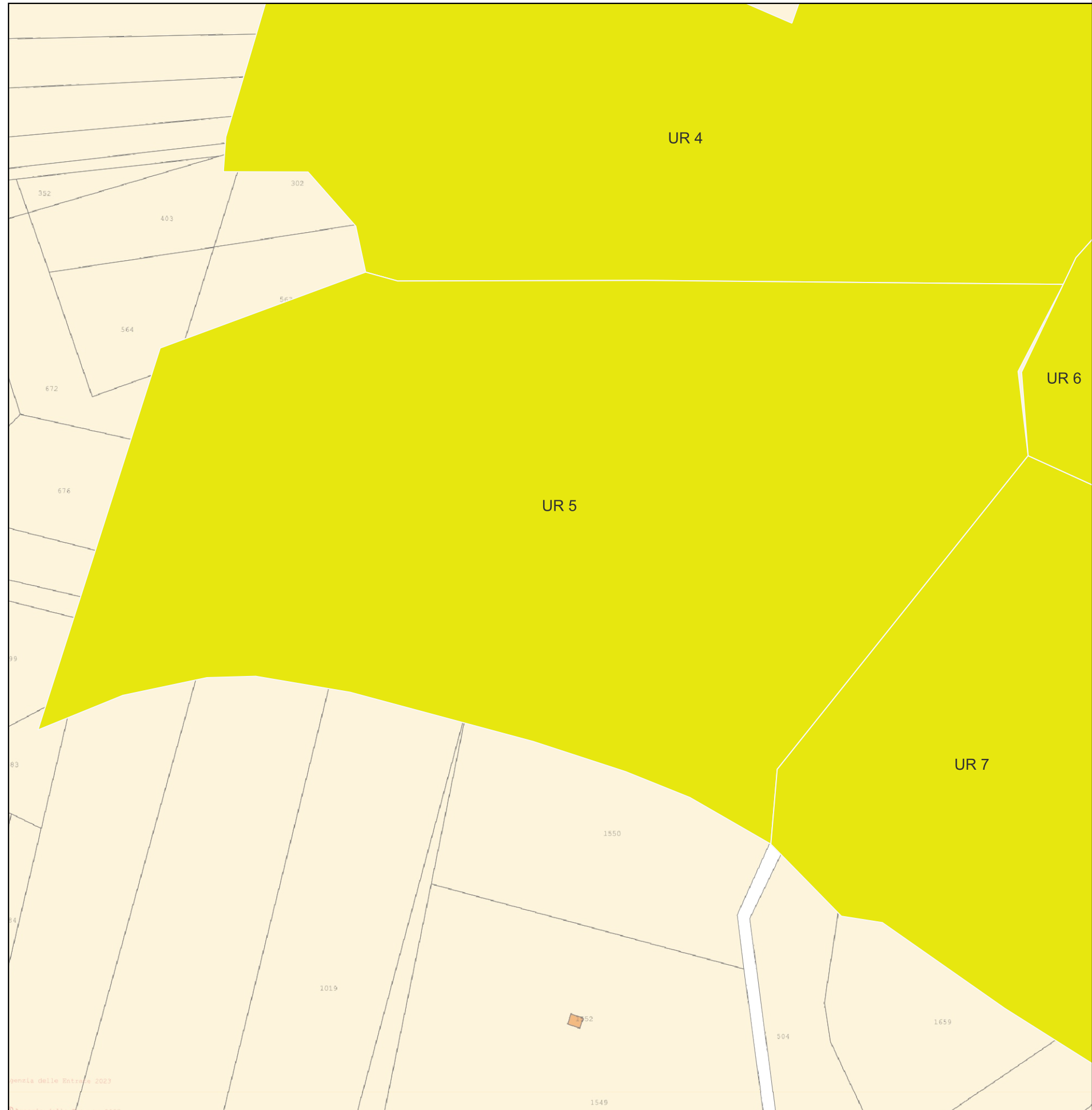
0 50 100 m



CARTA DEL POTENZIALE - ITS_PTZ - area UR 5

potenziale basso - affidabilità discreta

-Aree connotate da scarsi elementi concreti di frequentazione antica. -Aree connotate in antico da caratteri geomorfologici e ambientali favorevoli all'insediamento umano. -Aree con buona visibilità al suolo, connotate dall'assenza di tracce archeologiche o dalla presenza di scarsi elementi materiali, prevalentemente non in situ.




LEGENDA

VRP - Carta del potenziale


VRP_multipolygon

potenziale alto 

potenziale medio 

potenziale basso 

potenziale nullo 

potenziale non valutabile 

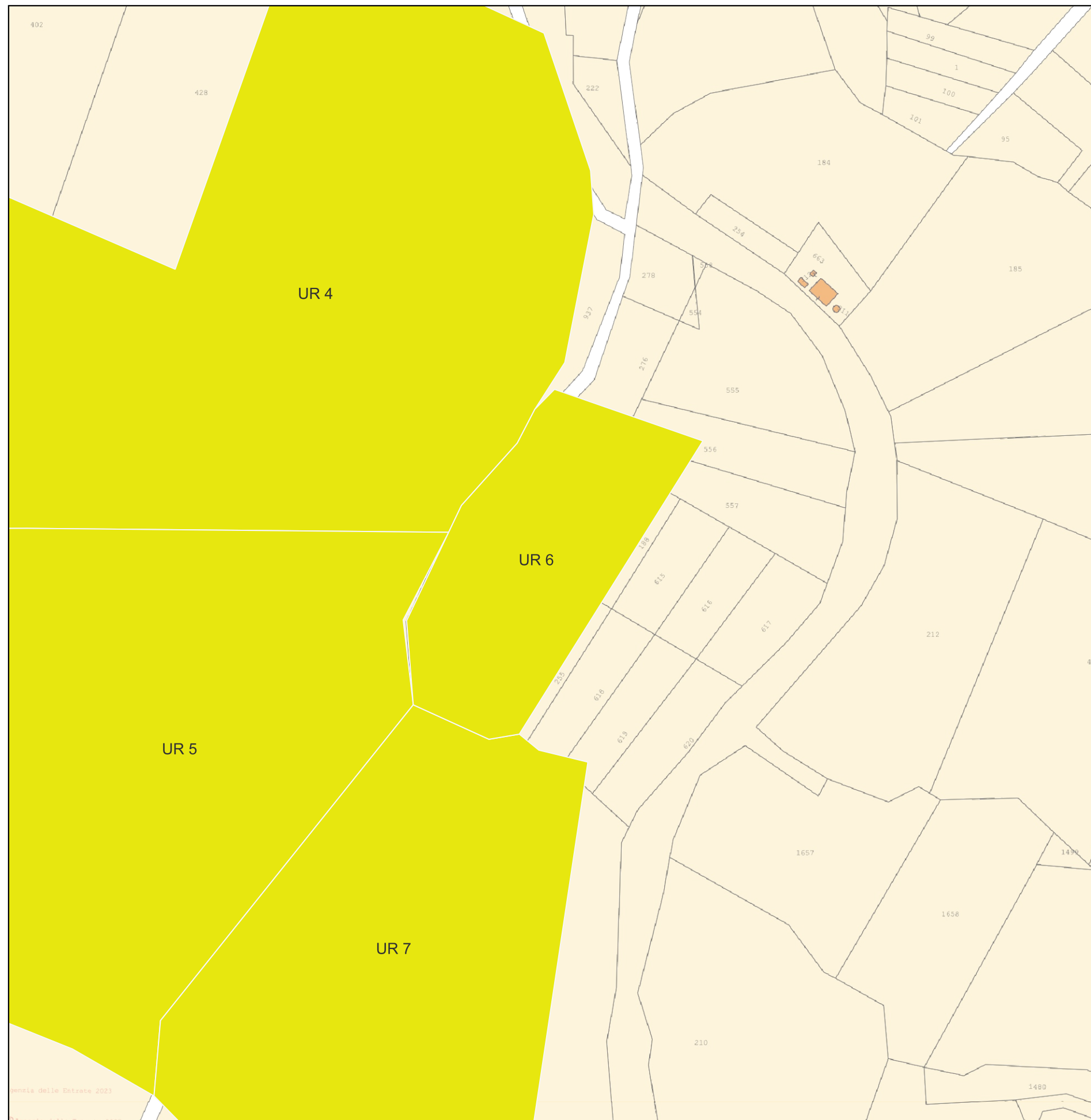
0 50 100 m



CARTA DEL POTENZIALE - ITS_PTZ - area UR 6

potenziale basso - affidabilità discreta

-Aree connotate da scarsi elementi concreti di frequentazione antica. -Aree connotate in antico da caratteri geomorfologici e ambientali favorevoli all'insediamento umano. -Aree con buona visibilità al suolo, connotate dall'assenza di tracce archeologiche o dalla presenza di scarsi elementi materiali, prevalentemente non in situ.



LEGENDA

VRP - Carta del potenziale

VRP_multipolygon

- potenziale alto
- potenziale medio
- potenziale basso
- potenziale nullo
- potenziale non valutabile

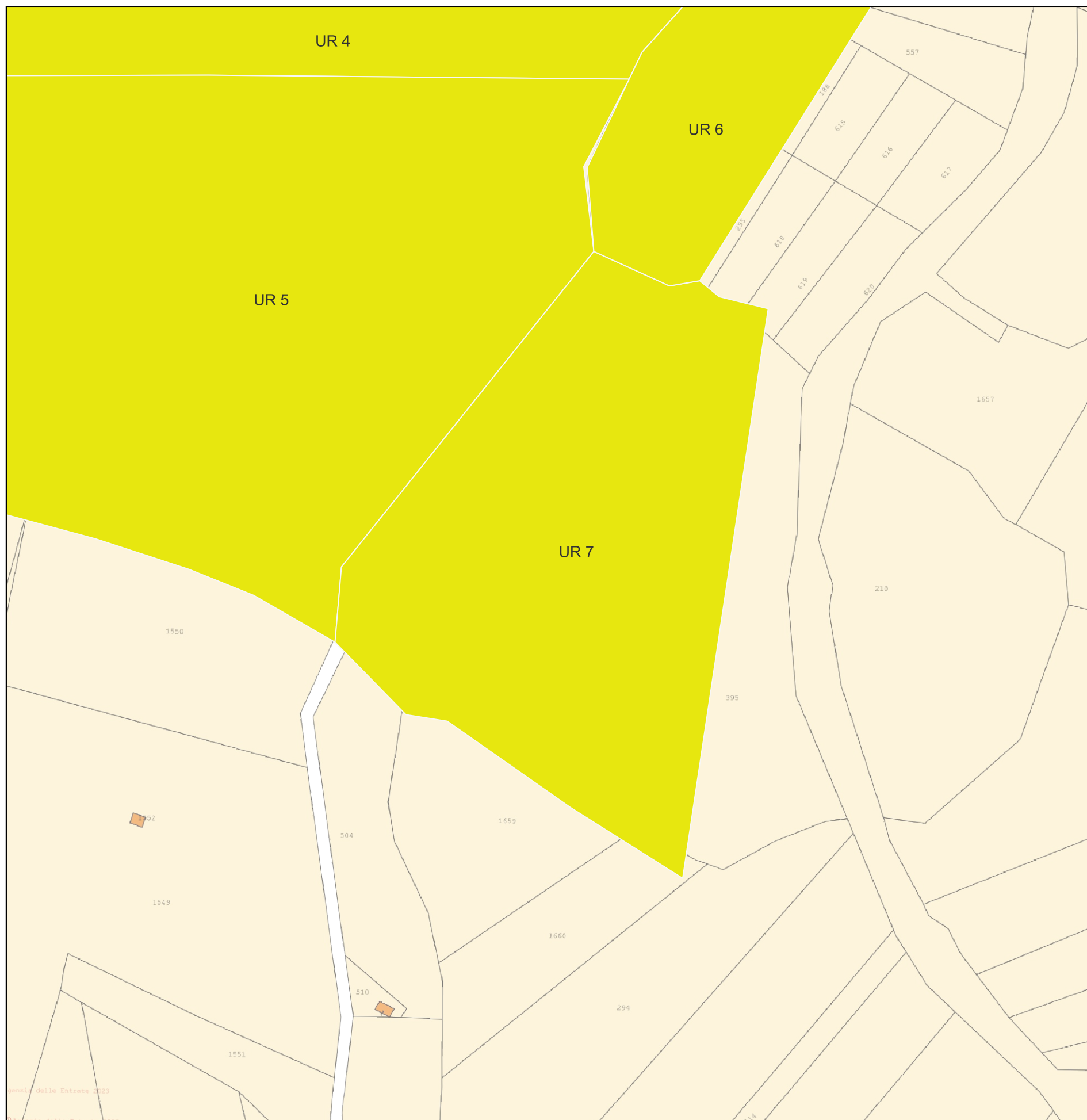
0 50 100 m



CARTA DEL POTENZIALE - ITS_PTZ - area UR 7

potenziale basso - affidabilità discreta

-Aree connotate da scarsi elementi concreti di frequentazione antica. -Aree connotate in antico da caratteri geomorfologici e ambientali favorevoli all'insediamento umano. -Aree con buona visibilità al suolo, connotate dall'assenza di tracce archeologiche o dalla presenza di scarsi elementi materiali, prevalentemente non in situ.



LEGENDA

VRP - Carta del potenziale

VRP_multipolygon

- potenziale alto
- potenziale medio
- potenziale basso
- potenziale nullo
- potenziale non valutabile

0 50 100 m



CARTA DEL POTENZIALE - ITS_PTZ - area UR 8

potenziale basso - affidabilità discreta

-Aree connotate da scarsi elementi concreti di frequentazione antica. -Aree connotate in antico da caratteri geomorfologici e ambientali favorevoli all'insediamento umano. -Aree con buona visibilità al suolo, connotate dall'assenza di tracce archeologiche o dalla presenza di scarsi elementi materiali, prevalentemente non in situ.



LEGENDA

VRP - Carta del potenziale

VRP_multipolygon

- potenziale alto ■
- potenziale medio ■
- potenziale basso ■
- potenziale nullo ■
- potenziale non valutabile ■

0 50 100 m



CARTA DEL POTENZIALE - ITS_PTZ - area UR 9

potenziale nullo - affidabilità discreta

Aree per le quali non è documentata alcuna frequentazione antropica. Aree nella quale è certa la presenza esclusiva di livelli geologici (substrato geologico naturale, strati alluvionali) privi di tracce/materiali archeologici. Certezza che le trasformazioni naturali o antropiche dell'età post antica abbiano asportato totalmente l'eventuale stratificazione archeologica preesistente. Le opere di progetto in questo punto insistono in aree interessate da profonda stratificazione antropica moderna, connessa alle infrastrutture elettriche e di servizio per gli impianti di energia rinnovabili della zona.



LEGENDA

VRP - Carta del potenziale

VRP_multipolygon

potenziale alto ■

potenziale medio ■

potenziale basso ■

potenziale nullo ■

potenziale non valutabile ■

0 50 100 m



CARTA DEL POTENZIALE - ITS_PTZ - area UR 10

potenziale nullo - affidabilità discreta

Aree per le quali non è documentata alcuna frequentazione antropica. Aree nella quale è certa la presenza esclusiva di livelli geologici (substrato geologico naturale, strati alluvionali) privi di tracce/materiali archeologici. Certezza che le trasformazioni naturali o antropiche dell'età post antica abbiano asportato totalmente l'eventuale stratificazione archeologica preesistente. Le opere di progetto in questo punto insistono in aree interessate da profonda stratificazione antropica moderna, connessa alle infrastrutture elettriche e di servizio per gli impianti di energia rinnovabili della zona.



LEGENDA

VRP - Carta del potenziale

VRP_multipolygon

- potenziale alto ■
- potenziale medio ■
- potenziale basso ■
- potenziale nullo ■
- potenziale non valutabile ■

0 50 100 m

CARTA DEL POTENZIALE - ITS_PTZ - area UR 10_2

potenziale basso - affidabilità discreta

-Aree connotate da scarsi elementi concreti di frequentazione antica. -Aree connotate in antico da caratteri geomorfologici e ambientali favorevoli all'insediamento umano. -Aree con buona visibilità al suolo, connotate dall'assenza di tracce archeologiche o dalla presenza di scarsi elementi materiali, prevalentemente non in situ.




LEGENDA

VRP - Carta del potenziale


VRP_multipolygon

potenziale alto 

potenziale medio 

potenziale basso 

potenziale nullo 

potenziale non valutabile 

0 50 100 m

