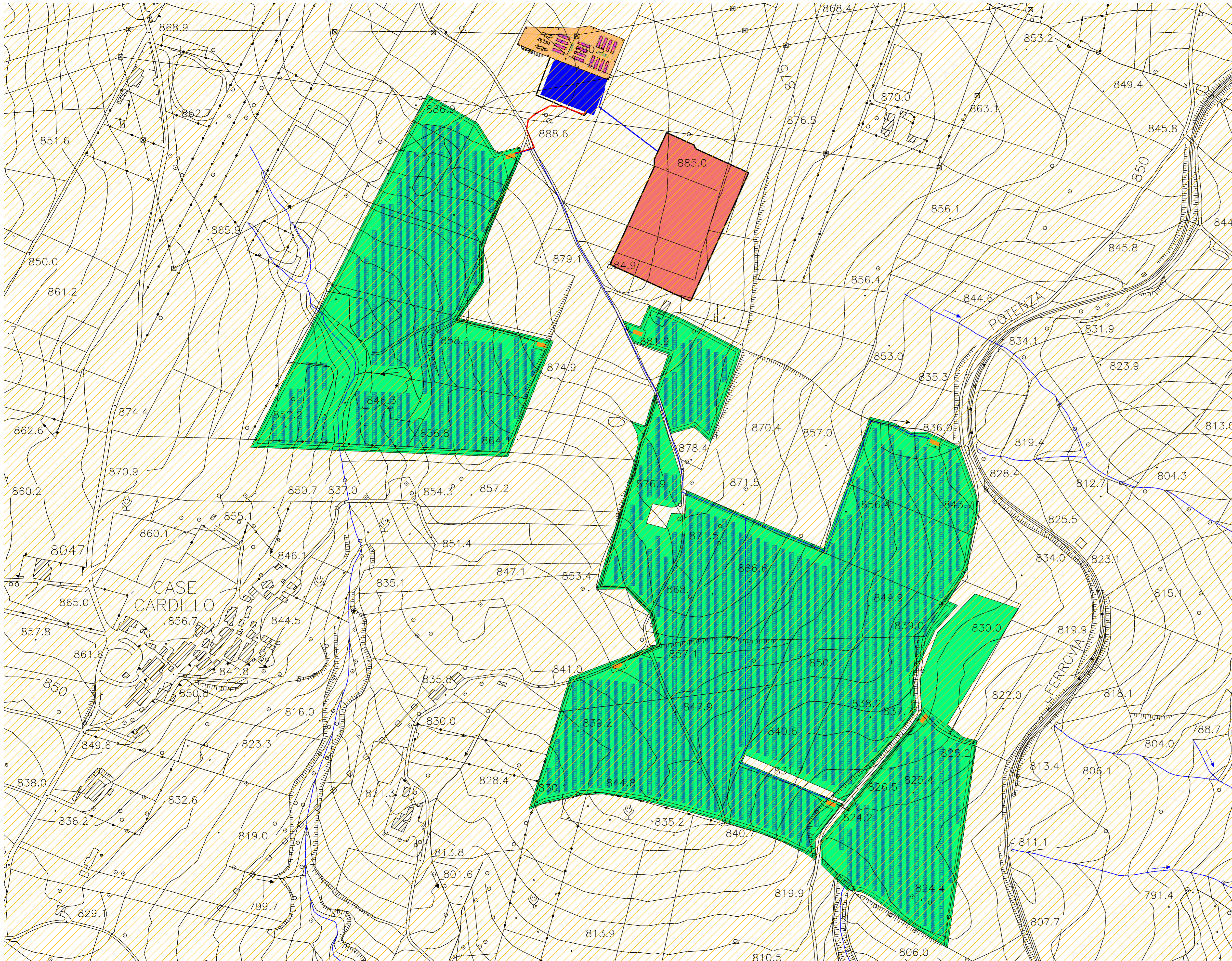




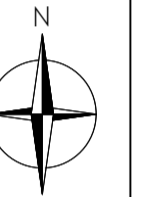
Tav.1: Corografia dei bacini idrografici



LEGENDA

-  Bacino idrografico del torrente Tiera
-  Idrografia superficiale

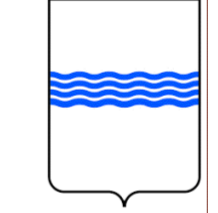
0 100 200 m
Scala 1:2.000



PROGETTO PER LA REALIZZAZIONE DI UN PARCO FOTOVOLTAICO E DELLE RELATIVE OPERE DI CONNESSIONE ALLA RTN

POTENZA NOMINALE 20 MW

REGIONE
BASILICATA



PROVINCIA
di POTENZA



Località "Case Cardillo"

Scala:
1:2.000

Formato Stampa:

PROGETTO DEFINITIVO

ELABORATO

A.12.a.12

COROGRAFIA DEI BACINI IDROGRAFICI

					
<p>R.S.V. Design Studio S.r.l. Piazza Camillo, 5 84077 Tiera (Avellino) (AV) P.IVA 05889790656 Tel./fax: +39 0974 983490 e-mail: info@rsv-ds.it</p>		<p>VIALE DEL SEMINARIO MAGGIORE, 38 85100 POTENZA (PZ) Tel. +39 0974 983490</p>		<p>ITS POTENZA S.r.l. Via Francesco Ferruccio, 15a 85100 Potenza (PZ) P.IVA 02054900763 Indirizzo pec: its.potenza.irs@pec.it</p>	
					
<p>Catalogazione Elaborato</p>		<p>CODICE ITS_PT202_TITOLO TAVOLA.pdf CODICE ITS_PT202_TITOLO TAVOLA.dwg</p>			
<p>Data</p>	<p>Autore della revisione</p>	<p>Edizione</p>	<p>Consulente</p>	<p>Approvato</p>	
<p>Novembre 2023</p>	<p>Prima emissione</p>	<p>-</p>	<p>GV/AS</p>	<p>ITS PTZ</p>	
<p>Il presente elaborato è di proprietà di R.S.V. Design Studio S.r.l. Non è consentito riprodurlo o comunque utilizzarlo senza autorizzazione scritta di R.S.V. Design Studio S.r.l.</p>					