

REGIONE  
CALABRIA



PROVINCIA DI  
COSENZA



Committente: **Kosmo Wind s.r.l.**  
via Sardegna 40  
00187 Roma(RM)  
P.IVA/C.F. 16799741000

Documento:

## PROGETTO DEFINITIVO

Titolo del Progetto:

## PARCO EOLICO "SAN COSMO"

Elaborato:

## Sezioni trasversali Asse 02\_AD

ID PROGETTO:	DISCIPLINA:	CAPITOLO:	TIPO:	REVISIONE:	SCALA:	FORMATO:
IT-VesScO-Gem	CW	RD	DW	0	1:200	VARIE
NOME FILE:	IT-VesScO-Gem-CW-RD-DW-06.02-Rev.0_Sezioni trasversali Asse 02_AD					

Progettazione:



Ing. Saverio Pagliuso

Ing. Mario Francesco Perri

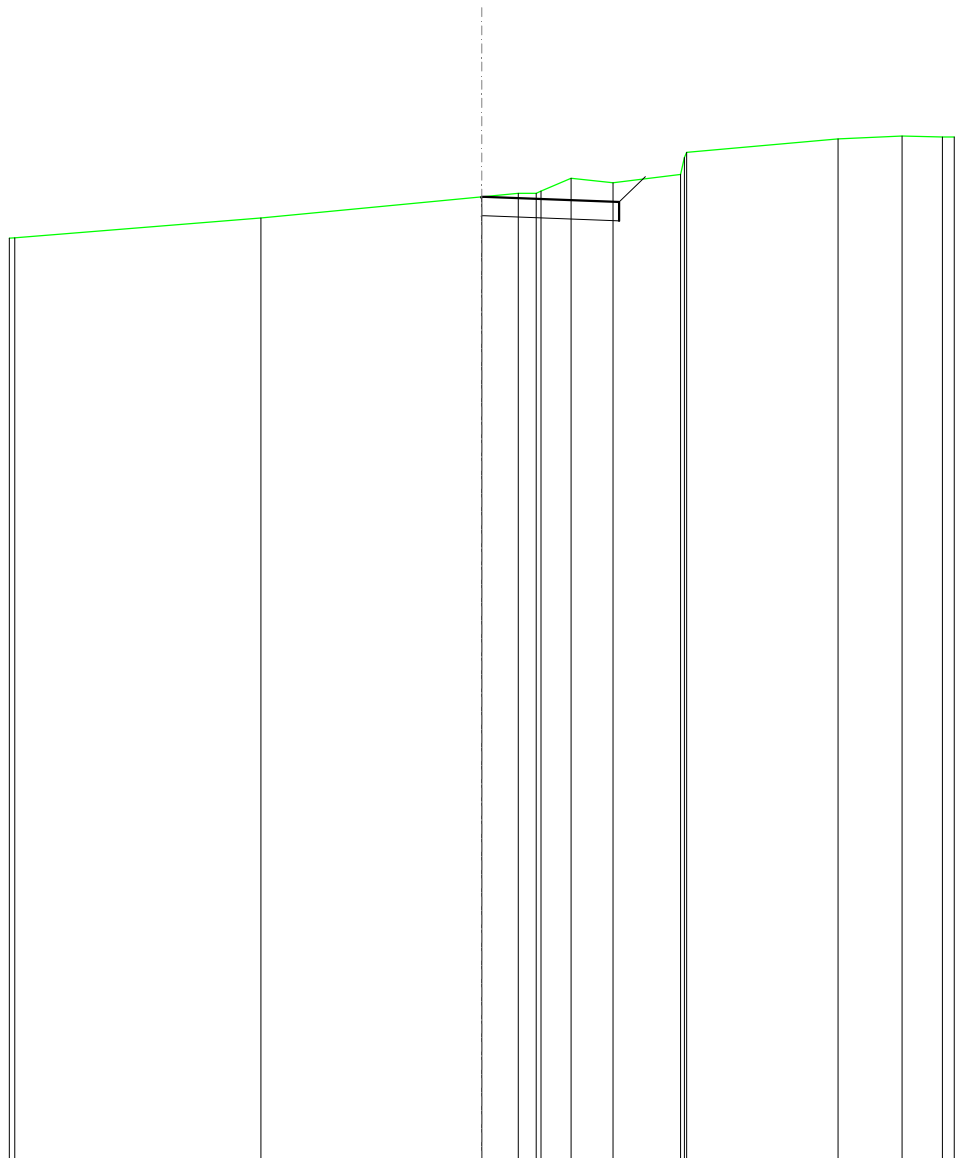
Ing. Giorgio Salatino

Rev:	Data Revisione	Descrizione Revisione	Redatto	Controllato	Approvato
00	GIUGNO 2023	PRIMA EMISSIONE	GEMSA	GEMSA	Kosmo Wind S.r.l.



<b>SOVRASTRUTTURA STRADALE</b>	
CASSONETTO	3,646 m
<b>MANUFATTI</b>	
SCAVO PER PIATTAFORMA	2,960 m <sup>2</sup>
SCAVO PER PARETI TRINCEA	0,165 m <sup>2</sup>
RILEVATO PER SCARPATE	0,002 m <sup>2</sup>

SEZIONE N.: 2  
 QT. PROGETTO: 215,509  
 DIST.PROG.: 0,000  
 DIST.PREC.: 0,000  
 DIST.SUCC.: 25,000



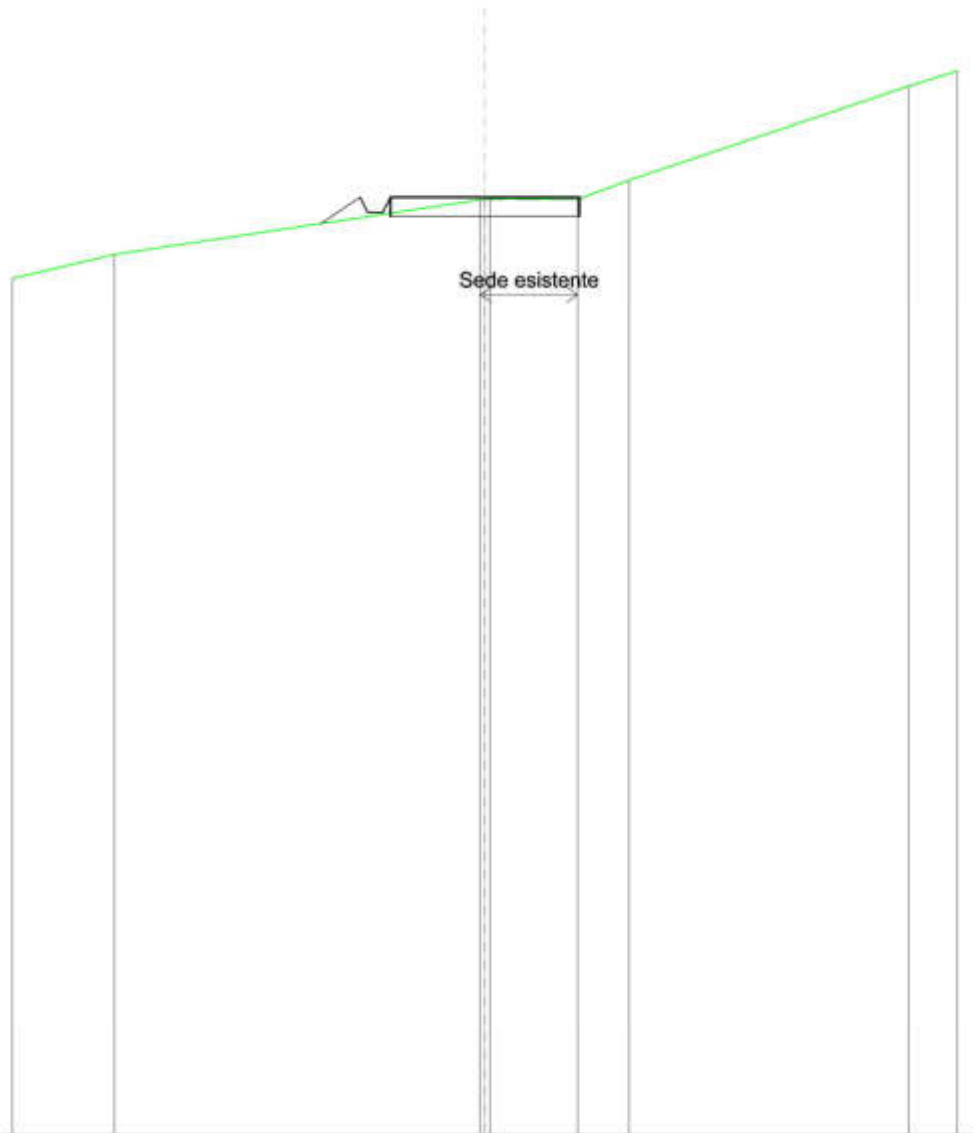
SCALA 1:200

QT.RIF. 190,000

QUOTE TERRENO	214,95	215,50	215,60	215,59	215,66	215,99	215,88	216,10	216,54	216,68	217,04	217,11
DIST.PARZIALI TERRENO		5,84	0,97	0,79	1,11	1,78	4,00	1,70				
QUOTE PROGETTO			215,49	215,51	215,51		215,37	216,04				
DIST. PARZIALI PROGETTO						0,69						

SOVRASTRUTTURA STRADALE	
CASSONETTO	5,000 m
MANUFATTI	
SCAVO PER PIATTAFORMA	1,766 m <sup>2</sup>
RILEVATO PER SCARPATE	0,438 m <sup>2</sup>

SEZIONE N.: 3  
 QT. PROGETTO: 214,848  
 DIST.PROG.: 25,000  
 DIST.PREC.: 25,000  
 DIST.SUCC.: 25,000



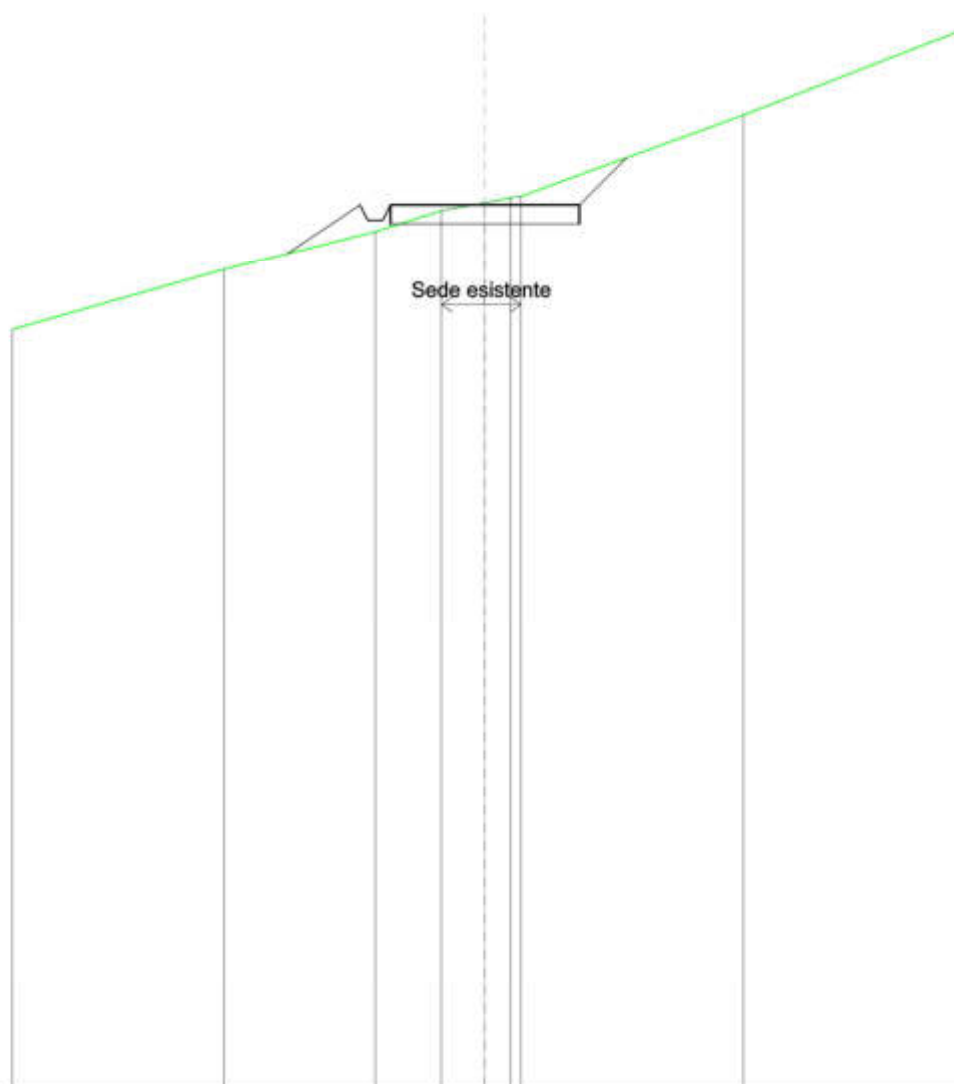
SCALA 1:200

QT.RIF. 190,000

QUOTE TERRENO		213,34		214,77 214,79 214,81		214,78	215,29		217,77
DIST.PARZIALI TERRENO			9,67		2,33	1,36		7,39	
QUOTE PROGETTO				214,15 214,85 214,45 214,85		214,85	214,82		
DIST. PARZIALI PROGETTO				1,06		5,00			

RILEVATI	
RILEVATO	0,010 m <sup>2</sup>
SOVRASTRUTTURA STRADALE	
CASSONETTO	5,000 m
MANUFATTI	
SCAVO PER PIATTAFORMA	2,908 m <sup>2</sup>
SCAVO PER PARETI TRINCEA	0,496 m <sup>2</sup>
RILEVATO PER SCARPATE	1,100 m <sup>2</sup>

SEZIONE N.: 4  
 QT. PROGETTO: 213,478  
 DIST.PROG.: 50,000  
 DIST.PREC.: 25,000  
 DIST.SUCC.: 25,000



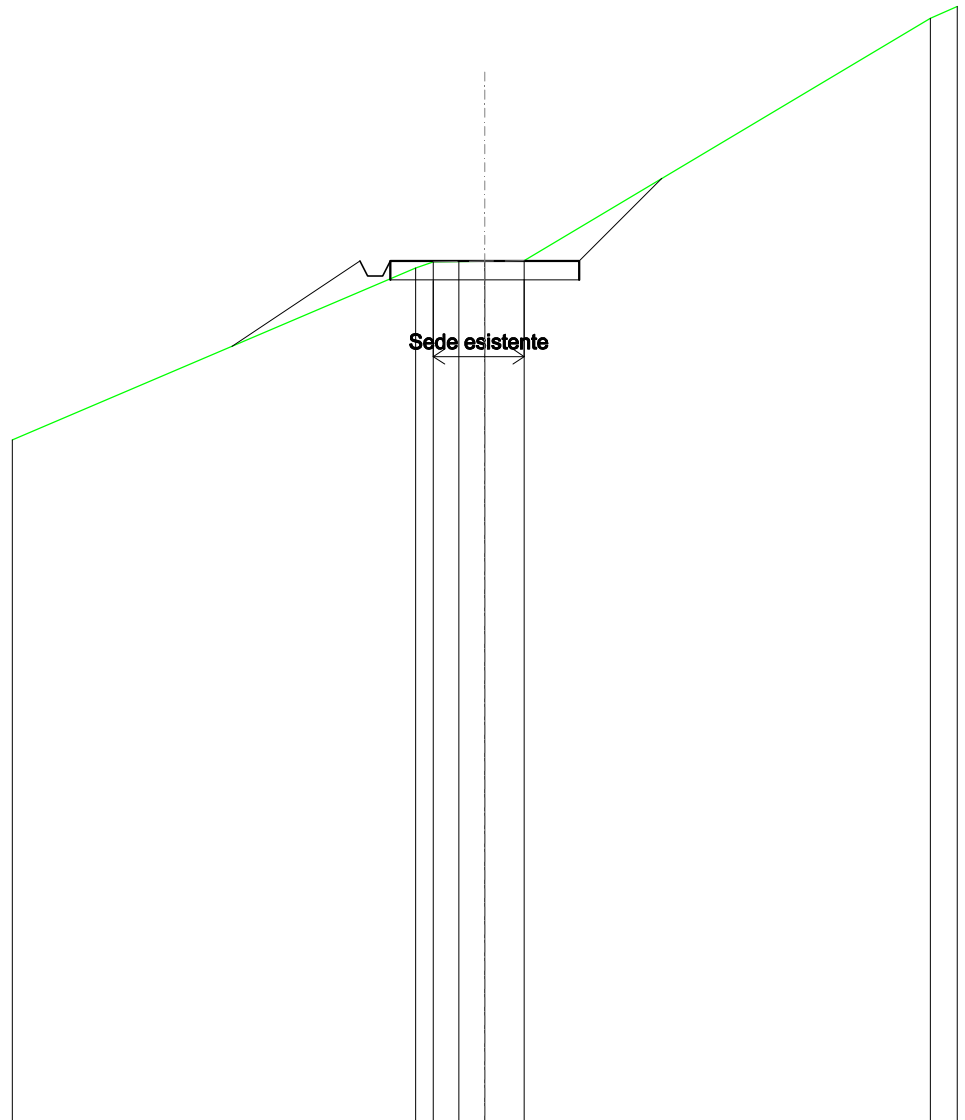
SCALA 1:200

QT.RIF. 190,000

QUOTE TERRENO	211,77	212,77	213,33	213,54	213,67	213,71	215,85
DIST.PARZIALI TERRENO	3,99	1,74	1,15	0,66		5,88	
QUOTE PROGETTO	212,19	213,48	213,08	213,48	213,48	213,48	214,73
DIST. PARZIALI PROGETTO	1,93			5,00		1,25	

<b>SOVRASTRUTTURA STRADALE</b>	
CASSONETTO	5,000 m
<b>MANUFATTI</b>	
SCAVO PER PIATTAFORMA	2,860 m <sup>2</sup>
SCAVO PER PARETI TRINCEA	0,963 m <sup>2</sup>
RILEVATO PER SCARPATE	1,657 m <sup>2</sup>

SEZIONE N.: 5  
 QT. PROGETTO: 212,802  
 DIST.PROG.: 75,000  
 DIST.PREC.: 25,000  
 DIST.SUCC.: 25,000



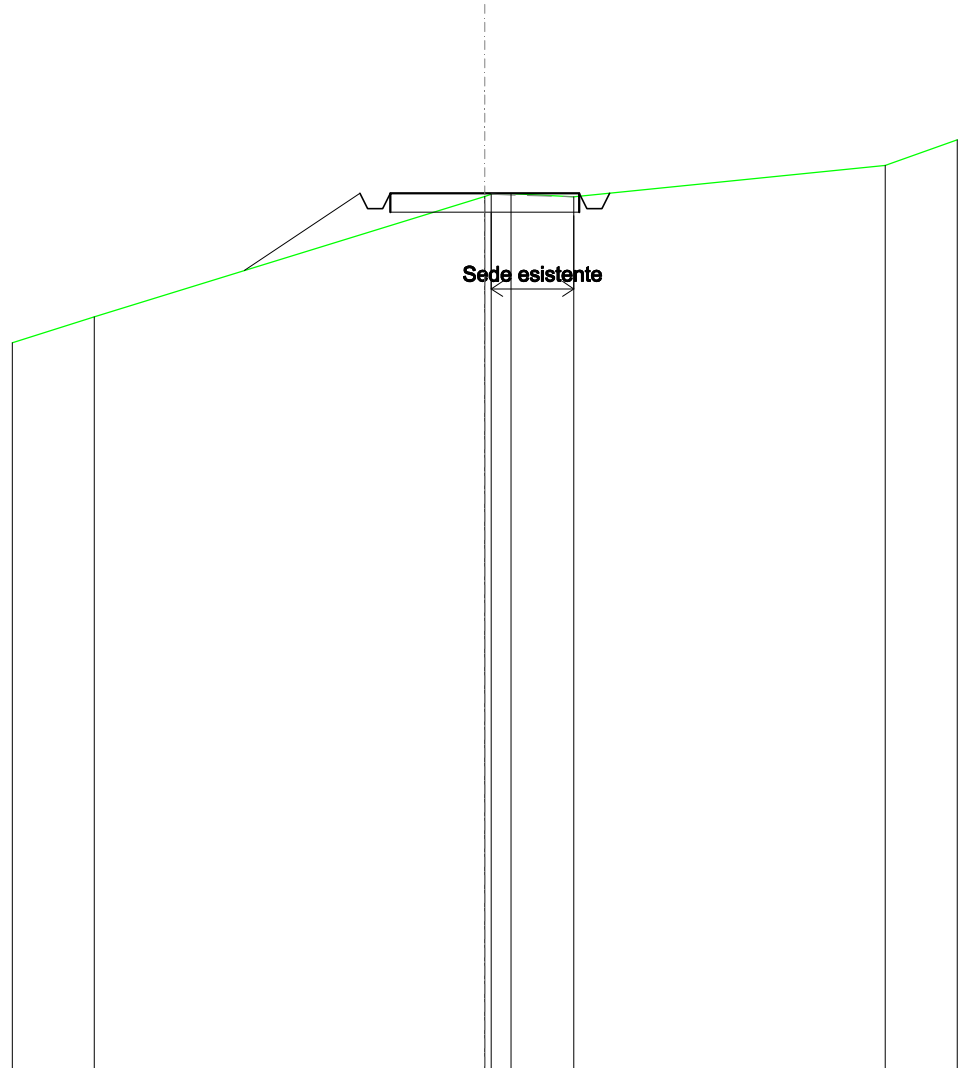
SCALA 1:200

QT.RIF. 190,000

QUOTE TERRENO				212,61	212,78	212,79	212,80	212,82		219,22
DIST.PARZIALI TERRENO				0,88	0,89	1,04			10,74	
QUOTE PROGETTO	210,54	212,80	212,40	212,80	212,80	212,80	212,80	214,99		
DIST. PARZIALI PROGETTO		3,38			5,00		2,19			

<b>SCAVI E BONIFICHE</b>	
FOSSO	0,213 m <sup>2</sup>
<b>RILEVATI</b>	
RILEVATO	0,199 m <sup>2</sup>
<b>SOVRASTRUTTURA STRADALE</b>	
CASSONETTO	5,000 m
<b>MANUFATTI</b>	
SCAVO PER PIATTAFORMA	1,429 m <sup>2</sup>
RILEVATO PER SCARPATE	2,217 m <sup>2</sup>

SEZIONE N.: 6  
 QT. PROGETTO: 213,216  
 DIST.PROG.: 100,000  
 DIST.PREC.: 25,000  
 DIST.SUCC.: 25,000



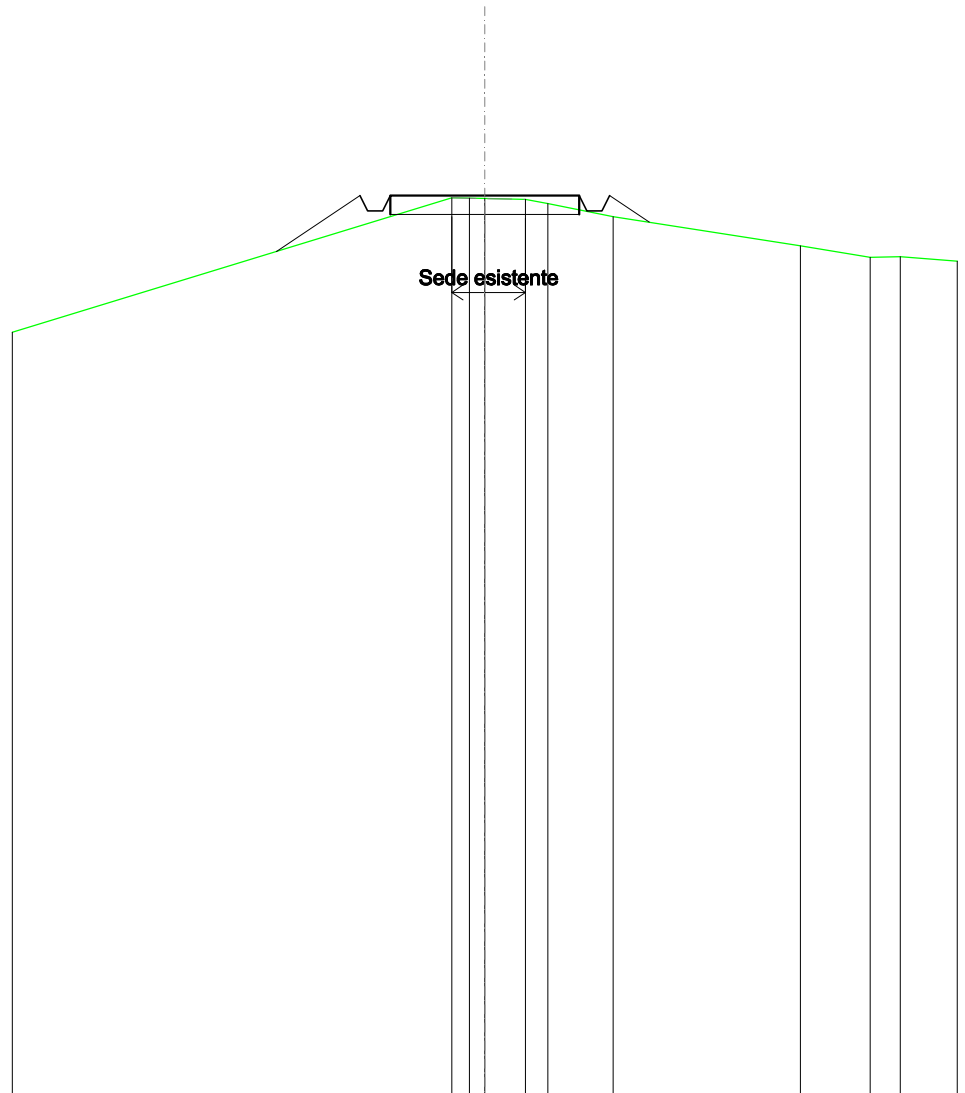
SCALA 1:200

QT.RIF. 190,000

QUOTE TERRENO	209,95			213,14	213,19	213,21	213,13	213,96
DIST.PARZIALI TERRENO		10,33		0,62	1,66		8,24	
QUOTE PROGETTO		211,18	213,22	212,82	213,22	212,82	213,22	213,22
DIST. PARZIALI PROGETTO		3,06		5,00				

<b>RILEVATI</b>	
RILEVATO	0,005 m <sup>2</sup>
<b>SOVRASTRUTTURA STRADALE</b>	
CASSONETTO	5,000 m
<b>MANUFATTI</b>	
SCAVO PER PIATTAFORMA	1,518 m <sup>2</sup>
RILEVATO PER SCARPATE	1,596 m <sup>2</sup>

SEZIONE N.: 7  
 QT. PROGETTO: 213,817  
 DIST.PROG.: 125,000  
 DIST.PREC.: 25,000  
 DIST.SUCC.: 25,000



SCALA 1:200

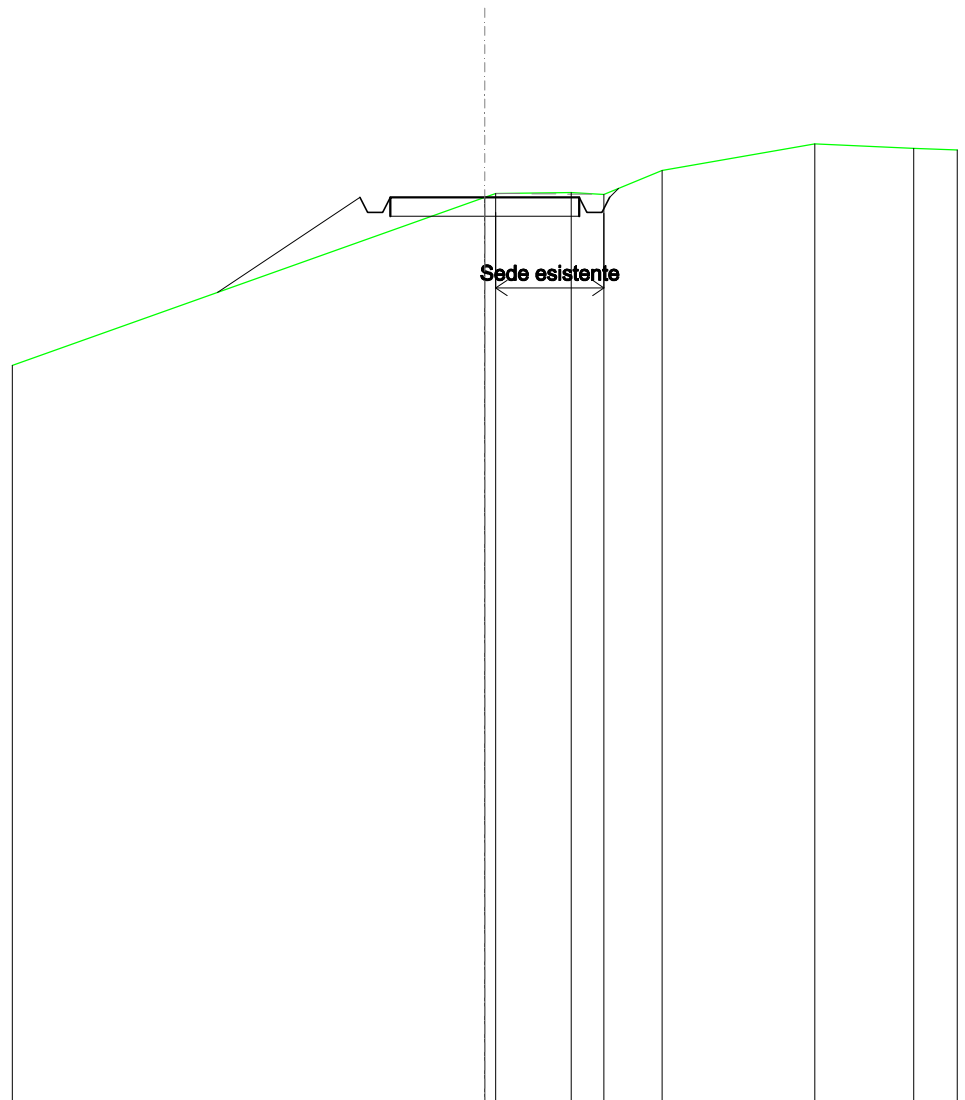
QT.RIF. 190,000

QUOTE TERRENO				213,76	213,75	213,74	213,72	213,61		213,26		212,49	212,19	212,20
DIST.PARZIALI TERRENO						1,08	0,58	1,73		4,95		1,85	0,80	
QUOTE PROGETTO		212,34	213,82	213,42	213,42	213,82	213,82	213,42	213,82	213,11				
DIST. PARZIALI PROGETTO			2,21			5,00			1,05					



<b>SCAVI E BONIFICHE</b>	
FOSSO	0,318 m <sup>2</sup>
<b>RILEVATI</b>	
RILEVATO	0,213 m <sup>2</sup>
<b>SOVRASTRUTTURA STRADALE</b>	
CASSONETTO	5,000 m
<b>MANUFATTI</b>	
SCAVO PER PIATTAFORMA	1,869 m <sup>2</sup>
SCAVO PER PARETI TRINCEA	0,016 m <sup>2</sup>
RILEVATO PER SCARPATE	2,797 m <sup>2</sup>

SEZIONE N.: 8  
 QT. PROGETTO: 213,905  
 DIST.PROG.: 150,000  
 DIST.PREC.: 25,000  
 DIST.SUCC.: 25,000



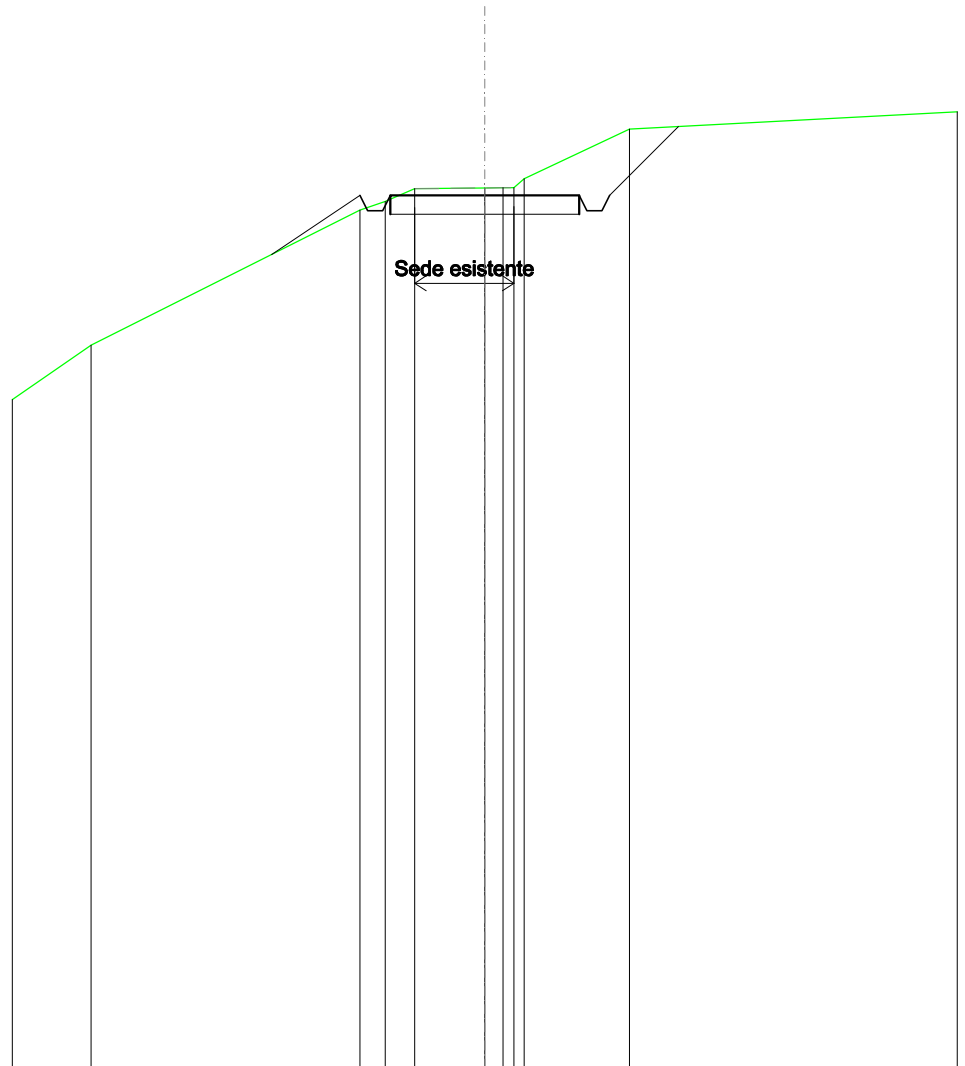
SCALA 1:200

QT.RIF. 190,000

QUOTE TERRENO				213,91	214,01							
DIST.PARZIALI TERRENO					1,99	0,87	1,54	4,04		2,61		
QUOTE PROGETTO	211,39		213,90	213,90	213,90	213,90	213,90	213,90	214,14			
DIST. PARZIALI PROGETTO		3,77		5,00								

<b>SCAVI E BONIFICHE</b>	
FOSSO	1,376 m <sup>2</sup>
<b>SOVRASTRUTTURA STRADALE</b>	
CASSONETTO	5,000 m
<b>MANUFATTI</b>	
SCAVO PER PIATTAFORMA	4,274 m <sup>2</sup>
SCAVO PER PARETI TRINCEA	1,523 m <sup>2</sup>
RILEVATO PER SCARPATE	0,486 m <sup>2</sup>

SEZIONE N.: 9  
 QT. PROGETTO: 213,055  
 DIST.PROG.: 175,000  
 DIST.PREC.: 25,000  
 DIST.SUCC.: 25,000



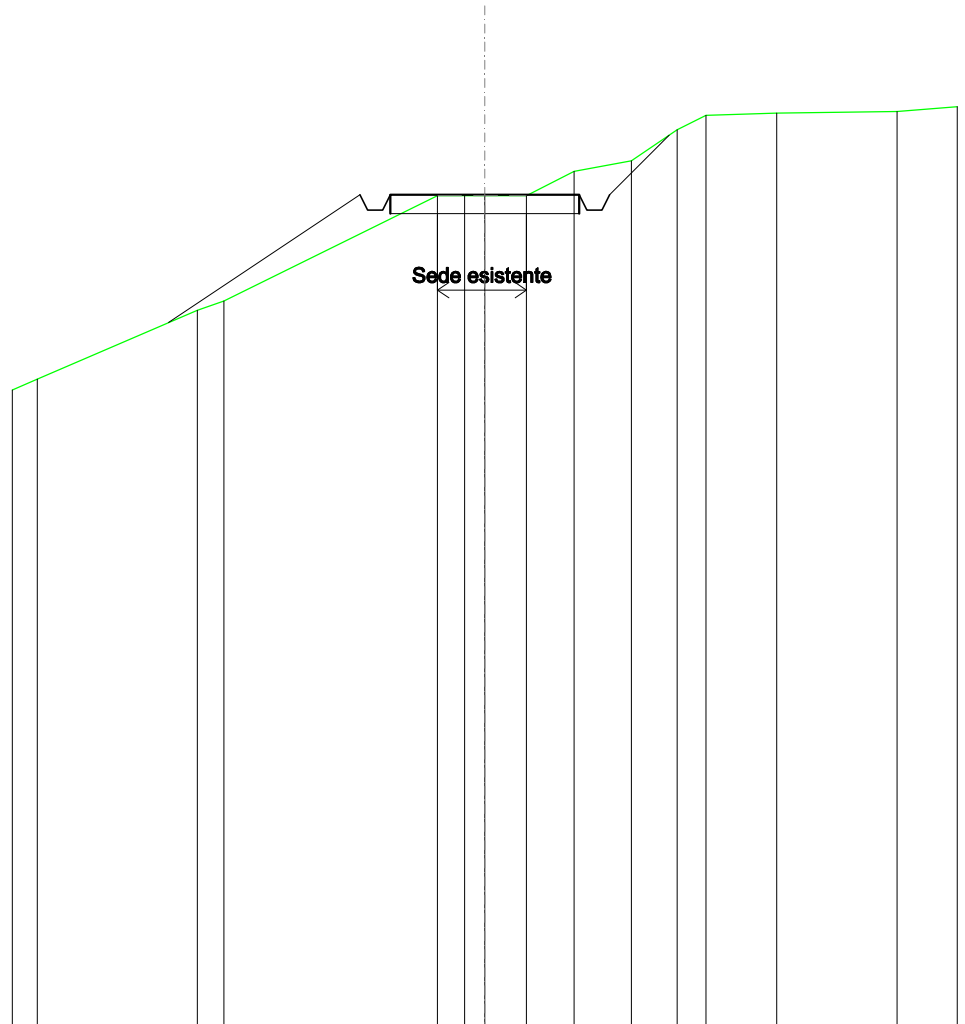
SCALA 1:200

QT.RIF. 190,000

QUOTE TERRENO		209,09			212,67	212,90	213,23	213,26	213,26	213,50	214,81
DIST.PARZIALI TERRENO			7,12		0,67	0,78	1,85			2,78	
QUOTE PROGETTO			211,49		213,06	212,66	213,06	213,06	213,06	213,06	214,88
DIST. PARZIALI PROGETTO				2,34			5,00			1,83	

<b>SCAVI E BONIFICHE</b>	
FOSSO	0,820 m <sup>2</sup>
RILEVATI	
RILEVATO	0,019 m <sup>2</sup>
<b>SOVRASTRUTTURA STRADALE</b>	
CASSONETTO	5,000 m
<b>MANUFATTI</b>	
SCAVO PER PIATTAFORMA	2,526 m <sup>2</sup>
SCAVO PER PARETI TRINCEA	0,490 m <sup>2</sup>
RILEVATO PER SCARPATE	3,280 m <sup>2</sup>

SEZIONE N.: 10  
 QT. PROGETTO: 212,013  
 DIST.PROG.: 200,000  
 DIST.PREC.: 25,000  
 DIST.SUCC.: 25,000



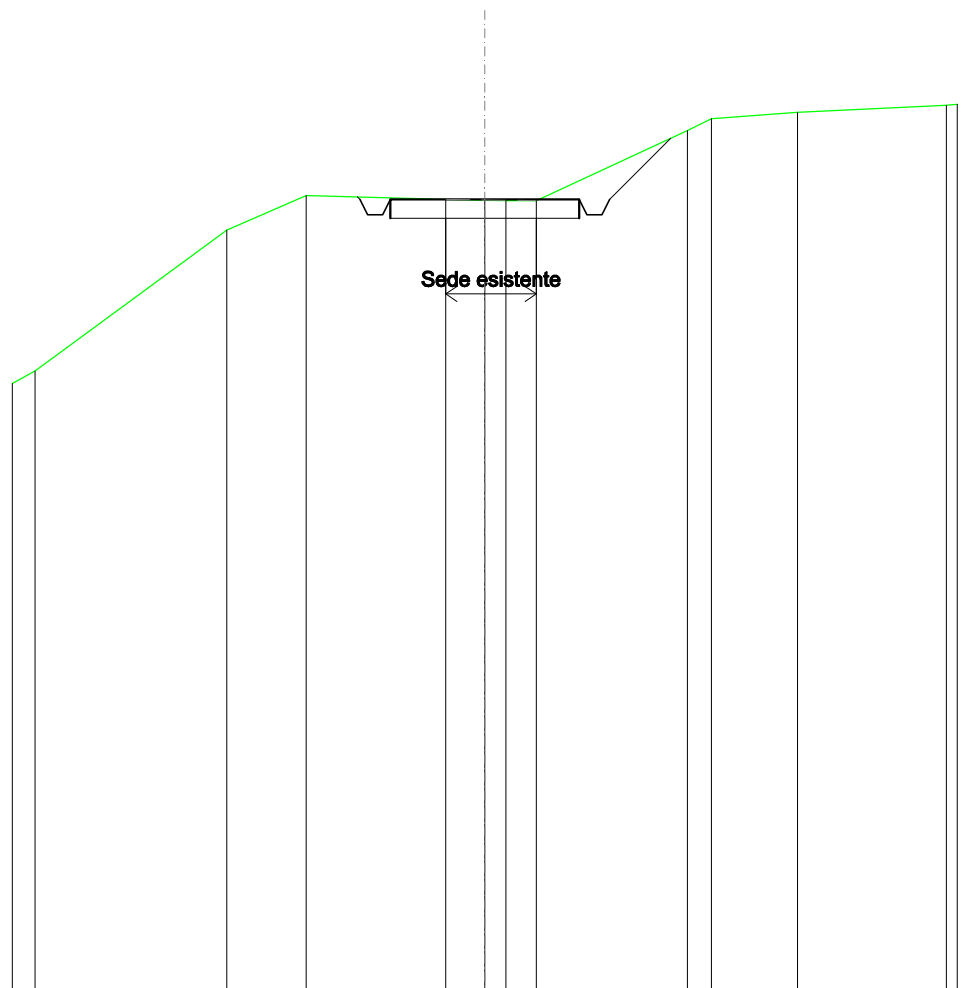
SCALA 1:200

QT.RIF. 190,000

QUOTE TERRENO	207,14	208,96	209,21	211,99	211,99	211,99	211,99	212,64	212,92	213,73	214,12	214,18	214,22
DIST.PARZIALI TERRENO	4,24	0,70	5,65	0,72	0,53	1,10	1,26	1,51	1,22	0,76	1,87	3,18	
QUOTE PROGETTO		208,63	212,01	211,61	211,61	212,01	212,01	211,61	212,01	213,59			
DIST. PARZIALI PROGETTO		5,06				5,00			1,58				

<b>SCAVI E BONIFICHE</b>	
FOSSO	1,070 m <sup>2</sup>
<b>SOVRASTRUTTURA STRADALE</b>	
CASSONETTO	5,000 m
<b>MANUFATTI</b>	
SCAVO PER PIATTAFORMA	2,751 m <sup>2</sup>
SCAVO PER PARETI TRINCEA	0,706 m <sup>2</sup>

SEZIONE N.: 11  
 QT. PROGETTO: 210,938  
 DIST.PROG.: 225,000  
 DIST.PREC.: 25,000  
 DIST.SUCC.: 25,000



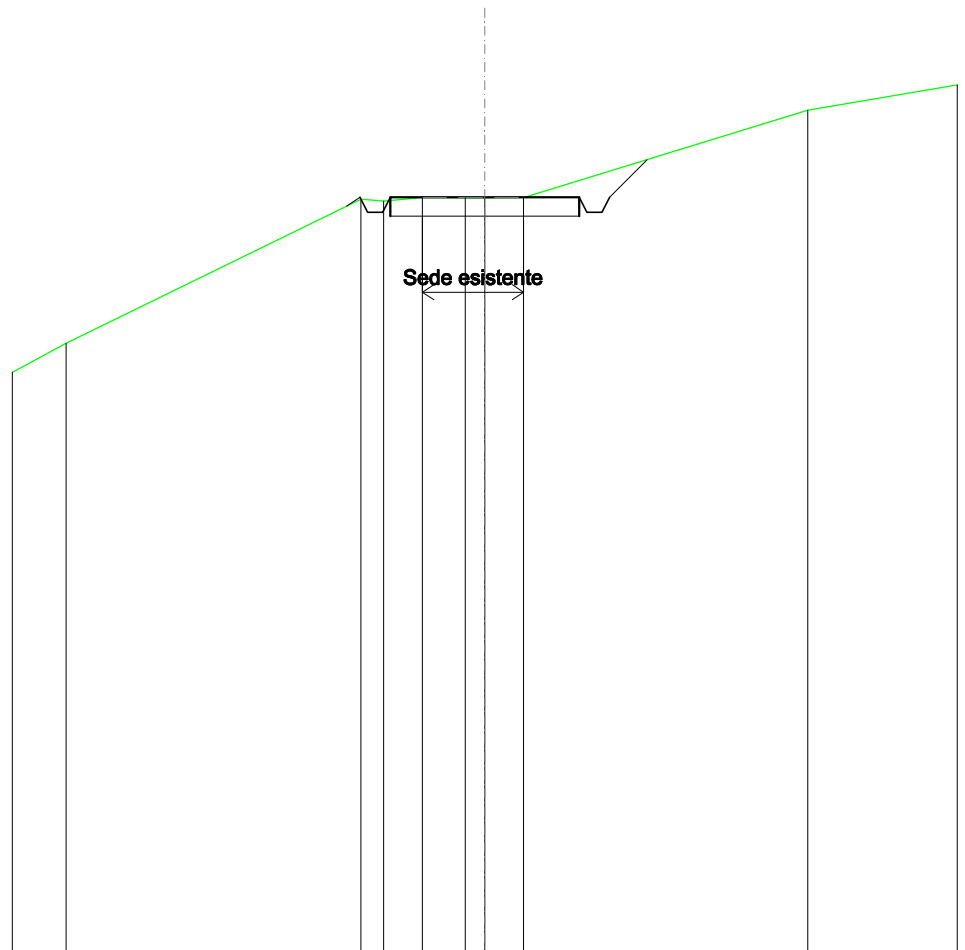
SCALA 1:200

QT.RIF. 190,000

QUOTE TERRENO	206,40	210,13	211,04	210,94	210,92	210,91	210,91	212,76	213,07	213,25
DIST.PARZIALI TERRENO	5,07	2,10	3,69	1,03	0,56	0,80	3,99	0,64	2,27	
QUOTE PROGETTO				211,01	210,94	210,54	210,54	210,94	212,56	
DIST. PARZIALI PROGETTO				5,00	1,62					

<b>SCAVI E BONIFICHE</b>	
FOSSO	0,871 m <sup>2</sup>
<b>SOVRASTRUTTURA STRADALE</b>	
CASSONETTO	5,000 m
<b>MANUFATTI</b>	
SCAVO PER PIATTAFORMA	2,737 m <sup>2</sup>
SCAVO PER PARETI TRINCEA	0,342 m <sup>2</sup>
RILEVATO PER SCARPATE	0,014 m <sup>2</sup>

SEZIONE N.: 12  
 QT. PROGETTO: 209,994  
 DIST.PROG.: 250,000  
 DIST.PREC.: 25,000  
 DIST.SUCC.: 25,000



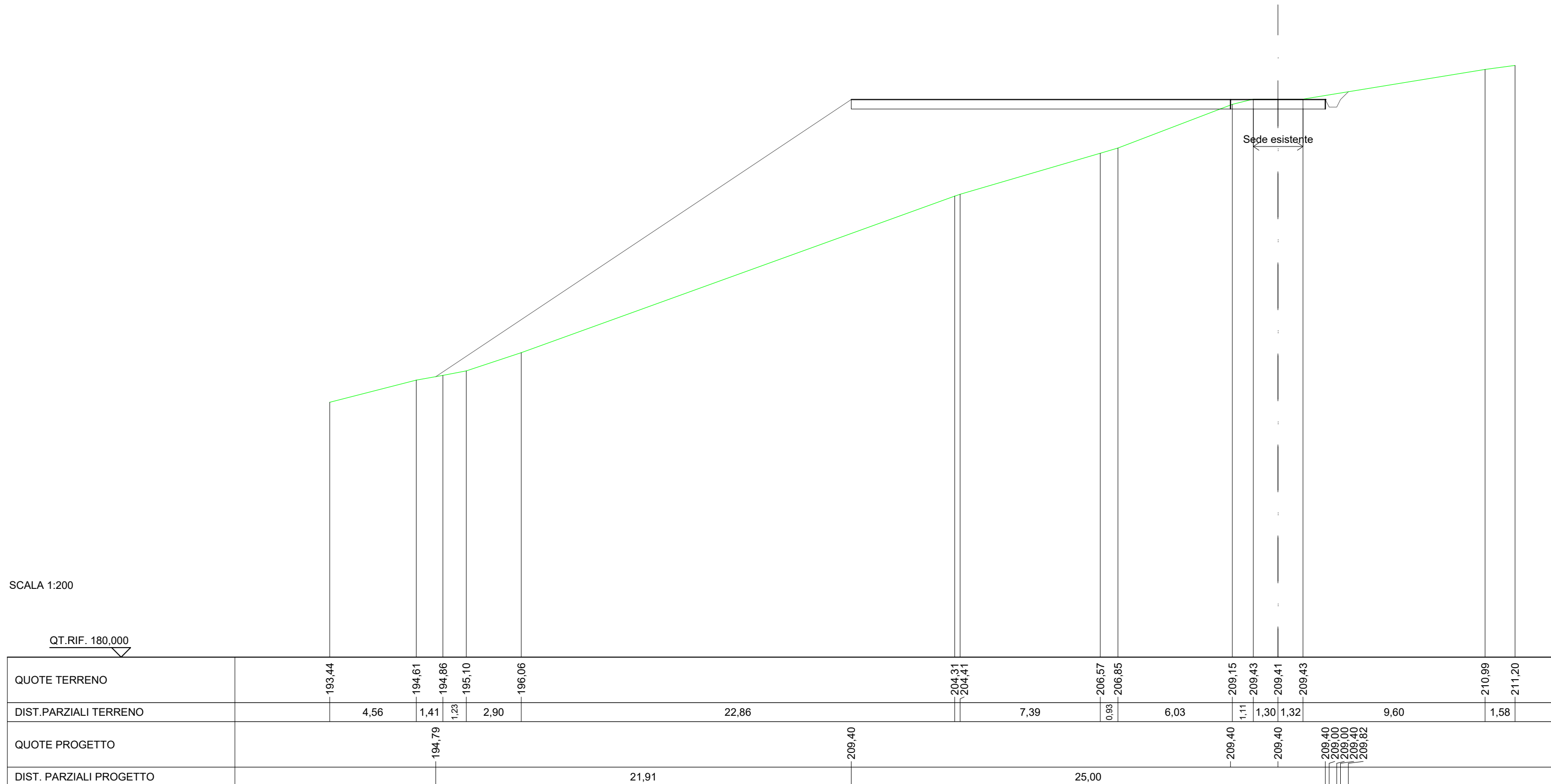
SCALA 1:200

QT.RIF. 190,000

QUOTE TERRENO	206,13			209,94	209,89	209,98	209,97	209,98	209,98		212,29	
DIST.PARZIALI TERRENO		7,80		0,80	1,02	1,13	0,52	1,03		7,52		
QUOTE PROGETTO				209,76	209,99	209,59	209,59	209,99	209,99	209,59	209,59	210,99
DIST. PARZIALI PROGETTO							5,00			0,98		

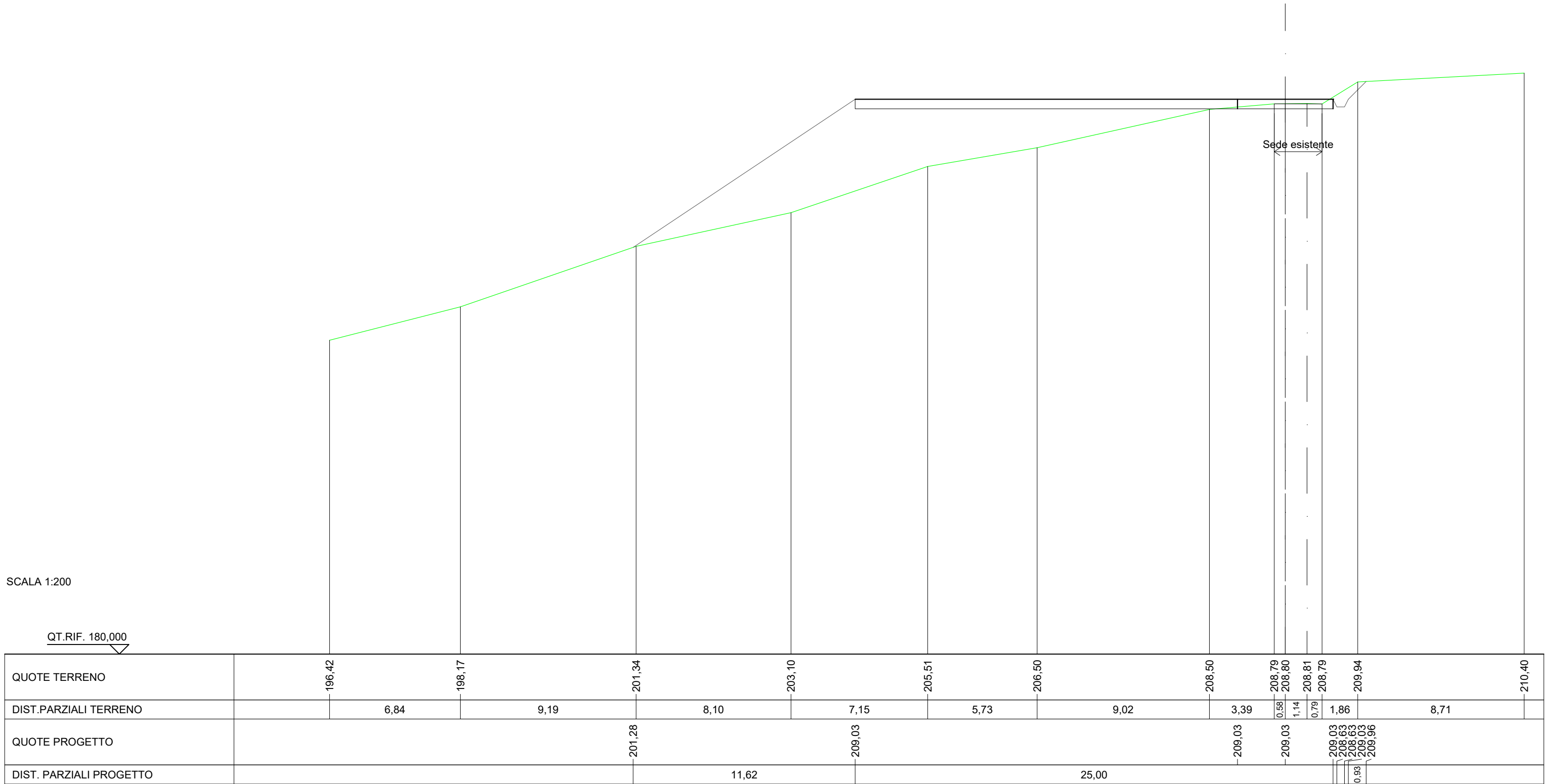
SCAVI E BONIFICHE	
FOSSO	0,463 m <sup>2</sup>
RILEVATI	
RILEVATO	64,538 m <sup>2</sup>
SOVRASTRUTTURA STRADALE	
CASSONETTO	25,000 m
MANUFATTI	
SCAVO PER PIATTAFORMA	2,584 m <sup>2</sup>
SCAVO PER PARETI TRINCEA	0,071 m <sup>2</sup>
RILEVATO PER SCARPATE	80,840 m <sup>2</sup>

SEZIONE N.: 13  
 QT. PROGETTO: 209,404  
 DIST.PROG.: 275,000  
 DIST.PREC.: 25,000  
 DIST.SUCC.: 25,000



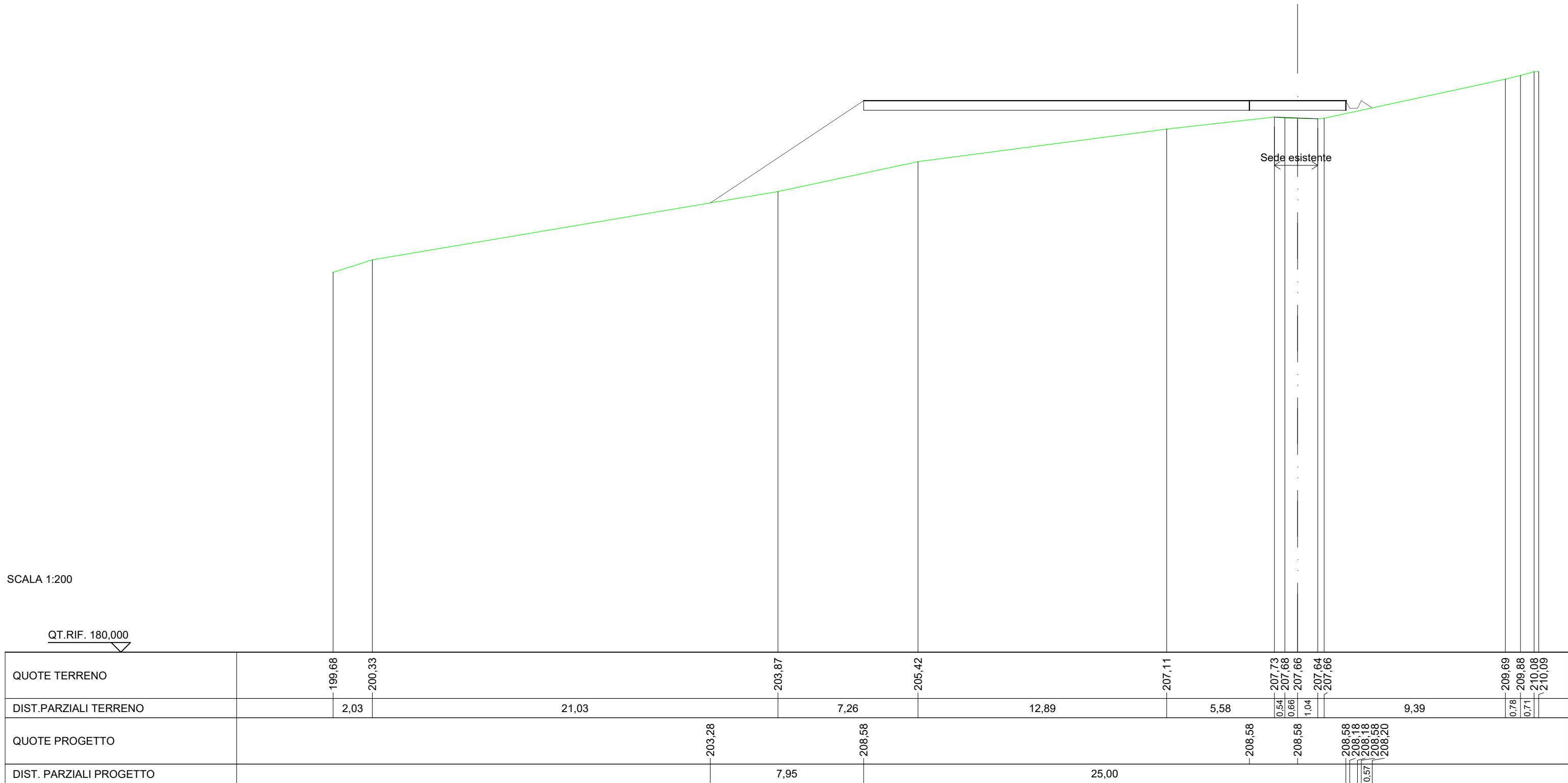
SCAVI E BONIFICHE	
FOSSO	0,526 m <sup>2</sup>
RILEVATI	
RILEVATO	37,634 m <sup>2</sup>
SOVRASTRUTTURA STRADALE	
CASSONETTO	25,000 m
MANUFATTI	
SCAVO PER PIATTAFORMA	1,306 m <sup>2</sup>
SCAVO PER PARETI TRINCEA	0,343 m <sup>2</sup>
RILEVATO PER SCARPATE	29,433 m <sup>2</sup>

SEZIONE N.: 14  
 QT. PROGETTO: 209,030  
 DIST.PROG.: 300,000  
 DIST.PREC.: 25,000  
 DIST.SUCC.: 25,000



RILEVATI	
RILEVATO	36,898 m <sup>2</sup>
SOVRASTRUTTURA STRADALE	
CASSONETTO	25,000 m
MANUFATTI	
RILEVATO PER SCARPATE	15,689 m <sup>2</sup>

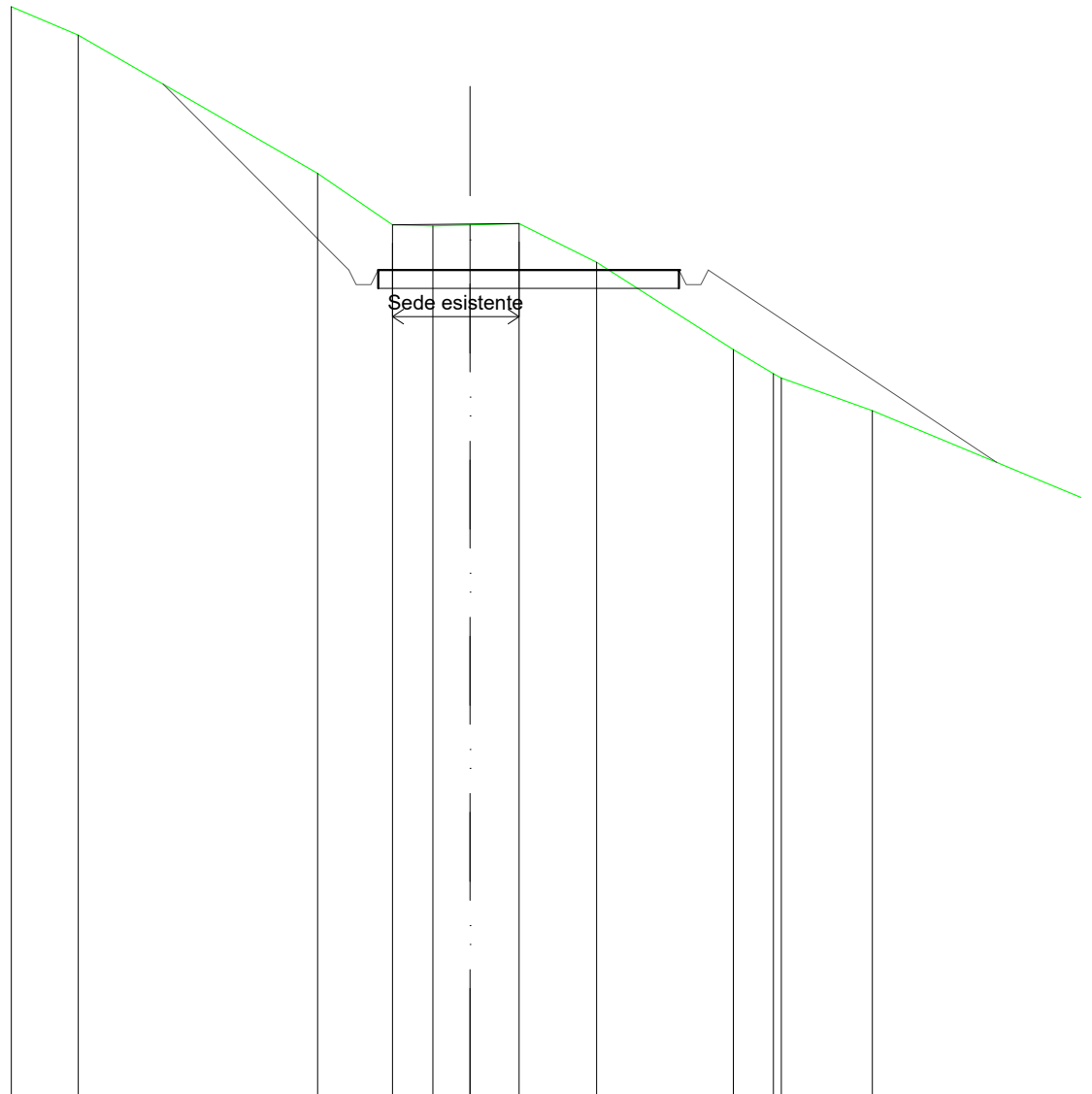
SEZIONE N.: 15  
 QT. PROGETTO: 208,580  
 DIST.PROG.: 325,000  
 DIST.PREC.: 25,000  
 DIST.SUCC.: 25,000





SCAVI E BONIFICHE	
FOSSO	1,657 m <sup>2</sup>
RILEVATI	
RILEVATO	0,408 m <sup>2</sup>
SOVRASTRUTTURA STRADALE	
CASSONETTO	8,194 m
MANUFATTI	
SCAVO PER PIATTAFORMA	9,688 m <sup>2</sup>
SCAVO PER PARETI TRINCEA	5,385 m <sup>2</sup>
RILEVATO PER SCARPATE	8,807 m <sup>2</sup>

SEZIONE N.: 29  
 QT. PROGETTO: 196,693  
 DIST.PROG.: 675,000  
 DIST.PREC.: 25,000  
 DIST.SUCC.: 25,000



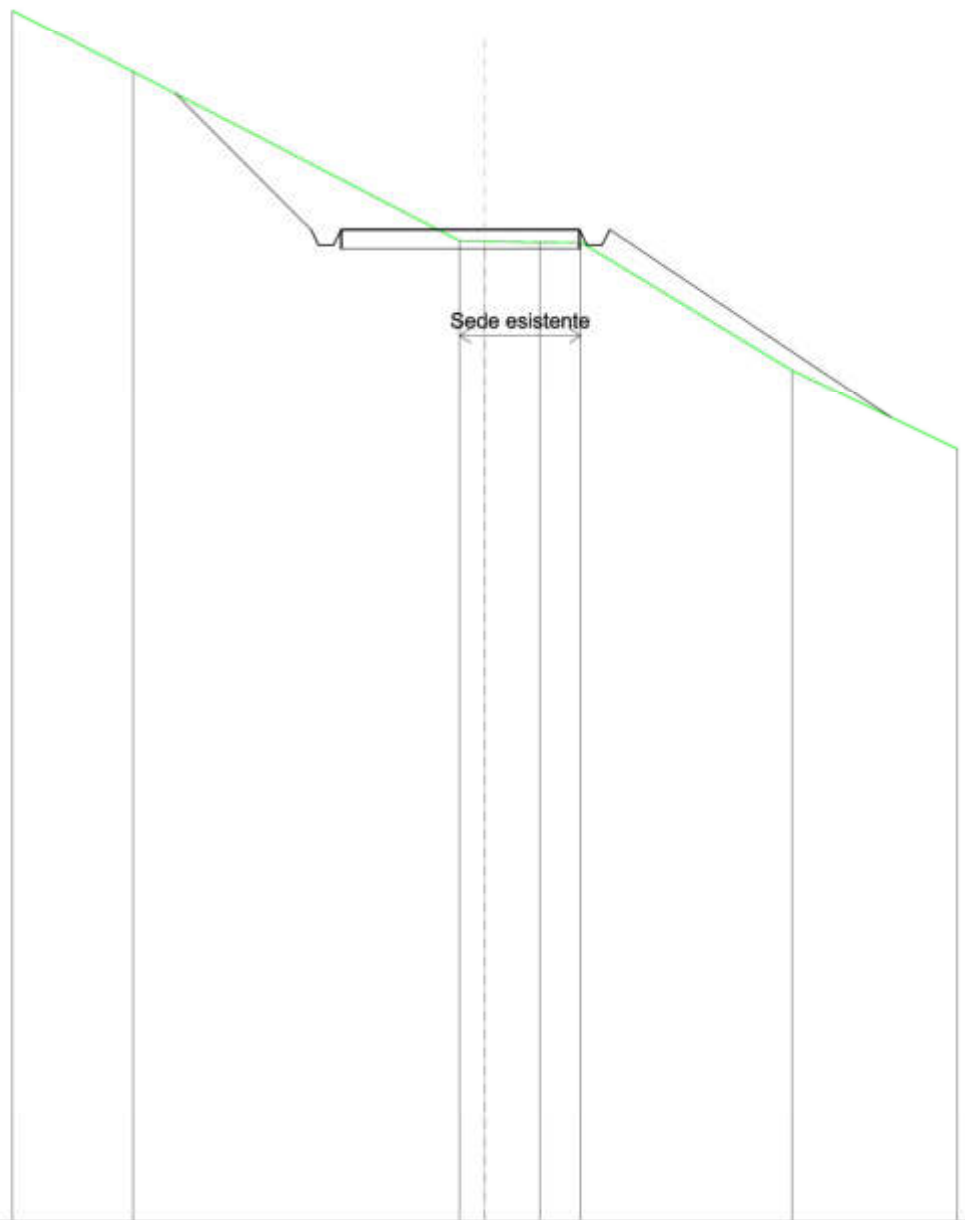
SCALA 1:200

QT.RIF. 174,135

QUOTE TERRENO	203,86	203,09		199,33	197,92	197,89	197,92	197,96	196,90		194,52	193,87	193,75	192,86	
DIST.PARZIALI TERRENO	1,83	6,52		2,04	1,10	1,01	1,34	2,12	3,72		1,09	2,48			
QUOTE PROGETTO		201,76		196,69	196,29	196,29	196,69	196,69			196,69	196,29	196,29	196,69	191,45
DIST. PARZIALI PROGETTO			5,07					8,19					7,87		

SCAVI E BONIFICHE	
FOSSO	1,468 m <sup>2</sup>
SOVRASTRUTTURA STRADALE	
CASSONETTO	6,301 m
MANUFATTI	
SCAVO PER PIATTAFORMA	3,774 m <sup>2</sup>
SCAVO PER PARETI TRINCEA	3,135 m <sup>2</sup>
RILEVATO PER SCARPATE	3,945 m <sup>2</sup>

SEZIONE N.: 30  
 QT. PROGETTO: 196,281  
 DIST.PROG.: 700,000  
 DIST.PREC.: 25,000  
 DIST.SUCC.: 25,000



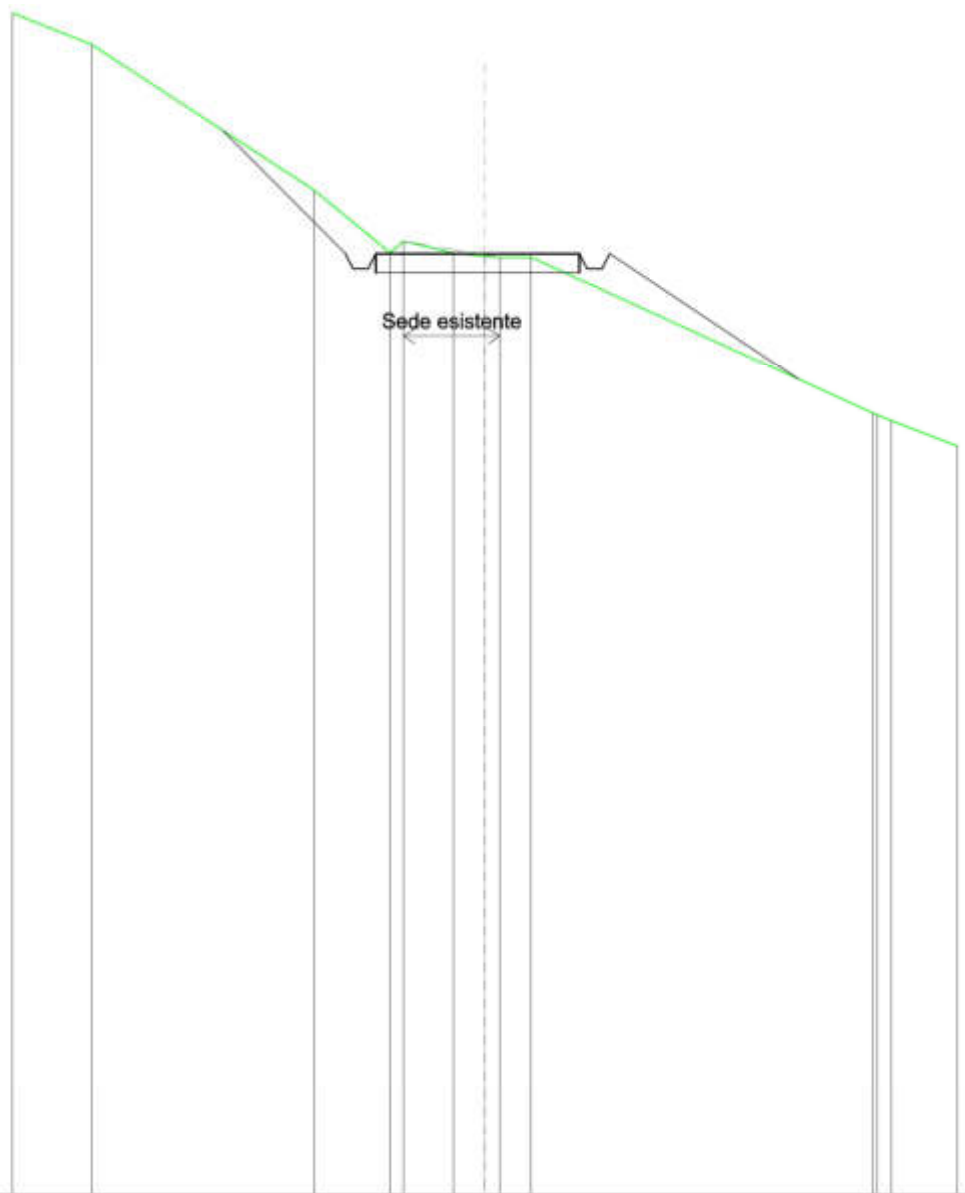
SCALA 1:200

QT.RIF. 170,000

QUOTE TERRENO	200,45		195,99	195,98	195,95	195,95		192,57
DIST.PARZIALI TERRENO		8,64	0,67	1,45	1,08		5,59	
QUOTE PROGETTO	199,88	196,28	196,28	196,28	196,28	195,88	195,88	191,32
DIST. PARZIALI PROGETTO		3,80		6,30			7,44	

SCAVI E BONIFICHE	
FOSSO	0,772 m <sup>2</sup>
RILEVATI	
RILEVATO	0,036 m <sup>2</sup>
SOVRASTRUTTURA STRADALE	
CASSONETTO	5,390 m
MANUFATTI	
SCAVO PER PIATTAFORMA	2,453 m <sup>2</sup>
SCAVO PER PARETI TRINCEA	1,779 m <sup>2</sup>
RILEVATO PER SCARPATE	3,066 m <sup>2</sup>

SEZIONE N.: 31  
 QT. PROGETTO: 194,941  
 DIST.PROG.: 725,000  
 DIST.PREC.: 25,000  
 DIST.SUCC.: 25,000



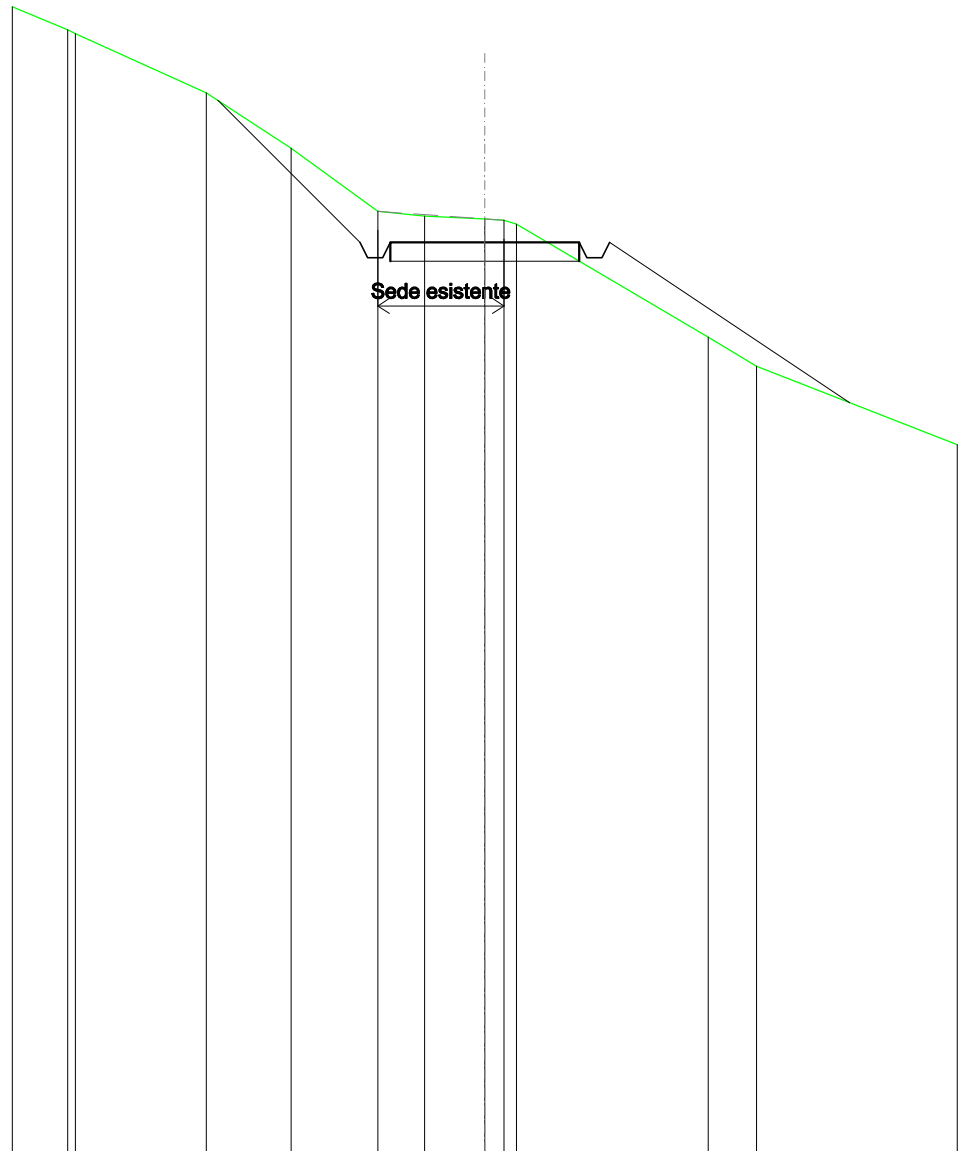
SCALA 1:200

QT.RIF. 170,000

QUOTE TERRENO	200,45	196,61	194,96	195,27	194,96	194,87	194,83	194,85	190,71	190,66	190,51
DIST.PARZIALI TERRENO	5,89	2,01	1,32	0,83	0,82	9,04					
QUOTE PROGETTO	198,19	194,94	194,54	194,54	194,94	194,94	194,54	194,54	194,94	191,61	
DIST. PARZIALI PROGETTO	3,25				5,39				5,00		

<b>SCAVI E BONIFICHE</b>	
FOSSO	0,973 m <sup>2</sup>
<b>SOVRASTRUTTURA STRADALE</b>	
CASSONETTO	5,000 m
<b>MANUFATTI</b>	
SCAVO PER PIATTAFORMA	4,695 m <sup>2</sup>
SCAVO PER PARETI TRINCEA	2,328 m <sup>2</sup>
RILEVATO PER SCARPATE	4,384 m <sup>2</sup>

SEZIONE N.: 32  
 QT. PROGETTO: 194,114  
 DIST.PROG.: 750,000  
 DIST.PREC.: 25,000  
 DIST.SUCC.: 25,000



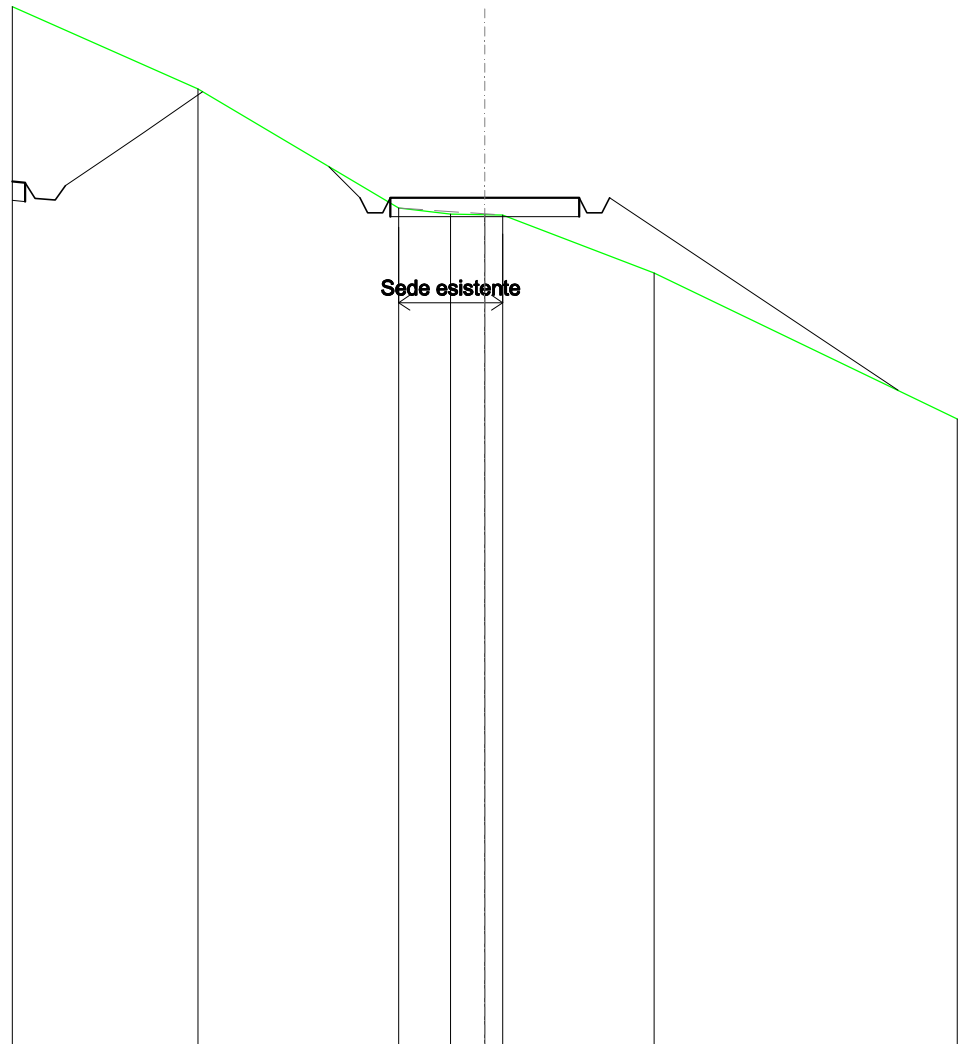
SCALA 1:200

QT.RIF. 170,000

QUOTE TERRENO	199,74 199,63	198,07	196,61	194,93	194,81	194,73 194,70 194,60	191,61	190,84
DIST.PARZIALI TERRENO	3,46	2,24	2,29	1,24	1,59	0,50	5,07	1,28
QUOTE PROGETTO		197,88		194,11 193,71 193,71 194,11		194,11	194,11 193,71 193,71 194,11	189,87
DIST. PARZIALI PROGETTO			3,76			5,00		6,35

<b>SCAVI E BONIFICHE</b>	
FOSSO	5,239 m <sup>2</sup>
<b>RILEVATI</b>	
RILEVATO	0,695 m <sup>2</sup>
<b>SOVRASTRUTTURA STRADALE</b>	
CASSONETTO	5,340 m
<b>MANUFATTI</b>	
SCAVO PER PIATTAFORMA	2,071 m <sup>2</sup>
SCAVO PER PARETI TRINCEA	7,651 m <sup>2</sup>
RILEVATO PER SCARPATE	6,339 m <sup>2</sup>

SEZIONE N.: 33  
 QT. PROGETTO: 192,464  
 DIST.PROG.: 775,000  
 DIST.PREC.: 25,000  
 DIST.SUCC.: 25,000



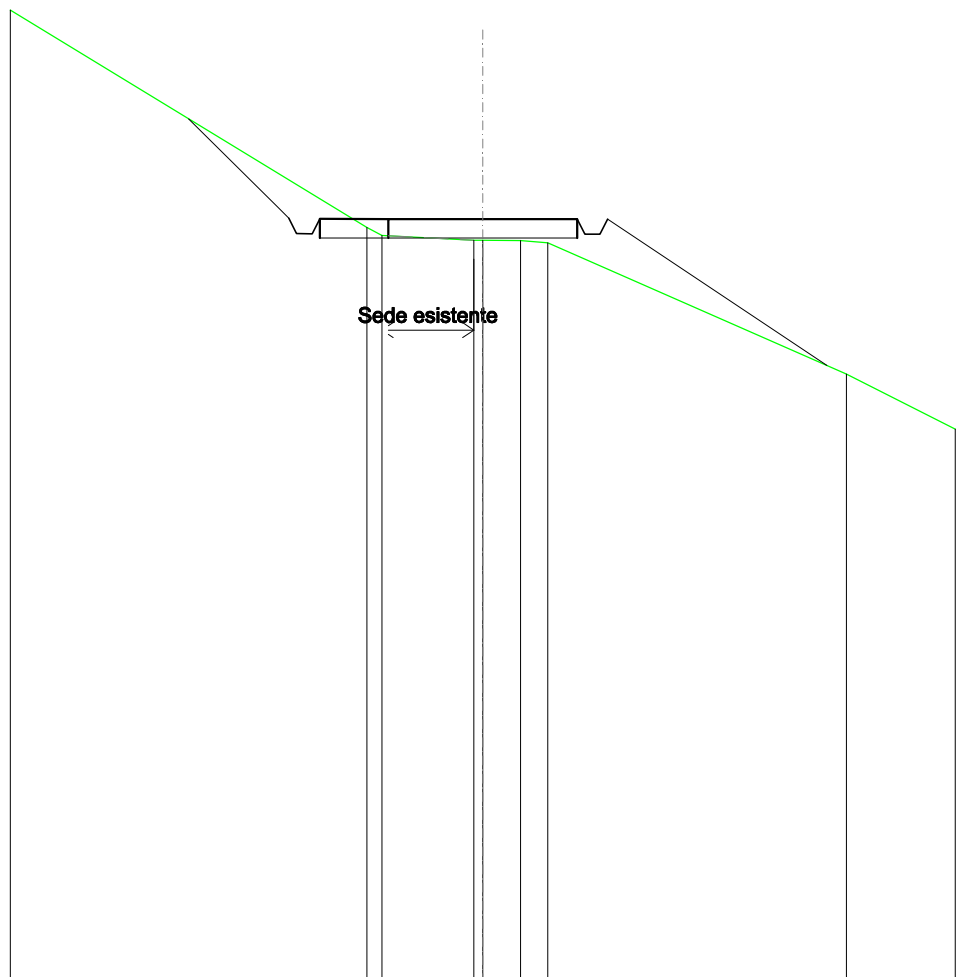
SCALA 1:200

QT.RIF. 170,000

QUOTE TERRENO				195,34				192,19	192,03	192,02	192,01		190,48	
DIST.PARZIALI TERRENO						5,31		1,37	0,91			4,01		
QUOTE PROGETTO	192,45	192,41	192,79	193,64	194,19	195,27		193,29	192,46	192,06	192,06	192,46	192,46	187,38
DIST. PARZIALI PROGETTO	0,53	1,26	0,82	1,55		3,34	0,82					5,00	7,63	

<b>SCAVI E BONIFICHE</b>	
FOSSO	0,879 m <sup>2</sup>
<b>RILEVATI</b>	
RILEVATO	0,418 m <sup>2</sup>
<b>SOVRASTRUTTURA STRADALE</b>	
CASSONETTO	6,809 m
<b>MANUFATTI</b>	
SCAVO PER PIATTAFORMA	0,917 m <sup>2</sup>
SCAVO PER PARETI TRINCEA	1,340 m <sup>2</sup>
RILEVATO PER SCARPATE	4,507 m <sup>2</sup>

SEZIONE N.: 34  
 QT. PROGETTO: 190,129  
 DIST.PROG.: 800,000  
 DIST.PREC.: 25,000  
 DIST.SUCC.: 25,000



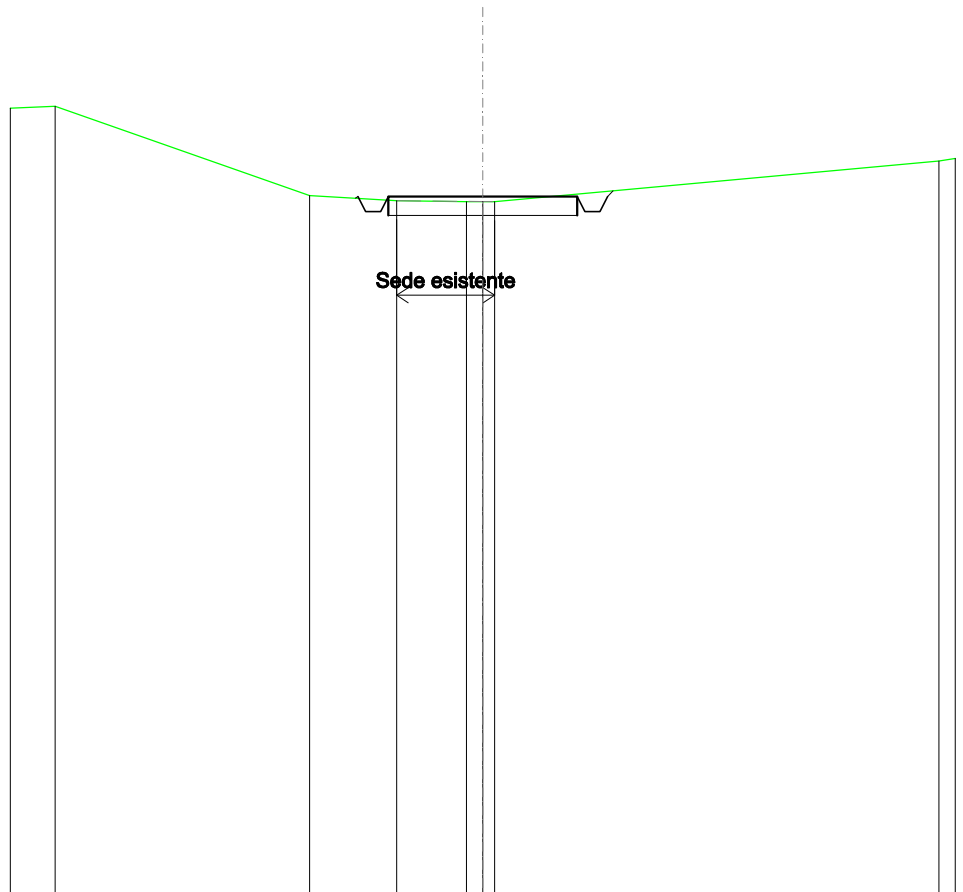
SCALA 1:200

QT.RIF. 170,000

QUOTE TERRENO				189,91	189,69		189,57	189,57	189,56	189,50		186,03
DIST.PARZIALI TERRENO						2,44		1,00	0,72		7,89	
QUOTE PROGETTO	192,78	190,45	190,15	189,75	189,74	190,13	190,13	190,13	189,73	189,73	190,13	186,26
DIST. PARZIALI PROGETTO		2,36					6,81				5,80	

<b>SCAVI E BONIFICHE</b>	
FOSSO	0,501 m <sup>2</sup>
<b>SOVRASTRUTTURA STRADALE</b>	
CASSONETTO	5,000 m
<b>MANUFATTI</b>	
SCAVO PER PIATTAFORMA	2,057 m <sup>2</sup>
SCAVO PER PARETI TRINCEA	0,010 m <sup>2</sup>
RILEVATO PER SCARPATE	0,005 m <sup>2</sup>

SEZIONE N.: 35  
 QT. PROGETTO: 188,480  
 DIST.PROG.: 825,000  
 DIST.PREC.: 25,000  
 DIST.SUCC.: 25,000



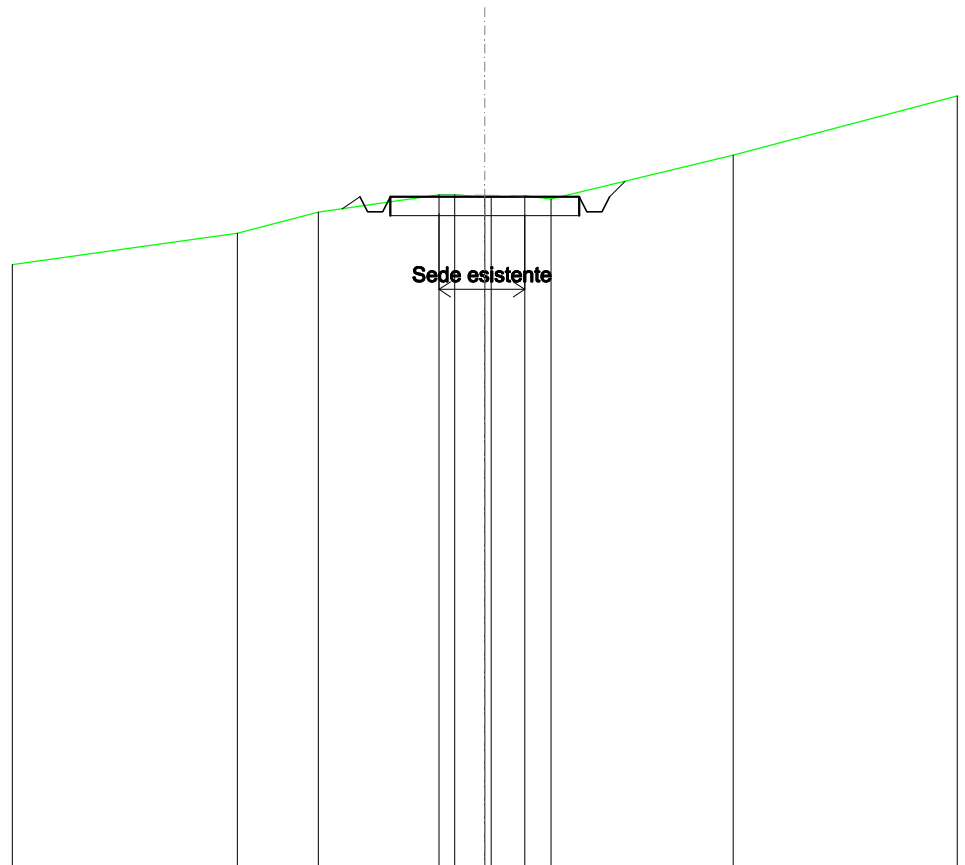
SCALA 1:200

QT.RIF. 170,000

QUOTE TERRENO	190,86	188,50	188,37	188,34	188,34
DIST.PARZIALI TERRENO	6,73	2,30	1,85		
QUOTE PROGETTO		188,43	188,48	188,08	188,48
DIST. PARZIALI PROGETTO				5,00	

<b>SCAVI E BONIFICHE</b>	
FOSSO	0,516 m <sup>2</sup>
<b>SOVRASTRUTTURA STRADALE</b>	
CASSONETTO	5,000 m
<b>MANUFATTI</b>	
SCAVO PER PIATTAFORMA	2,489 m <sup>2</sup>
SCAVO PER PARETI TRINCEA	0,063 m <sup>2</sup>
RILEVATO PER SCARPATE	0,080 m <sup>2</sup>

SEZIONE N.: 36  
 QT. PROGETTO: 187,759  
 DIST.PROG.: 850,000  
 DIST.PREC.: 25,000  
 DIST.SUCC.: 25,000



SCALA 1:200

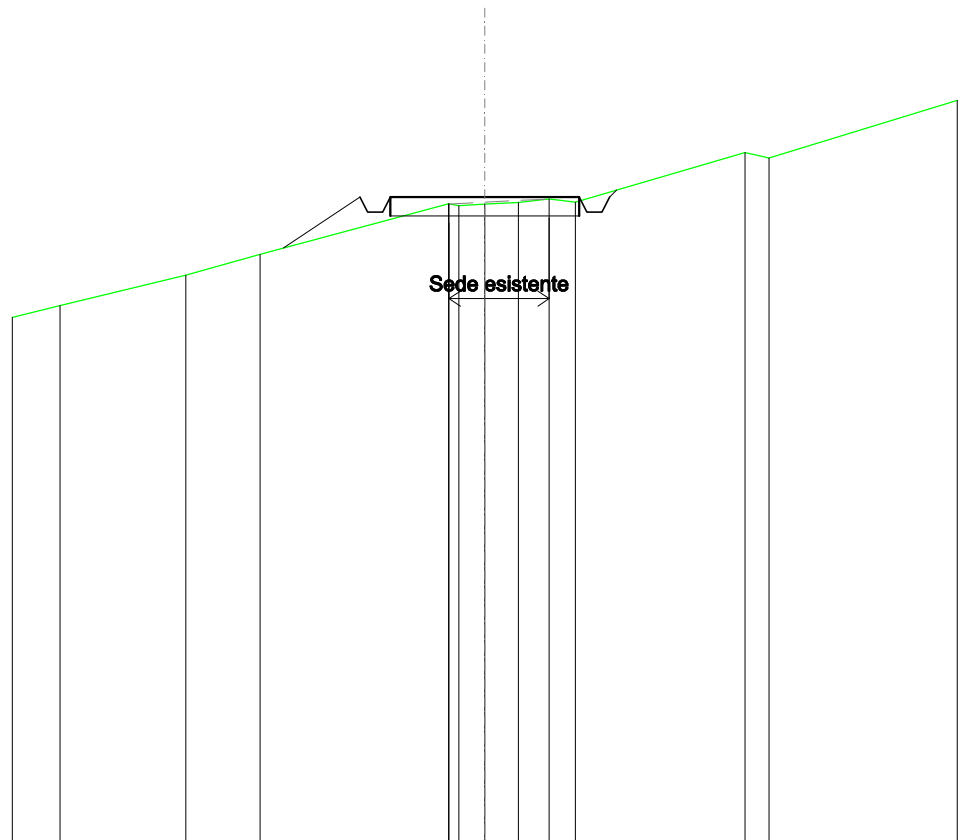
QT.RIF. 170,000

QUOTE TERRENO	186,80	187,35	187,81	187,81	187,75	187,74	187,78	187,70	188,85
DIST.PARZIALI TERRENO	2,14	3,19	0,79	0,88	0,70	4,82			
QUOTE PROGETTO		187,44	187,76	187,36	187,36	187,76	187,36	187,76	188,17
DIST. PARZIALI PROGETTO						5,00			



<b>SCAVI E BONIFICHE</b>	
FOSSO	0,254 m <sup>2</sup>
RILEVATI	
RILEVATO	0,015 m <sup>2</sup>
<b>SOVRASTRUTTURA STRADALE</b>	
CASSONETTO	5,000 m
<b>MANUFATTI</b>	
SCAVO PER PIATTAFORMA	1,435 m <sup>2</sup>
SCAVO PER PARETI TRINCEA	0,012 m <sup>2</sup>
RILEVATO PER SCARPATE	1,133 m <sup>2</sup>

SEZIONE N.: 37  
 QT. PROGETTO: 187,087  
 DIST.PROG.: 875,000  
 DIST.PREC.: 25,000  
 DIST.SUCC.: 25,000



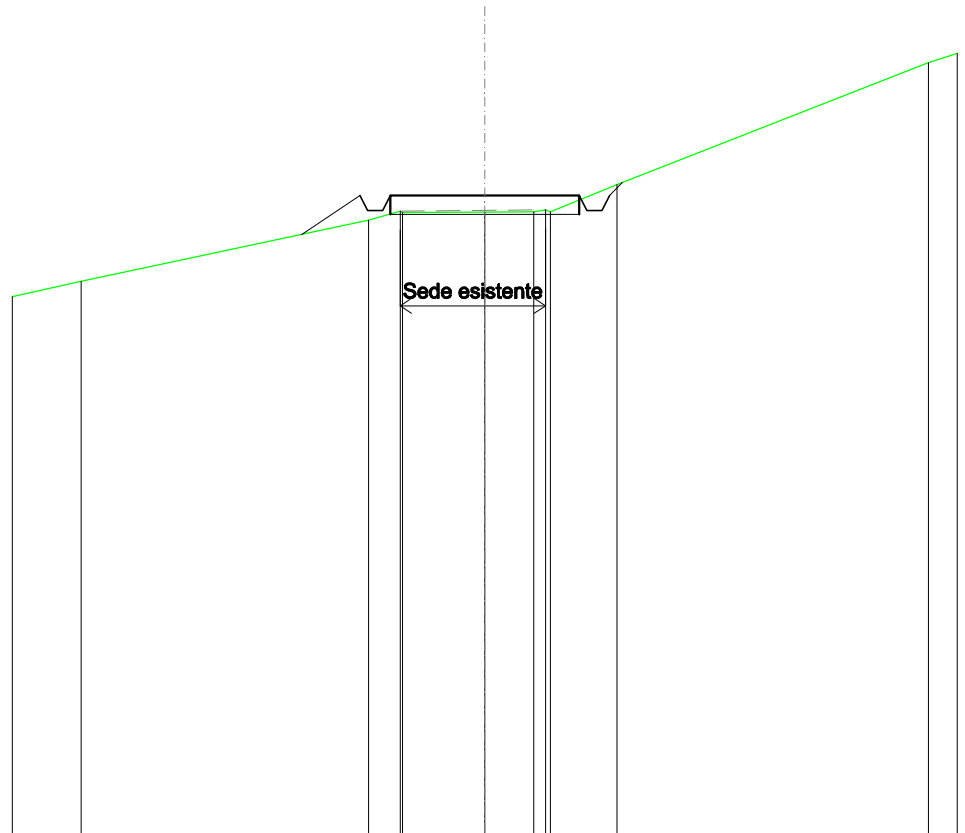
SCALA 1:200

QT.RIF. 170,000

QUOTE TERRENO	184,22	185,02	185,57	186,91	186,90	186,86	186,90	186,95	187,04	186,95	188,27	188,12
DIST.PARZIALI TERRENO	3,33	1,96	4,99	0,89	0,88	0,81	0,89	4,49	0,84			
QUOTE PROGETTO			185,74	187,09	186,69	186,69	187,09	187,09	186,69	187,09	187,27	
DIST. PARZIALI PROGETTO			2,02				5,00					

<b>SCAVI E BONIFICHE</b>	
FOSSO	0,278 m <sup>2</sup>
<b>SOVRASTRUTTURA STRADALE</b>	
CASSONETTO	5,000 m
<b>MANUFATTI</b>	
SCAVO PER PIATTAFORMA	0,433 m <sup>2</sup>
SCAVO PER PARETI TRINCEA	0,036 m <sup>2</sup>
RILEVATO PER SCARPATE	0,783 m <sup>2</sup>

SEZIONE N.: 38  
 QT. PROGETTO: 186,944  
 DIST.PROG.: 900,000  
 DIST.PREC.: 25,000  
 DIST.SUCC.: 25,000



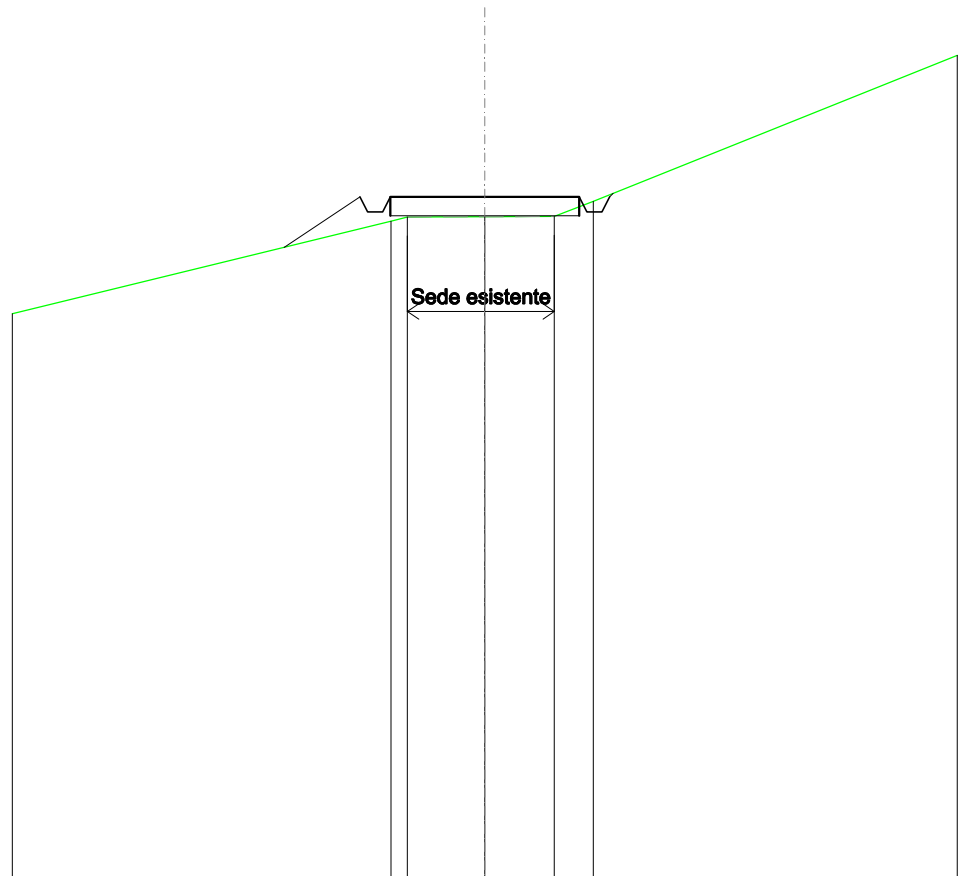
SCALA 1:200

QT.RIF. 170,000

QUOTE TERRENO	184,67		186,29	186,53	186,49	186,51	186,51	186,57	186,51	187,23	190,46
DIST.PARZIALI TERRENO		7,60	0,84	2,18	1,29	1,76				8,24	
QUOTE PROGETTO			185,92	186,94	186,54	186,54	186,94	186,94	186,54	186,94	187,29
DIST. PARZIALI PROGETTO			1,54			5,00					

<b>SCAVI E BONIFICHE</b>	
FOSSO	0,171 m <sup>2</sup>
<b>RILEVATI</b>	
RILEVATO	0,147 m <sup>2</sup>
<b>SOVRASTRUTTURA STRADALE</b>	
CASSONETTO	5,000 m
<b>MANUFATTI</b>	
SCAVO PER PIATTAFORMA	0,072 m <sup>2</sup>
SCAVO PER PARETI TRINCEA	0,003 m <sup>2</sup>
RILEVATO PER SCARPATE	1,229 m <sup>2</sup>

SEZIONE N.: 39  
 QT. PROGETTO: 188,048  
 DIST.PROG.: 925,000  
 DIST.PREC.: 25,000  
 DIST.SUCC.: 25,000



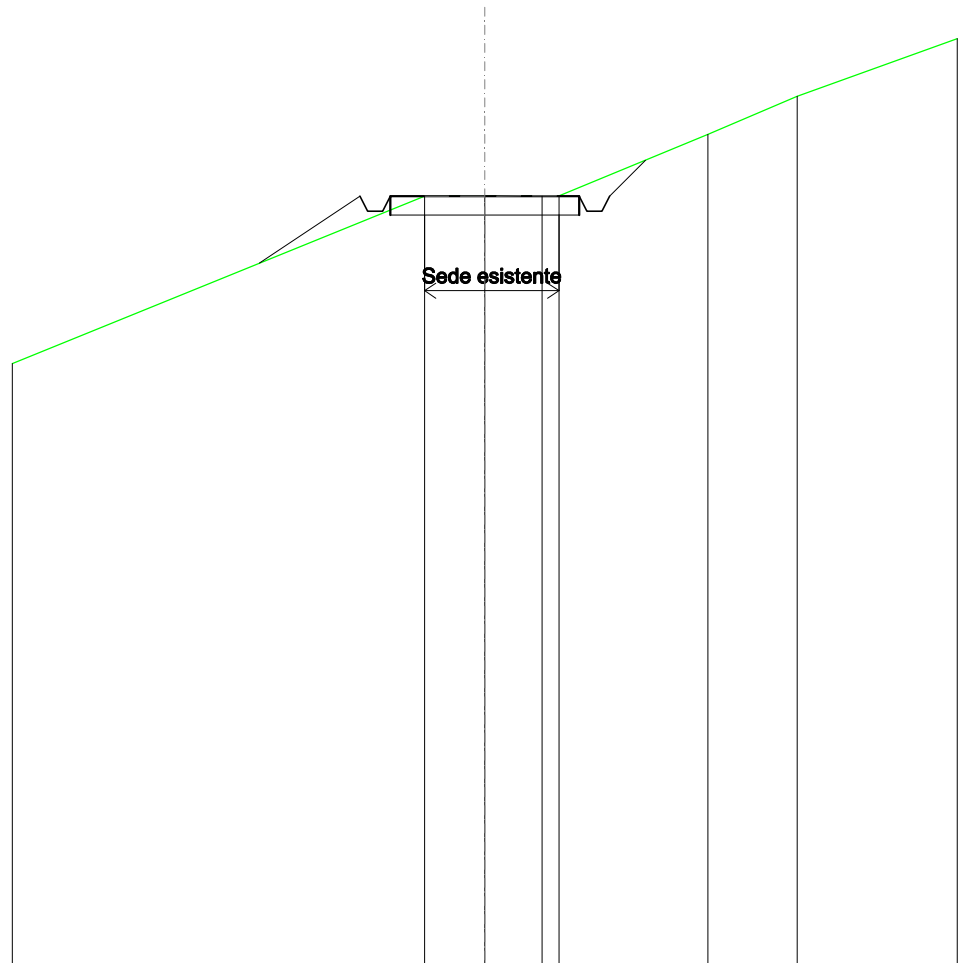
SCALA 1:200

QT.RIF. 170,000

QUOTE TERRENO			187,40	187,51		187,52		187,53	187,93
DIST.PARZIALI TERRENO					2,05	1,84		1,03	
QUOTE PROGETTO	186,71	188,05	187,65	187,65	188,05	188,05	188,05	187,65	188,05
DIST. PARZIALI PROGETTO		2,00				5,00			

<b>SCAVI E BONIFICHE</b>	
FOSSO	0,557 m <sup>2</sup>
<b>SOVRASTRUTTURA STRADALE</b>	
CASSONETTO	5,000 m
<b>MANUFATTI</b>	
SCAVO PER PIATTAFORMA	2,410 m <sup>2</sup>
SCAVO PER PARETI TRINCEA	0,268 m <sup>2</sup>
RILEVATO PER SCARPATE	1,104 m <sup>2</sup>

SEZIONE N.: 40  
 QT. PROGETTO: 190,364  
 DIST.PROG.: 950,000  
 DIST.PREC.: 25,000  
 DIST.SUCC.: 25,000



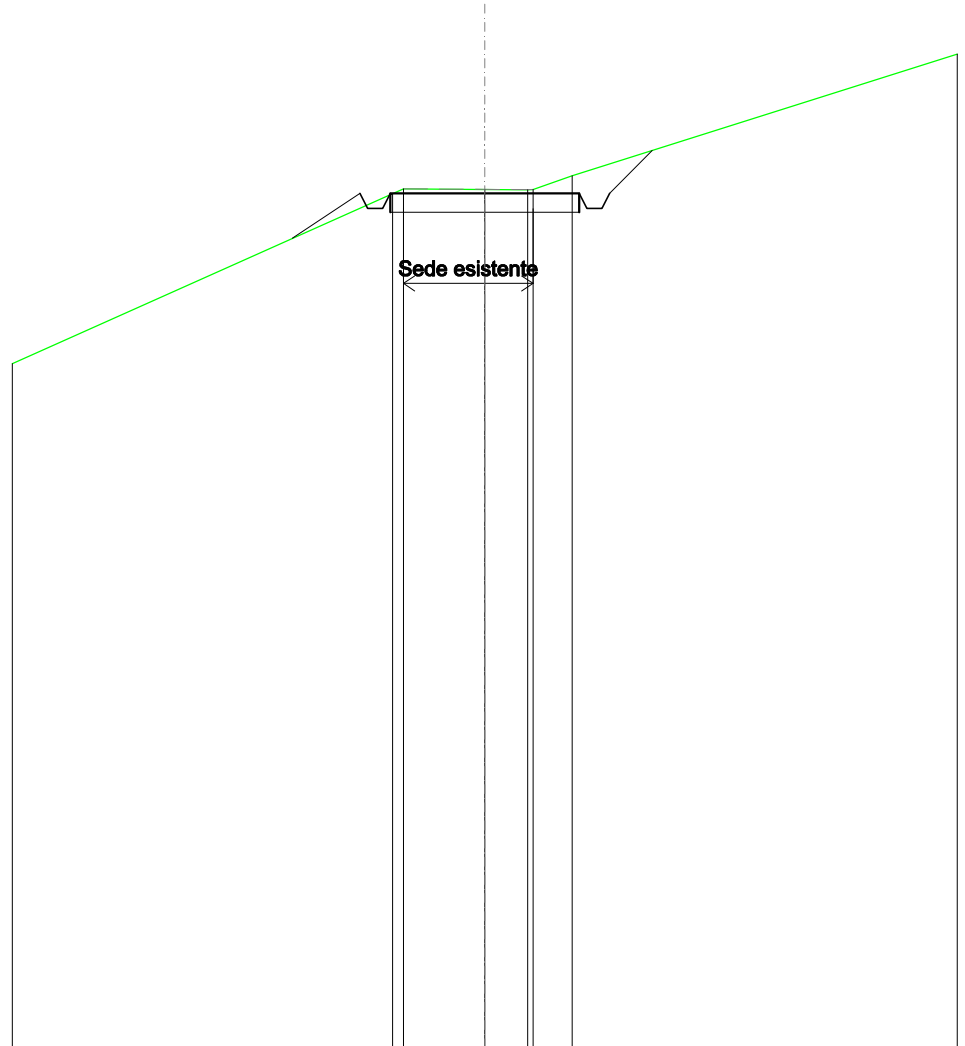
SCALA 1:200

QT.RIF. 170,000

QUOTE TERRENO				190,36	190,37	190,37	190,37		192,00	193,00	
DIST.PARZIALI TERRENO					1,59	1,51		3,94		2,36	
QUOTE PROGETTO	188,59	190,36	189,96	189,96	190,36	190,36	189,96	189,96	190,36	191,32	
DIST. PARZIALI PROGETTO		2,66			5,00			0,95			

<b>SCAVI E BONIFICHE</b>	
FOSSO	0,860 m <sup>2</sup>
<b>SOVRASTRUTTURA STRADALE</b>	
CASSONETTO	5,000 m
<b>MANUFATTI</b>	
SCAVO PER PIATTAFORMA	3,251 m <sup>2</sup>
SCAVO PER PARETI TRINCEA	0,438 m <sup>2</sup>
RILEVATO PER SCARPATE	0,382 m <sup>2</sup>

SEZIONE N.: 41  
 QT. PROGETTO: 192,637  
 DIST.PROG.: 975,000  
 DIST.PREC.: 25,000  
 DIST.SUCC.: 25,000



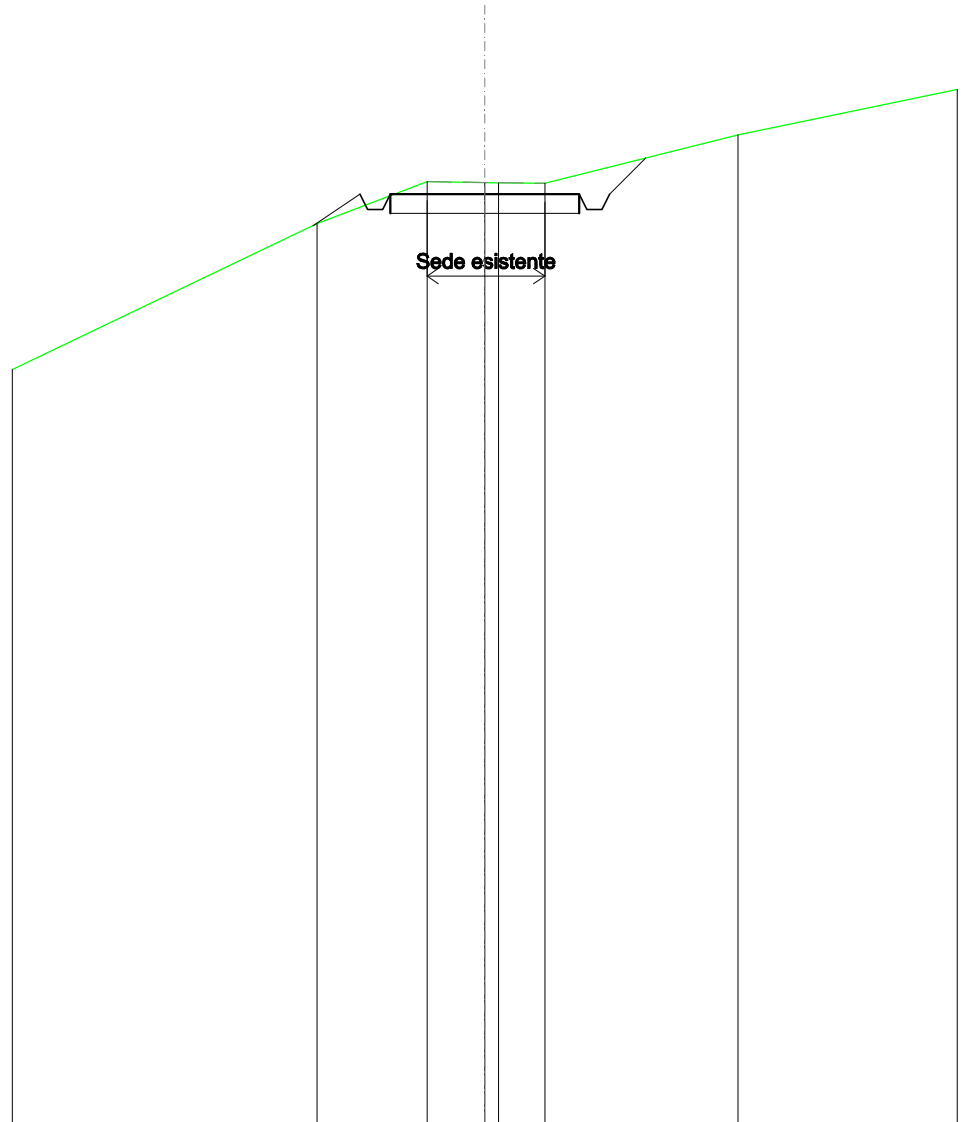
SCALA 1:200

QT.RIF. 170,000

QUOTE TERRENO			192,63		192,74		192,73		193,10
DIST.PARZIALI TERRENO			192,75	2,15	1,14	1,03			
QUOTE PROGETTO	191,45	192,64	192,24	192,64	192,64	192,64	192,24	192,64	193,77
DIST. PARZIALI PROGETTO	1,78			5,00			1,13		

<b>SCAVI E BONIFICHE</b>	
FOSSO	0,847 m <sup>2</sup>
<b>SOVRASTRUTTURA STRADALE</b>	
CASSONETTO	5,000 m
<b>MANUFATTI</b>	
SCAVO PER PIATTAFORMA	3,977 m <sup>2</sup>
SCAVO PER PARETI TRINCEA	0,344 m <sup>2</sup>
RILEVATO PER SCARPATE	0,234 m <sup>2</sup>

SEZIONE N.: 42  
 QT. PROGETTO: 194,620  
 DIST.PROG.: 1000,000  
 DIST.PREC.: 25,000  
 DIST.SUCC.: 25,000



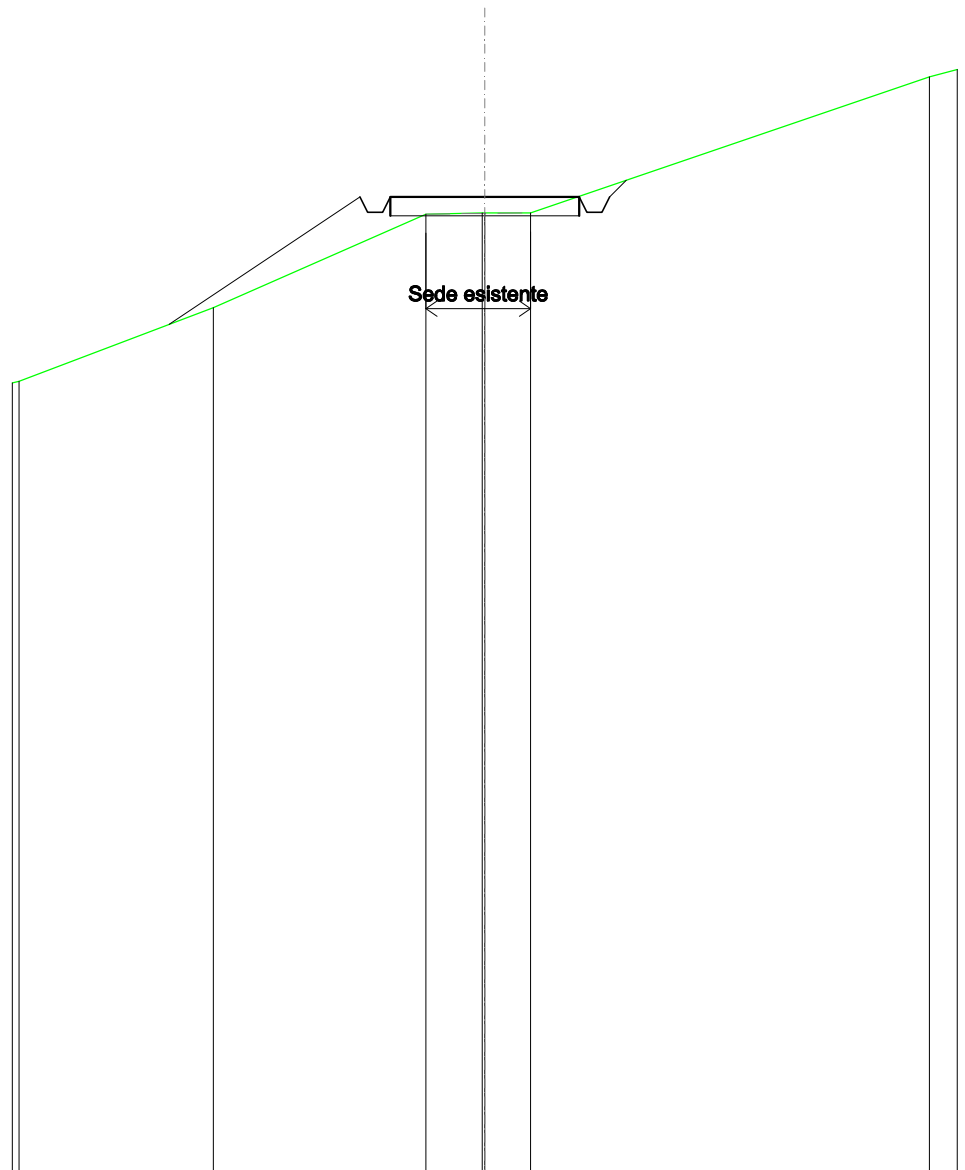
SCALA 1:200

QT.RIF. 170,000

QUOTE TERRENO	193,84	194,96	194,93	194,92	194,91	196,19
DIST.PARZIALI TERRENO		2,91	1,52	1,22	5,11	
QUOTE PROGETTO	193,79	194,62	194,22	194,22	194,62	195,58
DIST. PARZIALI PROGETTO	1,25		5,00		0,96	

<b>SCAVI E BONIFICHE</b>	
FOSSO	0,364 m <sup>2</sup>
<b>RILEVATI</b>	
RILEVATO	0,152 m <sup>2</sup>
<b>SOVRASTRUTTURA STRADALE</b>	
CASSONETTO	5,000 m
<b>MANUFATTI</b>	
SCAVO PER PIATTAFORMA	0,586 m <sup>2</sup>
SCAVO PER PARETI TRINCEA	0,065 m <sup>2</sup>
RILEVATO PER SCARPATE	3,807 m <sup>2</sup>

SEZIONE N.: 43  
 QT. PROGETTO: 195,765  
 DIST.PROG.: 1025,000  
 DIST.PREC.: 25,000  
 DIST.SUCC.: 25,000



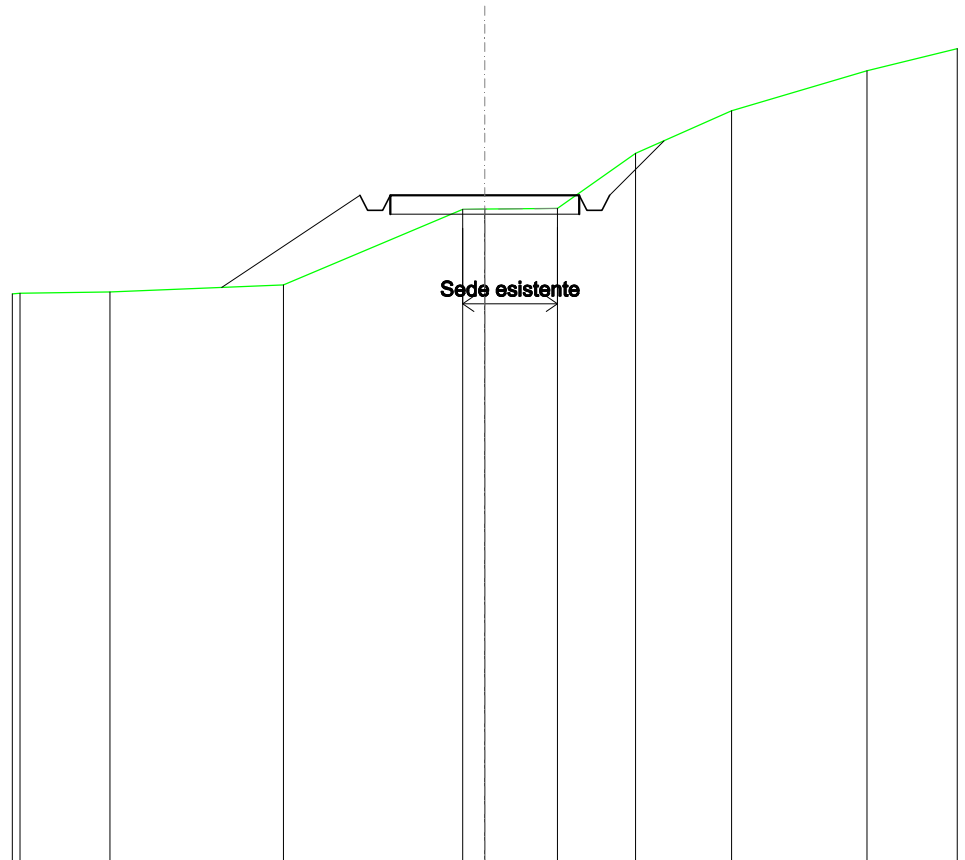
SCALA 1:200

QT.RIF. 170,000

QUOTE TERRENO	192,84	195,31	195,35	195,35	195,34	198,94
DIST.PARZIALI TERRENO		5,62	1,49	1,21		10,55
QUOTE PROGETTO	192,40	195,77	195,37	195,77	195,77	195,37
DIST. PARZIALI PROGETTO		5,05		5,00		

<b>SCAVI E BONIFICHE</b>	
FOSSO	0,509 m <sup>2</sup>
<b>RILEVATI</b>	
RILEVATO	0,549 m <sup>2</sup>
<b>SOVRASTRUTTURA STRADALE</b>	
CASSONETTO	5,000 m
<b>MANUFATTI</b>	
SCAVO PER PIATTAFORMA	0,566 m <sup>2</sup>
SCAVO PER PARETI TRINCEA	0,514 m <sup>2</sup>
RILEVATO PER SCARPATE	4,246 m <sup>2</sup>

SEZIONE N.: 44  
 QT. PROGETTO: 197,667  
 DIST.PROG.: 1050,000  
 DIST.PREC.: 25,000  
 DIST.SUCC.: 25,000



SCALA 1:200

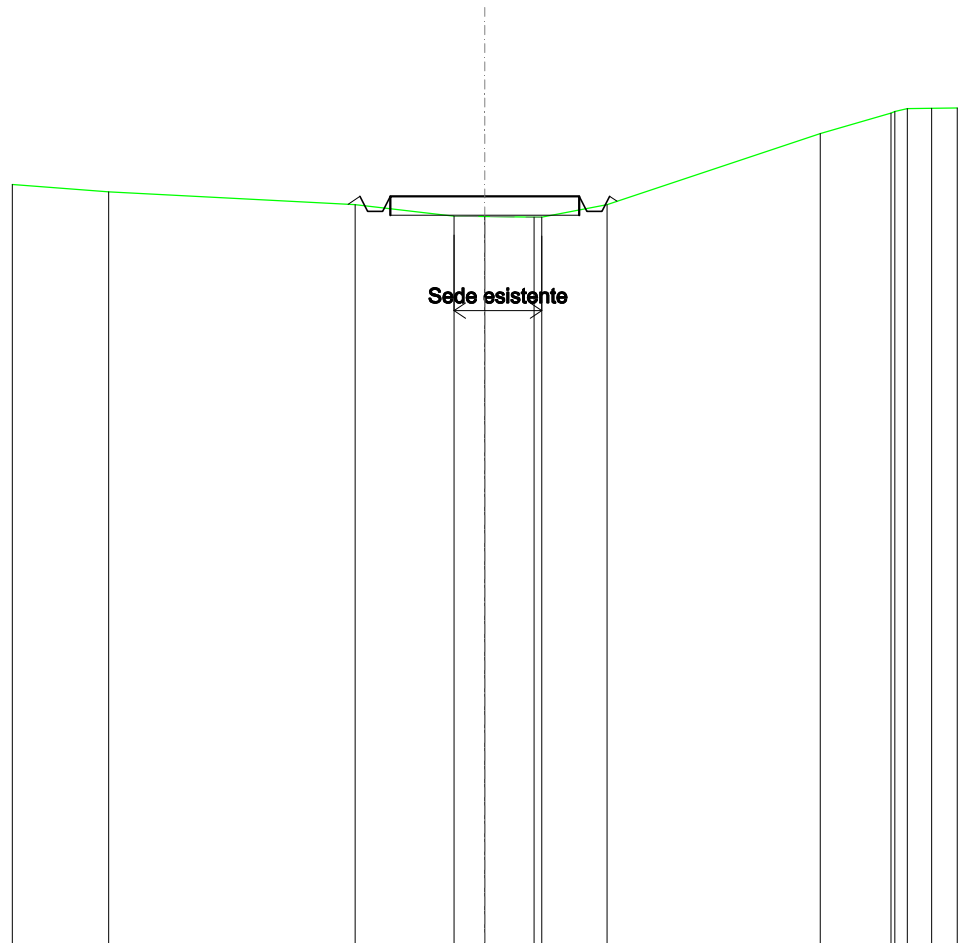
QT.RIF. 180,000

QUOTE TERRENO	195,11	195,29	197,29	197,30	197,31	198,77	199,90	200,96
DIST.PARZIALI TERRENO	4,59	4,74	0,59	1,93	2,06	2,54	3,58	
QUOTE PROGETTO	195,23	197,67	197,27	197,67	197,67	197,27	197,67	199,11
DIST. PARZIALI PROGETTO	3,66	3,66	5,00	5,00	1,44	1,44		



<b>SCAVI E BONIFICHE</b>	
FOSSO	0,111 m <sup>2</sup>
<b>RILEVATI</b>	
RILEVATO	0,096 m <sup>2</sup>
<b>SOVRASTRUTTURA STRADALE</b>	
CASSONETTO	5,000 m
<b>MANUFATTI</b>	
SCAVO PER PIATTAFORMA	0,182 m <sup>2</sup>
RILEVATO PER SCARPATE	0,136 m <sup>2</sup>

SEZIONE N.: 45  
 QT. PROGETTO: 199,831  
 DIST.PROG.: 1075,000  
 DIST.PREC.: 25,000  
 DIST.SUCC.: 25,000




SCALA 1:200

QT.RIF. 180,000

QUOTE TERRENO	199,95	199,61	199,31	199,30	199,28	199,28	199,61	201,49	202,03	202,08	202,15	202,16
DIST.PARZIALI TERRENO		6,52	2,62	0,81	1,30	1,73	5,64	1,87	0,64	0,64	0,64	0,64
QUOTE PROGETTO		199,62	199,83	199,43	199,83	199,43	199,83	199,83	199,83	199,83	199,83	199,70
DIST. PARZIALI PROGETTO					5,00							

<b>SCAVI E BONIFICHE</b>	
FOSSO	0,100 m <sup>2</sup>
<b>RILEVATI</b>	
RILEVATO	0,402 m <sup>2</sup>
<b>SOVRASTRUTTURA STRADALE</b>	
CASSONETTO	5,000 m
<b>MANUFATTI</b>	
SCAVO PER PIATTAFORMA	0,195 m <sup>2</sup>
RILEVATO PER SCARPATE	1,053 m <sup>2</sup>

SEZIONE N.: 46  
 QT. PROGETTO: 201,976  
 DIST.PROG.: 1100,000  
 DIST.PREC.: 25,000  
 DIST.SUCC.: 25,000



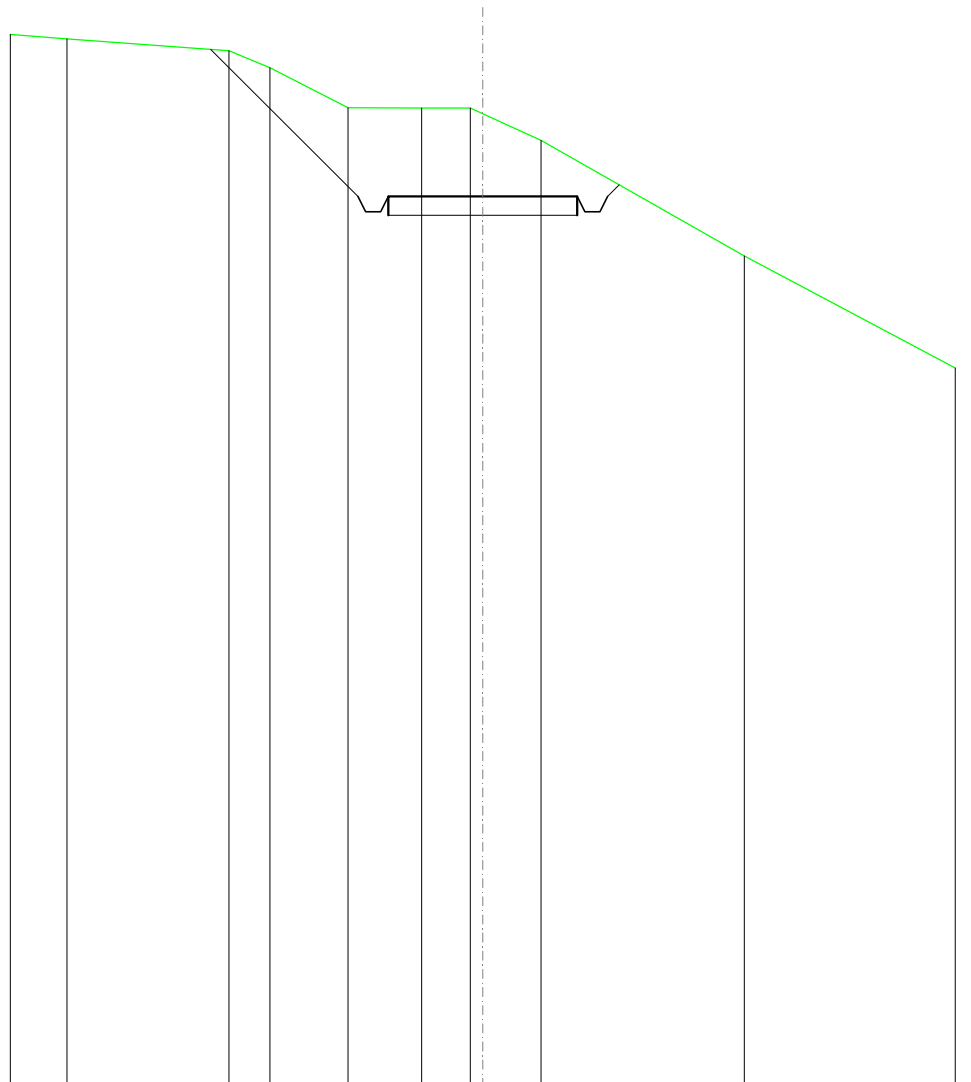
SCALA 1:200

QT.RIF. 180,000

QUOTE TERRENO	202,22	202,15	201,65	201,43	201,05	200,89	200,86
DIST.PARZIALI TERRENO	4,46	2,30	2,32	4,14	2,77	1,37	
QUOTE PROGETTO			201,89 201,98 201,58 201,98	201,98	201,98 201,58 201,98	201,02	
DIST. PARZIALI PROGETTO				5,00	1,43		

<b>SCAVI E BONIFICHE</b>	
FOSSO	2,927 m <sup>2</sup>
<b>SOVRASTRUTTURA STRADALE</b>	
CASSONETTO	5,000 m
<b>MANUFATTI</b>	
SCAVO PER PIATTAFORMA	12,316 m <sup>2</sup>
SCAVO PER PARETI TRINCEA	4,865 m <sup>2</sup>

SEZIONE N.: 47  
 QT. PROGETTO: 203,503  
 DIST.PROG.: 1125,000  
 DIST.PREC.: 25,000  
 DIST.SUCC.: 25,000



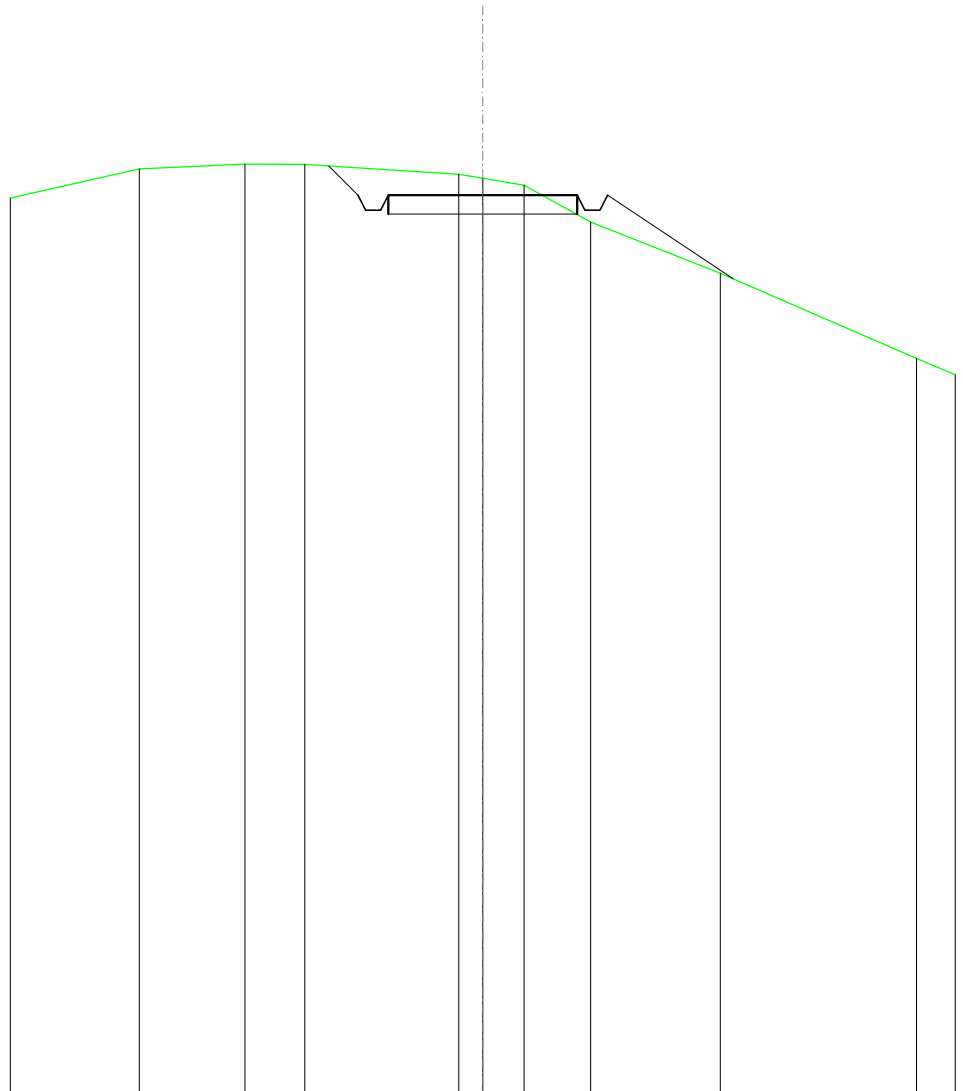
SCALA 1:200

QT.RIF. 180,000

QUOTE TERRENO	207,67	207,36	206,91	205,85	205,84	205,84	205,69	204,99	201,93			
DIST.PARZIALI TERRENO	4,28	1,08	2,07	1,94	1,29	1,54	5,37					
QUOTE PROGETTO		207,40		203,50	203,10	203,10	203,50	203,50	203,10	203,10	203,50	203,81
DIST. PARZIALI PROGETTO			3,89				5,00					

<b>SCAVI E BONIFICHE</b>	
FOSSO	0,796 m <sup>2</sup>
<b>RILEVATI</b>	
RILEVATO	0,000 m <sup>2</sup>
<b>SOVRASTRUTTURA STRADALE</b>	
CASSONETTO	5,000 m
<b>MANUFATTI</b>	
SCAVO PER PIATTAFORMA	4,157 m <sup>2</sup>
SCAVO PER PARETI TRINCEA	0,278 m <sup>2</sup>
RILEVATO PER SCARPATE	1,791 m <sup>2</sup>

SEZIONE N.: 48  
 QT. PROGETTO: 203,780  
 DIST.PROG.: 1150,000  
 DIST.PREC.: 25,000  
 DIST.SUCC.: 25,000




SCALA 1:200

QT.RIF. 180,000

QUOTE TERRENO	204,47	204,60	204,59		204,33	204,22	204,04	203,07	201,71	199,46	
DIST.PARZIALI TERRENO		2,79	1,58	4,07	0,84	1,09	1,77	3,42		5,19	
QUOTE PROGETTO				204,55	203,78	203,38	203,38	203,78	203,38	203,78	201,56
DIST. PARZIALI PROGETTO				0,77			5,00			3,32	

<b>SCAVI E BONIFICHE</b>	
FOSSO	0,381 m <sup>2</sup>
<b>SOVRASTRUTTURA STRADALE</b>	
CASSONETTO	5,000 m
<b>MANUFATTI</b>	
SCAVO PER PIATTAFORMA	1,168 m <sup>2</sup>
SCAVO PER PARETI TRINCEA	0,044 m <sup>2</sup>
RILEVATO PER SCARPATE	0,553 m <sup>2</sup>

SEZIONE N.: 49  
 QT. PROGETTO: 202,808  
 DIST.PROG.: 1175,000  
 DIST.PREC.: 25,000  
 DIST.SUCC.: 25,000



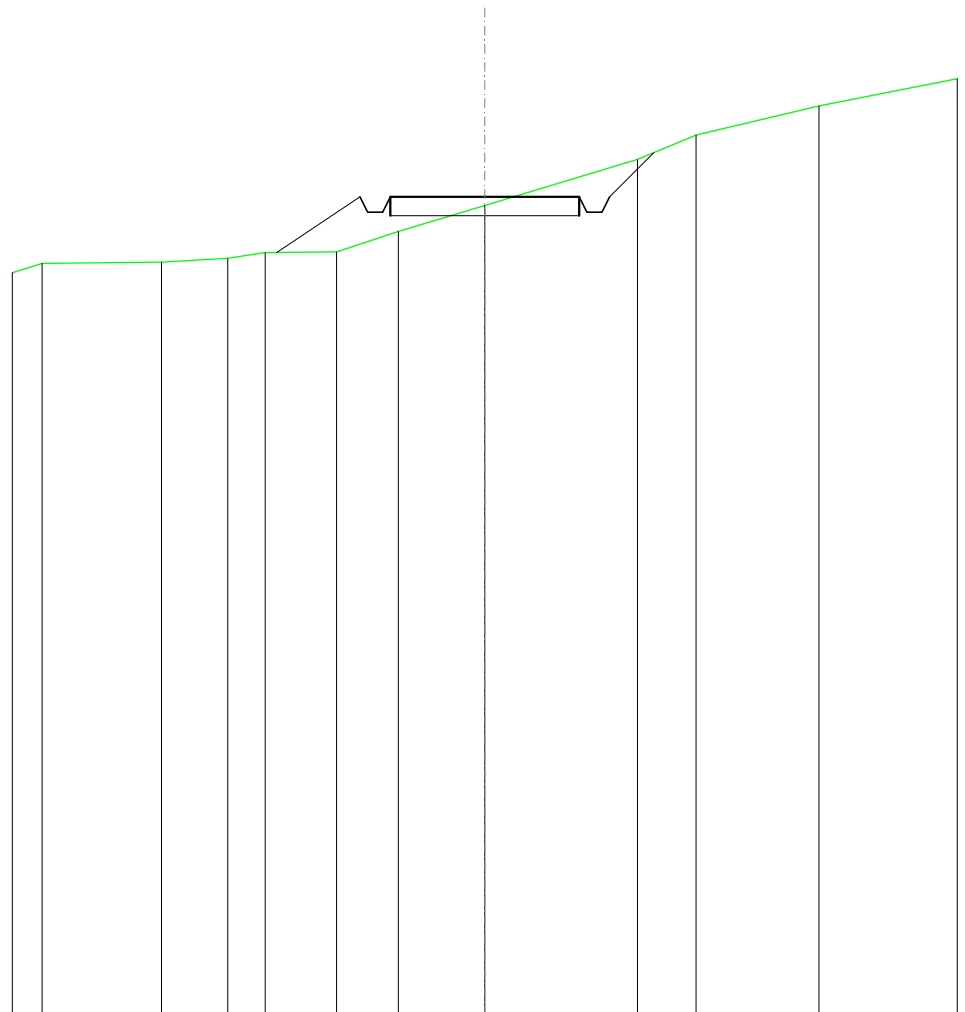
SCALA 1:200

QT.RIF. 180,000

QUOTE TERRENO	201,66 201,66	201,89	201,90 201,91	202,27	202,38	202,52	202,64	203,39	203,83
DIST.PARZIALI TERRENO	3,88	2,28	0,77	1,37	1,68	1,57	1,29	3,49	2,71
QUOTE PROGETTO			201,90	202,81 202,41 202,41 202,81	202,81	202,81	202,81 202,41 202,81 203,14		
DIST. PARZIALI PROGETTO				1,35		5,00			

<b>SCAVI E BONIFICHE</b>	
FOSSO	0,760 m <sup>2</sup>
<b>RILEVATI</b>	
RILEVATO	0,379 m <sup>2</sup>
<b>SOVRASTRUTTURA STRADALE</b>	
CASSONETTO	5,000 m
<b>MANUFATTI</b>	
SCAVO PER PIATTAFORMA	1,758 m <sup>2</sup>
SCAVO PER PARETI TRINCEA	0,434 m <sup>2</sup>
RILEVATO PER SCARPATE	2,187 m <sup>2</sup>

SEZIONE N.: 50  
 QT. PROGETTO: 201,640  
 DIST.PROG.: 1200,000  
 DIST.PREC.: 25,000  
 DIST.SUCC.: 25,000



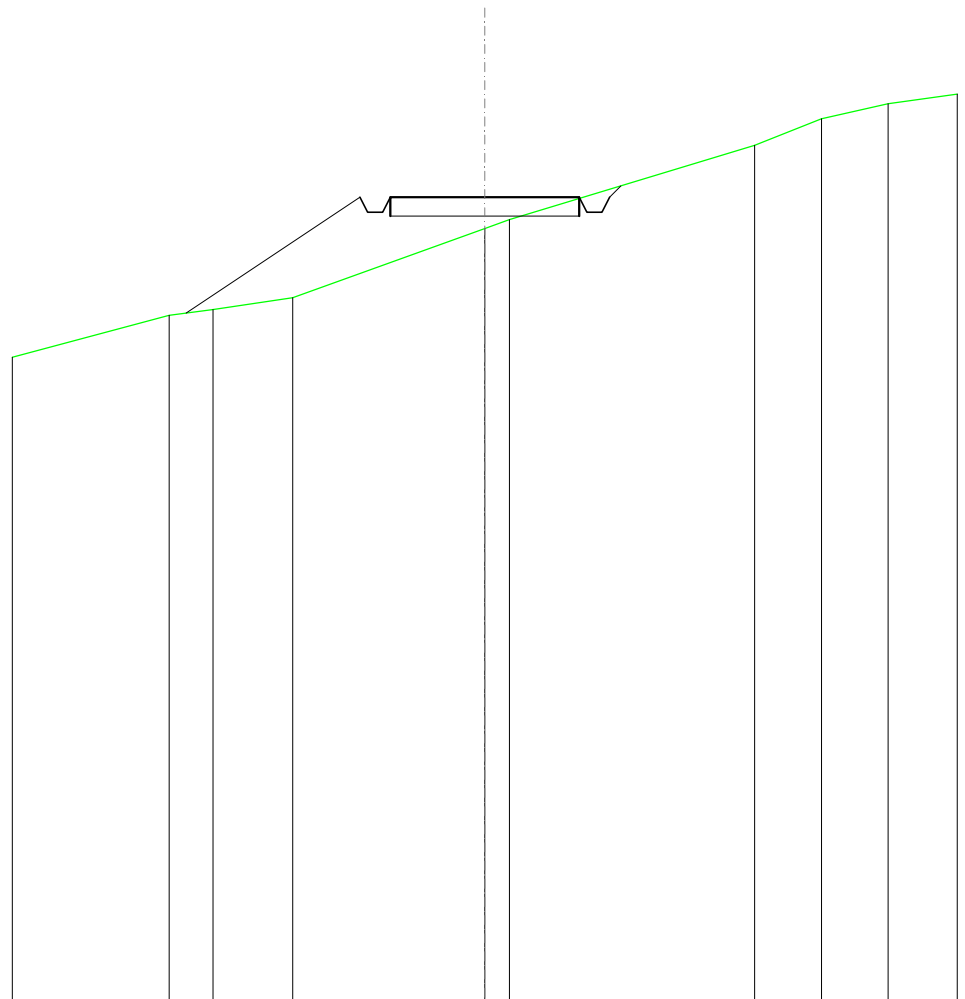
SCALA 1:200

QT.RIF. 180,000

QUOTE TERRENO	199,88	199,92	200,02	200,17	200,19	200,73	201,42	202,63	203,27	204,05
DIST.PARZIALI TERRENO	3,16	1,75	0,88	1,89	1,63	2,29	4,04	1,55	3,25	
QUOTE PROGETTO				200,17	201,64	201,24	201,64	201,64	201,24	202,81
DIST. PARZIALI PROGETTO				2,20			5,00		1,17	

<b>SCAVI E BONIFICHE</b>	
FOSSO	0,308 m <sup>2</sup>
RILEVATI	
RILEVATO	2,117 m <sup>2</sup>
<b>SOVRASTRUTTURA STRADALE</b>	
CASSONETTO	5,000 m
<b>MANUFATTI</b>	
SCAVO PER PIATTAFORMA	0,352 m <sup>2</sup>
SCAVO PER PARETI TRINCEA	0,031 m <sup>2</sup>
RILEVATO PER SCARPATE	6,468 m <sup>2</sup>

SEZIONE N.: 51  
 QT. PROGETTO: 201,240  
 DIST.PROG.: 1225,000  
 DIST.PREC.: 25,000  
 DIST.SUCC.: 25,000



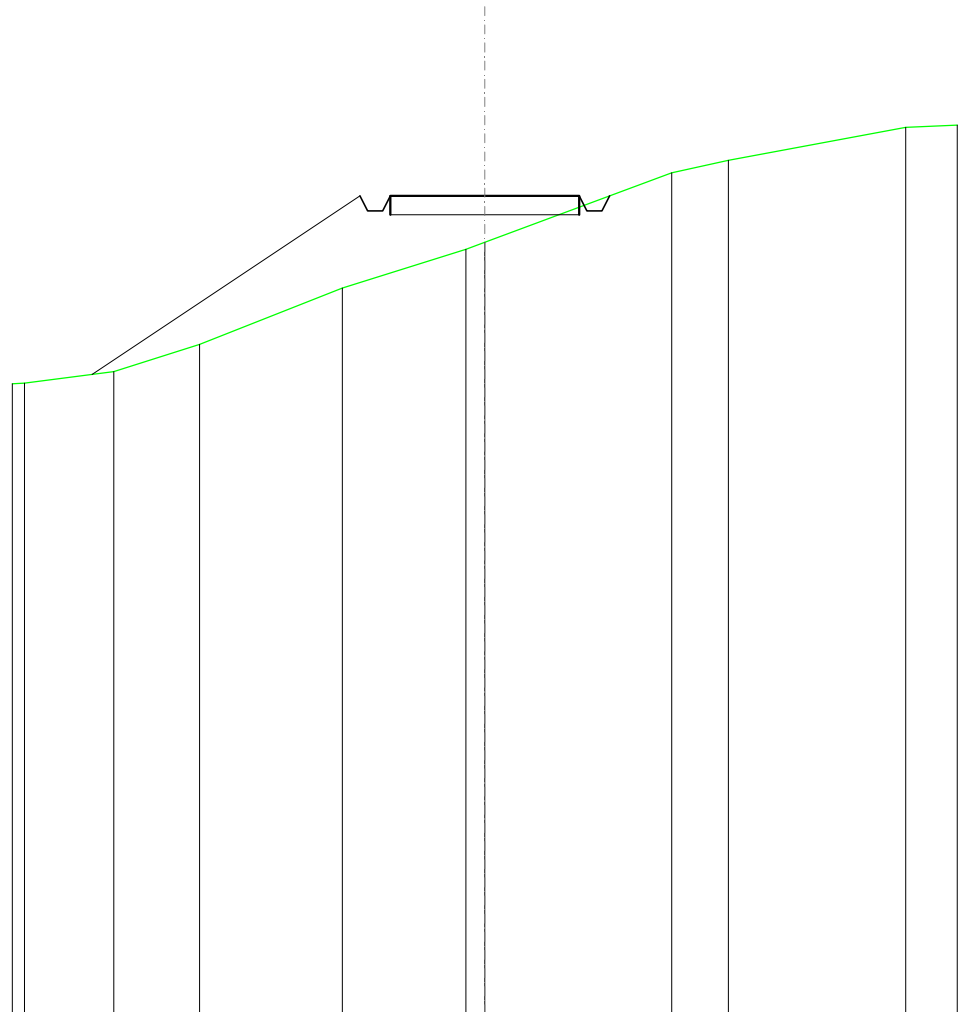
SCALA 1:200

QT.RIF. 180,000

QUOTE TERRENO	198,12	198,26	198,58	200,41	200,64	202,61	203,31	203,71
DIST.PARZIALI TERRENO	1,16	2,11	5,08	0,65	6,48	1,77	1,76	
QUOTE PROGETTO	198,17	200,84	200,84	201,24	200,84	201,24	201,24	201,54
DIST. PARZIALI PROGETTO		4,60		5,00				

<b>SCAVI E BONIFICHE</b>	
FOSSO	0,136 m <sup>2</sup>
<b>RILEVATI</b>	
RILEVATO	3,598 m <sup>2</sup>
<b>SOVRASTRUTTURA STRADALE</b>	
CASSONETTO	5,000 m
<b>MANUFATTI</b>	
SCAVO PER PIATTAFORMA	0,052 m <sup>2</sup>
RILEVATO PER SCARPATE	10,343 m <sup>2</sup>

SEZIONE N.: 52  
 QT. PROGETTO: 201,673  
 DIST.PROG.: 1250,000  
 DIST.PREC.: 25,000  
 DIST.SUCC.: 25,000



SCALA 1:200

QT.RIF. 180,000


QUOTE TERRENO	197,02	197,74	198,23	200,26 200,44	202,28	202,61	203,48
DIST.PARZIALI TERRENO	2,27	3,77	3,27	0,50	4,94	1,50	4,69
QUOTE PROGETTO	196,95		201,67 201,27 201,67	201,67	201,67 201,27 201,67		
DIST. PARZIALI PROGETTO		7,09		5,00			





<b>SCAVI E BONIFICHE</b>	
FOSSO	0,257 m <sup>2</sup>
<b>RILEVATI</b>	
RILEVATO	2,827 m <sup>2</sup>
<b>SOVRASTRUTTURA STRADALE</b>	
CASSONETTO	5,000 m
<b>MANUFATTI</b>	
SCAVO PER PIATTAFORMA	0,294 m <sup>2</sup>
SCAVO PER PARETI TRINCEA	0,012 m <sup>2</sup>
RILEVATO PER SCARPATE	16,712 m <sup>2</sup>

SEZIONE N.: 54  
 QT. PROGETTO: 202,148  
 DIST.PROG.: 1300,000  
 DIST.PREC.: 25,000  
 DIST.SUCC.: 25,000



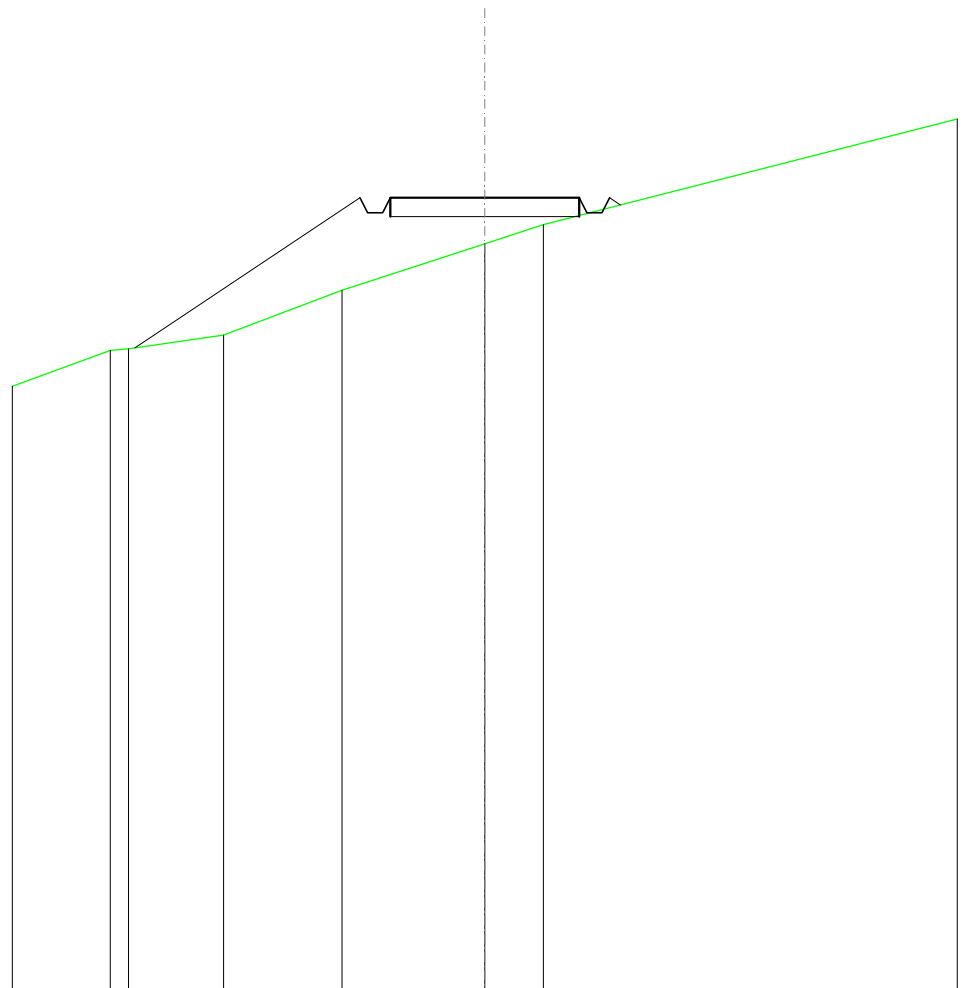
SCALA 1:200

QT.RIF. 180,000

QUOTE TERRENO	196,72 196,73	197,00 197,42	201,28 201,42 201,44	203,71	204,52
DIST.PARZIALI TERRENO	3,13	0,92	6,94	8,07	2,62
QUOTE PROGETTO	196,59	202,15 201,75 201,75 202,15	202,15	202,15 201,75 201,75 202,15 202,33	
DIST. PARZIALI PROGETTO	8,33	5,00			

<b>SCAVI E BONIFICHE</b>	
FOSSO	0,014 m <sup>2</sup>
<b>RILEVATI</b>	
RILEVATO	3,629 m <sup>2</sup>
<b>SOVRASTRUTTURA STRADALE</b>	
CASSONETTO	5,000 m
<b>MANUFATTI</b>	
SCAVO PER PIATTAFORMA	0,001 m <sup>2</sup>
RILEVATO PER SCARPATE	9,351 m <sup>2</sup>

SEZIONE N.: 55  
 QT. PROGETTO: 200,934  
 DIST.PROG.: 1325,000  
 DIST.PREC.: 25,000  
 DIST.SUCC.: 25,000



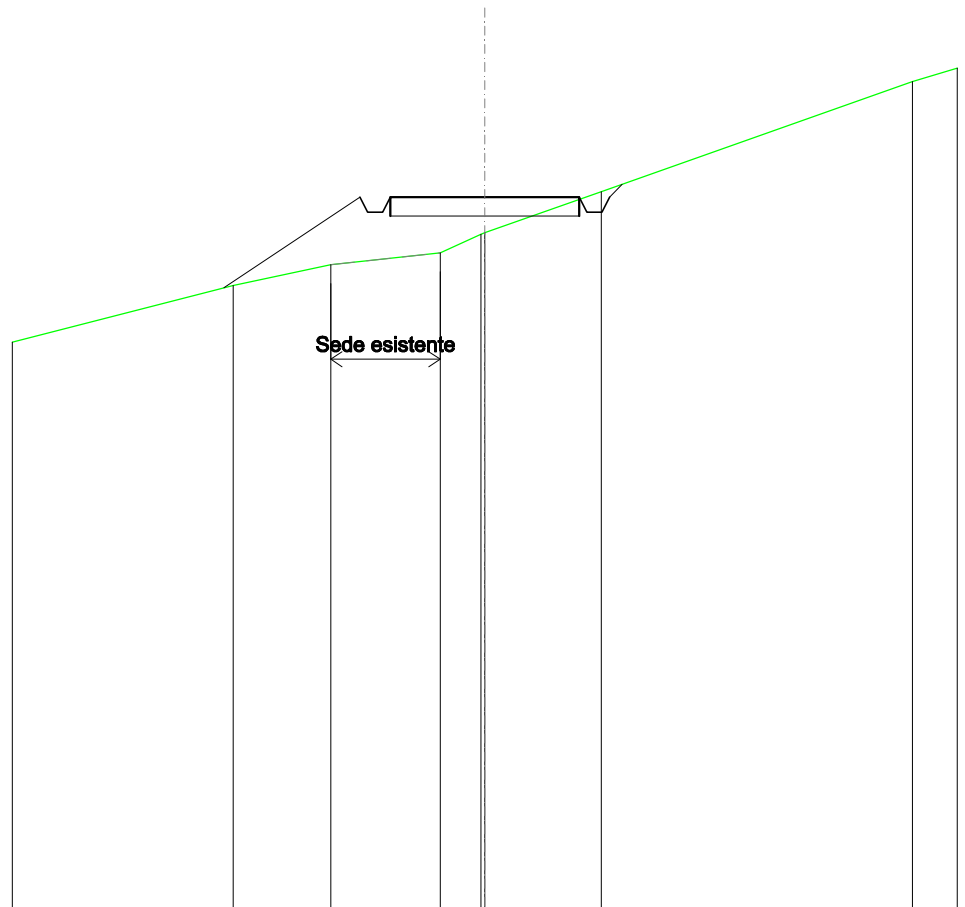
SCALA 1:200

QT.RIF. 180,000

QUOTE TERRENO	196,89 196,94	197,30	198,49	199,71	200,22
DIST.PARZIALI TERRENO		2,51	3,13	3,78	1,55
QUOTE PROGETTO	196,96		200,93 200,53 200,53 200,93	200,93	200,93 200,53 200,53 200,93 200,74
DIST. PARZIALI PROGETTO		5,96		5,00	

<b>SCAVI E BONIFICHE</b>	
FOSSO	0,301 m <sup>2</sup>
<b>RILEVATI</b>	
RILEVATO	2,501 m <sup>2</sup>
<b>SOVRASTRUTTURA STRADALE</b>	
CASSONETTO	5,000 m
<b>MANUFATTI</b>	
SCAVO PER PIATTAFORMA	0,268 m <sup>2</sup>
SCAVO PER PARETI TRINCEA	0,036 m <sup>2</sup>
RILEVATO PER SCARPATE	4,024 m <sup>2</sup>

SEZIONE N.: 56  
 QT. PROGETTO: 198,861  
 DIST.PROG.: 1350,000  
 DIST.PREC.: 25,000  
 DIST.SUCC.: 25,000



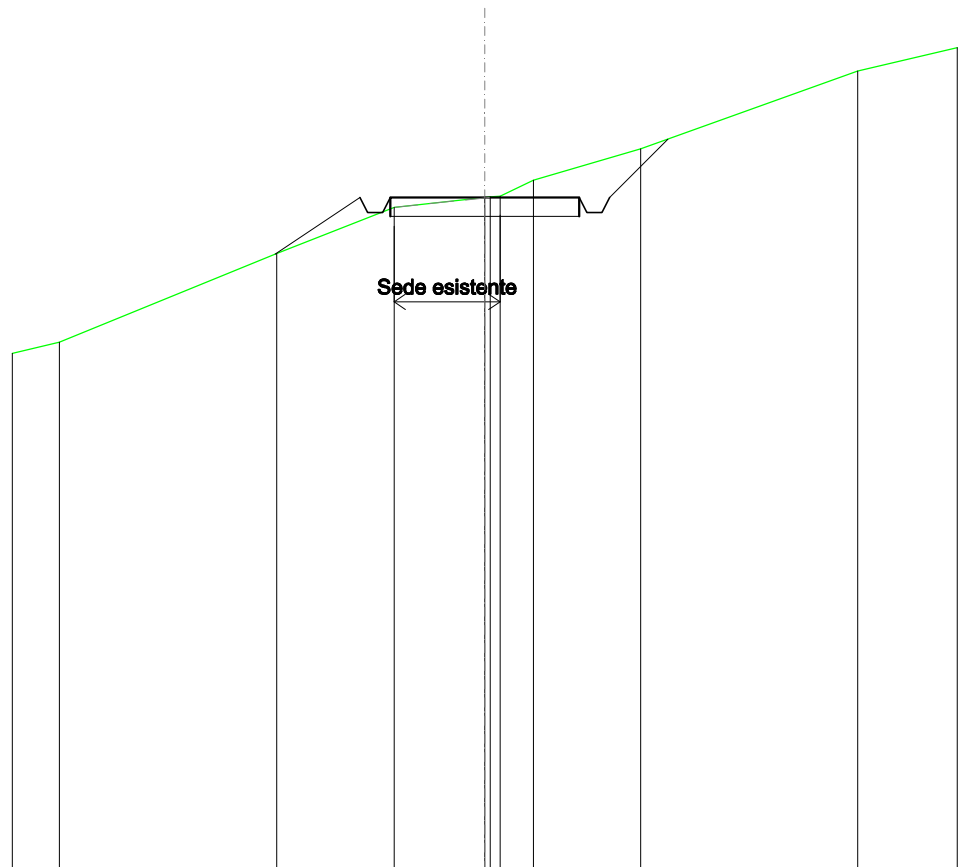
SCALA 1:200

QT.RIF. 180,000

QUOTE TERRENO	196,52	197,07	197,38	197,88	197,92	199,00	201,92
DIST.PARZIALI TERRENO		2,58	2,90	1,08	3,08		8,23
QUOTE PROGETTO	196,46	198,86	198,46	198,86	198,86	198,46	199,20
DIST. PARZIALI PROGETTO		3,60		5,00			

<b>SCAVI E BONIFICHE</b>	
FOSSO	0,981 m <sup>2</sup>
<b>SOVRASTRUTTURA STRADALE</b>	
CASSONETTO	5,000 m
<b>MANUFATTI</b>	
SCAVO PER PIATTAFORMA	3,142 m <sup>2</sup>
SCAVO PER PARETI TRINCEA	0,784 m <sup>2</sup>
RILEVATO PER SCARPATE	0,818 m <sup>2</sup>

SEZIONE N.: 57  
 QT. PROGETTO: 197,794  
 DIST.PROG.: 1375,000  
 DIST.PREC.: 25,000  
 DIST.SUCC.: 25,000



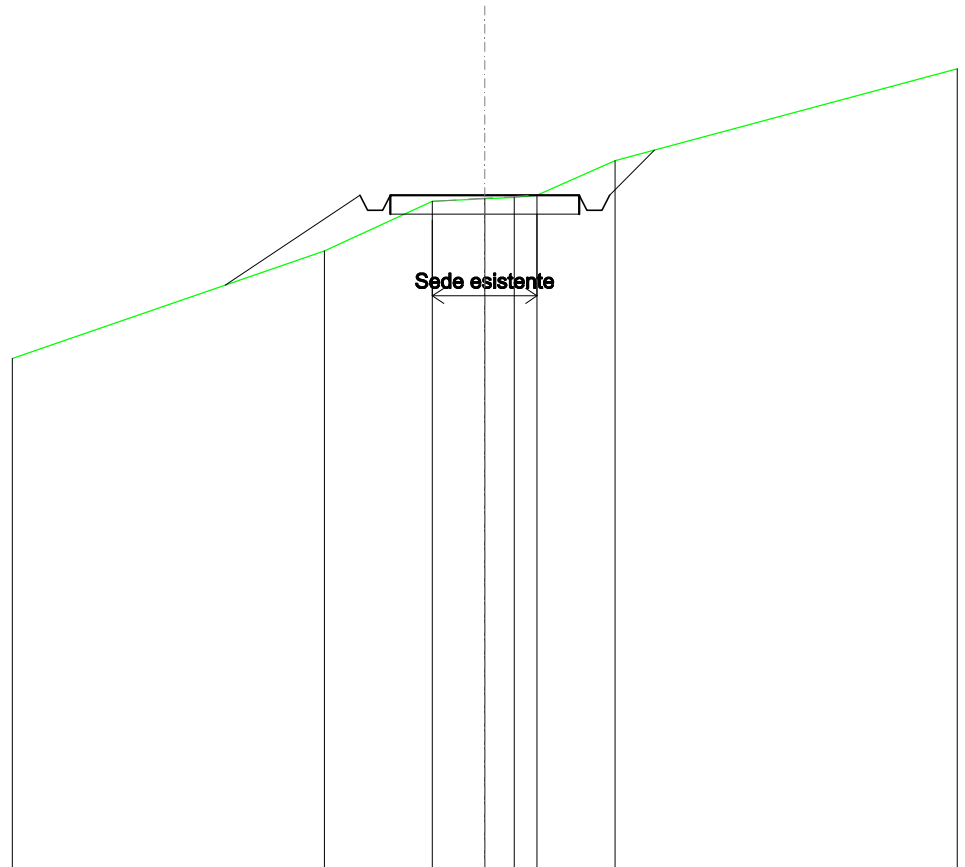
SCALA 1:200

QT.RIF. 180,000

QUOTE TERRENO	193,96	196,31	197,53	197,79	197,81	197,82	198,25	199,08	201,14
DIST.PARZIALI TERRENO		5,75	3,10	2,40	0,88		2,84	5,74	
QUOTE PROGETTO		196,30	197,79	197,39	197,39	197,79	197,39	197,79	199,34
DIST. PARZIALI PROGETTO			2,24		5,00			1,54	

<b>SCAVI E BONIFICHE</b>	
FOSSO	0,775 m <sup>2</sup>
<b>RILEVATI</b>	
RILEVATO	0,034 m <sup>2</sup>
<b>SOVRASTRUTTURA STRADALE</b>	
CASSONETTO	5,000 m
<b>MANUFATTI</b>	
SCAVO PER PIATTAFORMA	2,072 m <sup>2</sup>
SCAVO PER PARETI TRINCEA	0,514 m <sup>2</sup>
RILEVATO PER SCARPATE	2,454 m <sup>2</sup>

SEZIONE N.: 58  
 QT. PROGETTO: 197,855  
 DIST.PROG.: 1400,000  
 DIST.PREC.: 25,000  
 DIST.SUCC.: 25,000



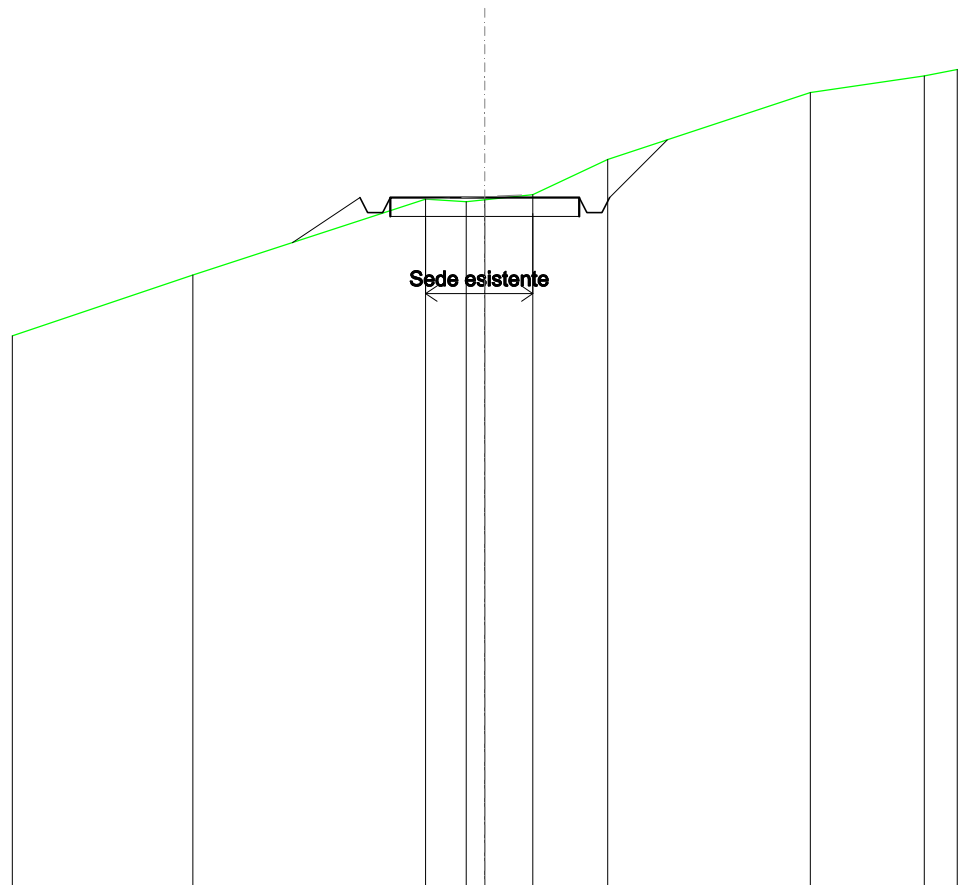
SCALA 1:200

QT.RIF. 180,000

QUOTE TERRENO		196,38	197,69	197,75	197,79	197,85	198,76
DIST.PARZIALI TERRENO			2,86	1,38	0,78	0,60	2,06
QUOTE PROGETTO	195,47	197,85	197,45	197,45	197,85	197,45	197,85
DIST. PARZIALI PROGETTO		3,57			5,00		1,19
							199,04

<b>SCAVI E BONIFICHE</b>	
FOSSO	0,910 m <sup>2</sup>
<b>SOVRASTRUTTURA STRADALE</b>	
CASSONETTO	5,000 m
<b>MANUFATTI</b>	
SCAVO PER PIATTAFORMA	2,646 m <sup>2</sup>
SCAVO PER PARETI TRINCEA	0,775 m <sup>2</sup>
RILEVATO PER SCARPATE	0,691 m <sup>2</sup>

SEZIONE N.: 59  
 QT. PROGETTO: 198,269  
 DIST.PROG.: 1425,000  
 DIST.PREC.: 25,000  
 DIST.SUCC.: 25,000



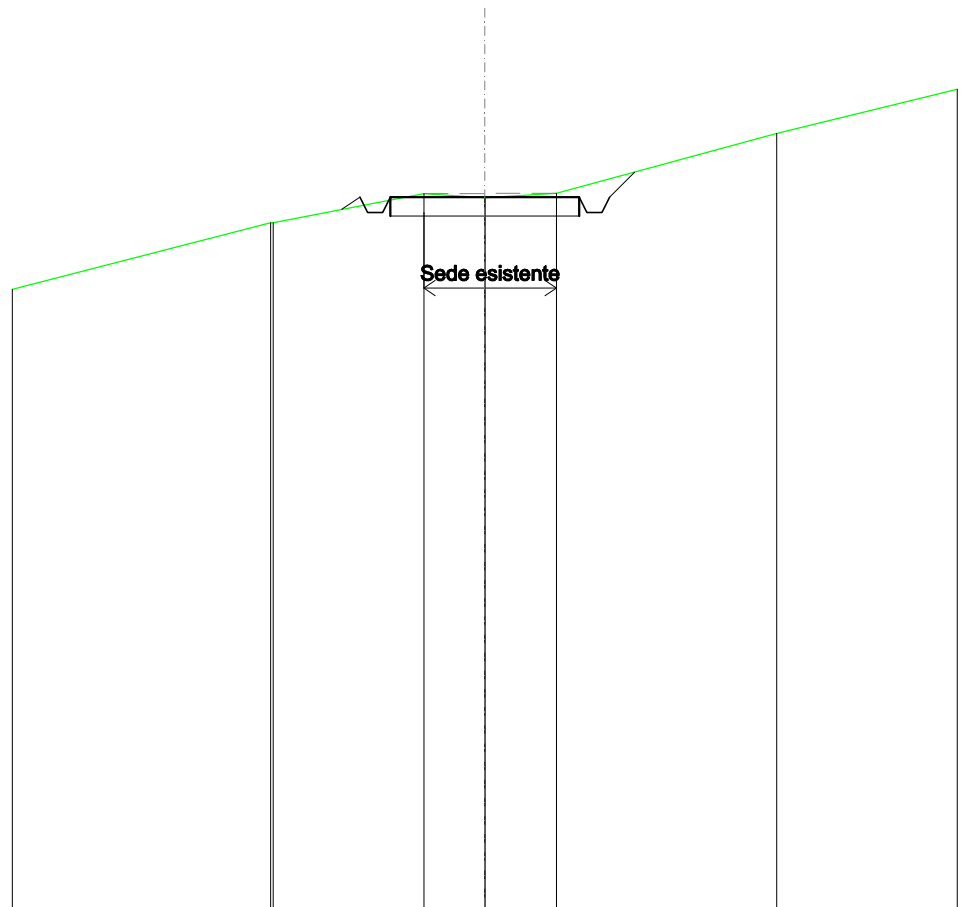
SCALA 1:200

QT.RIF. 180,000

QUOTE TERRENO		196,22			196,23	198,16	198,21	198,35	199,27		201,04	201,49
DIST.PARZIALI TERRENO			6,16		1,07	0,49	1,27	1,98	5,36		3,01	
QUOTE PROGETTO			197,07	198,27	197,87	197,87	198,27	198,27	197,87	197,87	198,27	199,79
DIST. PARZIALI PROGETTO			1,79			5,00			1,52			

<b>SCAVI E BONIFICHE</b>	
FOSSO	0,673 m <sup>2</sup>
<b>SOVRASTRUTTURA STRADALE</b>	
CASSONETTO	5,000 m
<b>MANUFATTI</b>	
SCAVO PER PIATTAFORMA	2,770 m <sup>2</sup>
SCAVO PER PARETI TRINCEA	0,162 m <sup>2</sup>
RILEVATO PER SCARPATE	0,069 m <sup>2</sup>

SEZIONE N.: 60  
 QT. PROGETTO: 198,856  
 DIST.PROG.: 1450,000  
 DIST.PREC.: 25,000  
 DIST.SUCC.: 25,000



SCALA 1:200

QT.RIF. 180,000

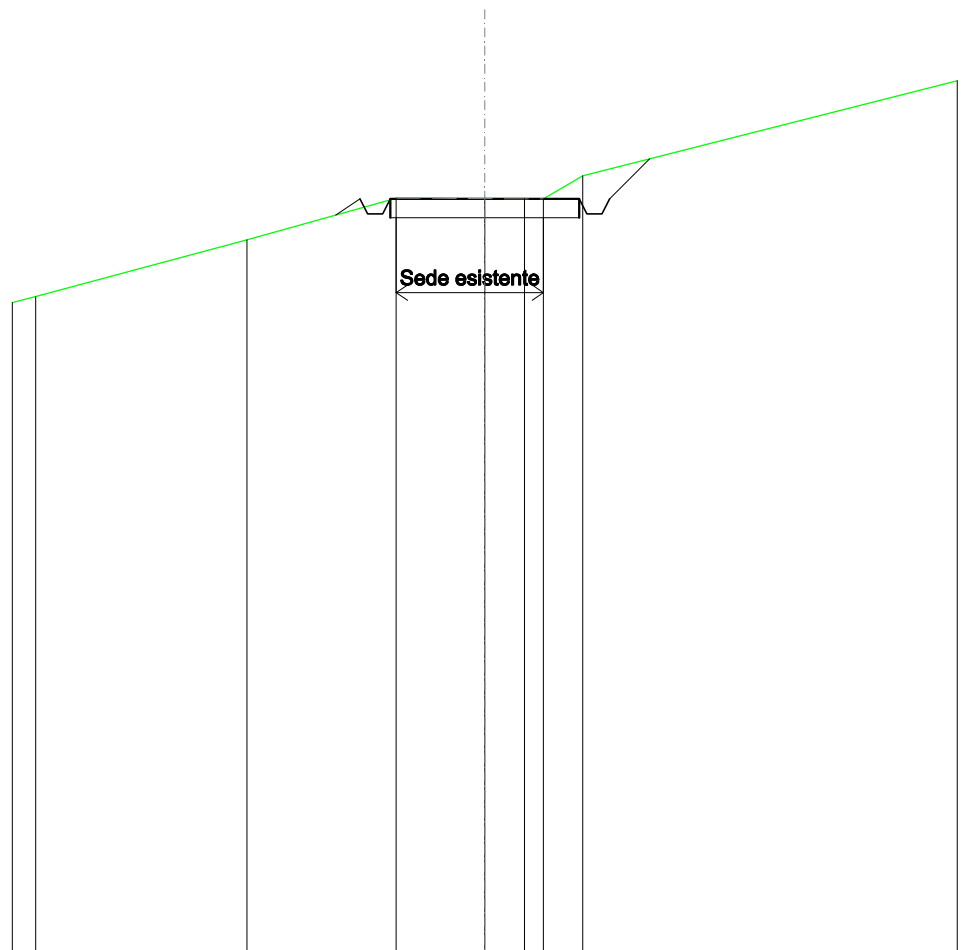
QUOTE TERRENO	198,18 198,18	198,95	198,84 198,84	198,96	200,54
DIST.PARZIALI TERRENO		3,98	1,61	1,88	5,83
QUOTE PROGETTO	198,53 198,86 198,46 198,46 198,56	198,86	198,86	198,86 198,46 198,86 198,52	
DIST. PARZIALI PROGETTO			5,00	0,67	





<b>SCAVI E BONIFICHE</b>	
FOSSO	0,933 m <sup>2</sup>
<b>SOVRASTRUTTURA STRADALE</b>	
CASSONETTO	5,000 m
<b>MANUFATTI</b>	
SCAVO PER PIATTAFORMA	2,799 m <sup>2</sup>
SCAVO PER PARETI TRINCEA	0,418 m <sup>2</sup>
RILEVATO PER SCARPATE	0,094 m <sup>2</sup>

SEZIONE N.: 62  
 QT. PROGETTO: 199,951  
 DIST.PROG.: 1500,000  
 DIST.PREC.: 25,000  
 DIST.SUCC.: 25,000



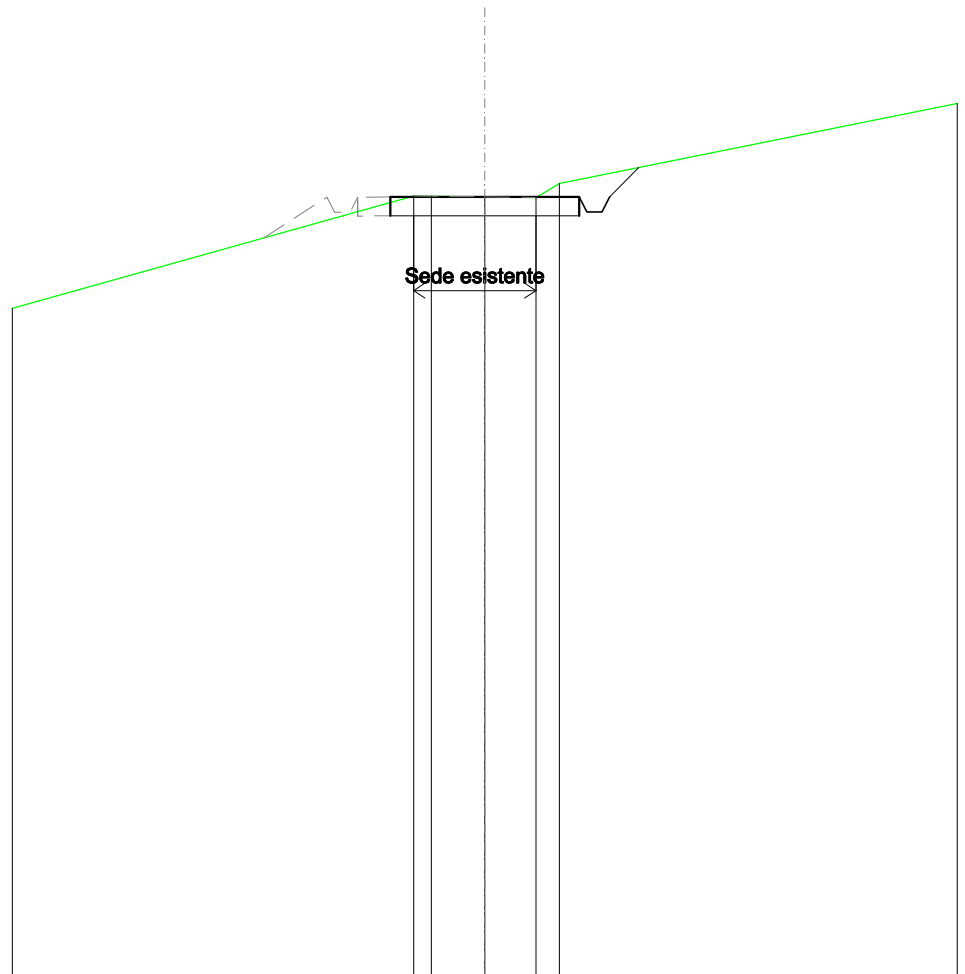
SCALA 1:200

QT.RIF. 180,000

QUOTE TERRENO	197,37	198,87	199,97	199,96	199,95	199,95	200,56
DIST.PARZIALI TERRENO	5,58	3,95	2,34	1,05	0,50	1,04	
QUOTE PROGETTO			199,52	199,95	199,95	199,95	201,01
DIST. PARZIALI PROGETTO			0,64		5,00	1,06	

<b>SCAVI E BONIFICHE</b>	
FOSSO	0,669 m <sup>2</sup>
<b>SOVRASTRUTTURA STRADALE</b>	
CASSONETTO	5,000 m
<b>MANUFATTI</b>	
SCAVO PER PIATTAFORMA	2,784 m <sup>2</sup>
SCAVO PER PARETI TRINCEA	0,238 m <sup>2</sup>

SEZIONE N.: 63  
 QT. PROGETTO: 200,639  
 DIST.PROG.: 1525,000  
 DIST.PREC.: 25,000  
 DIST.SUCC.: 25,000



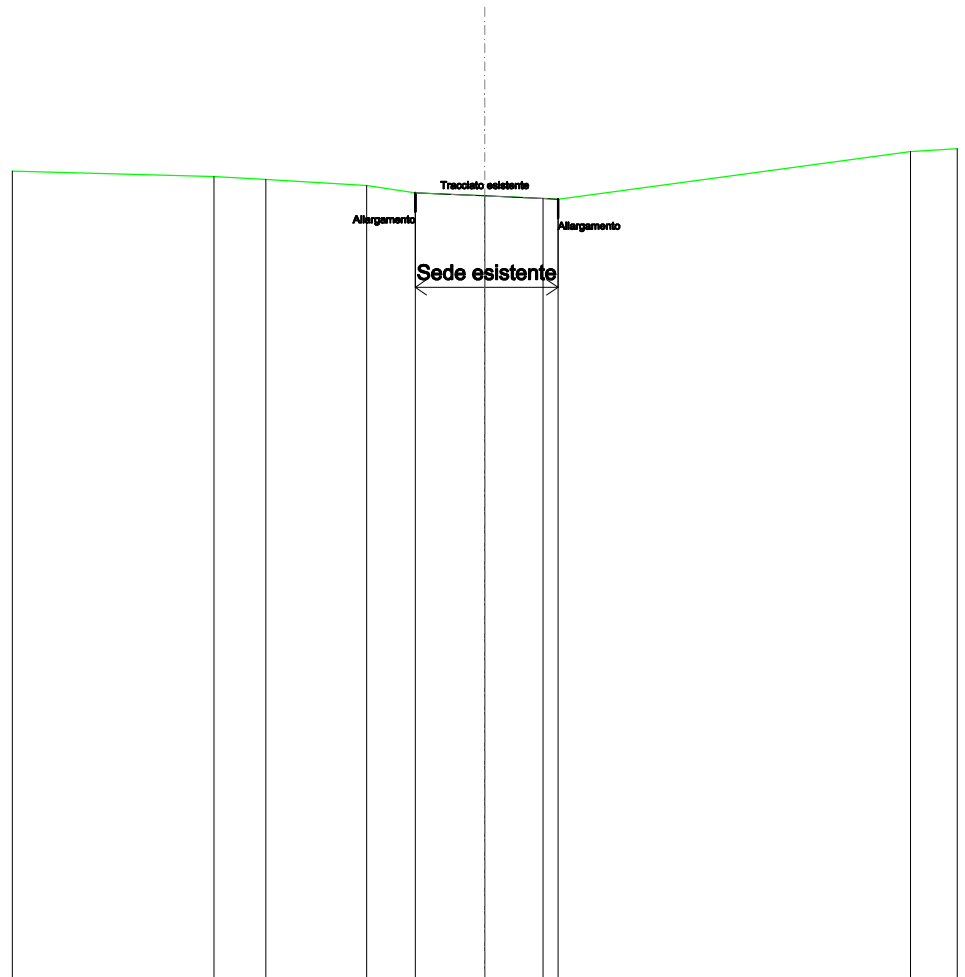
SCALA 1:200

QT.RIF. 180,000

QUOTE TERRENO		200,66	200,66	200,64	200,62	200,99
DIST.PARZIALI TERRENO			1,41	1,35	0,62	
QUOTE PROGETTO		200,64		200,64	200,64	200,24
DIST. PARZIALI PROGETTO					0,77	201,41

MANUFATTI	
SCAVO PER PIATTAFORMA	0,005 m <sup>2</sup>

SEZIONE N.: 64  
 QT. PROGETTO: 200,729  
 DIST.PROG.: 1550,000  
 DIST.PREC.: 25,000  
 DIST.SUCC.: 25,000



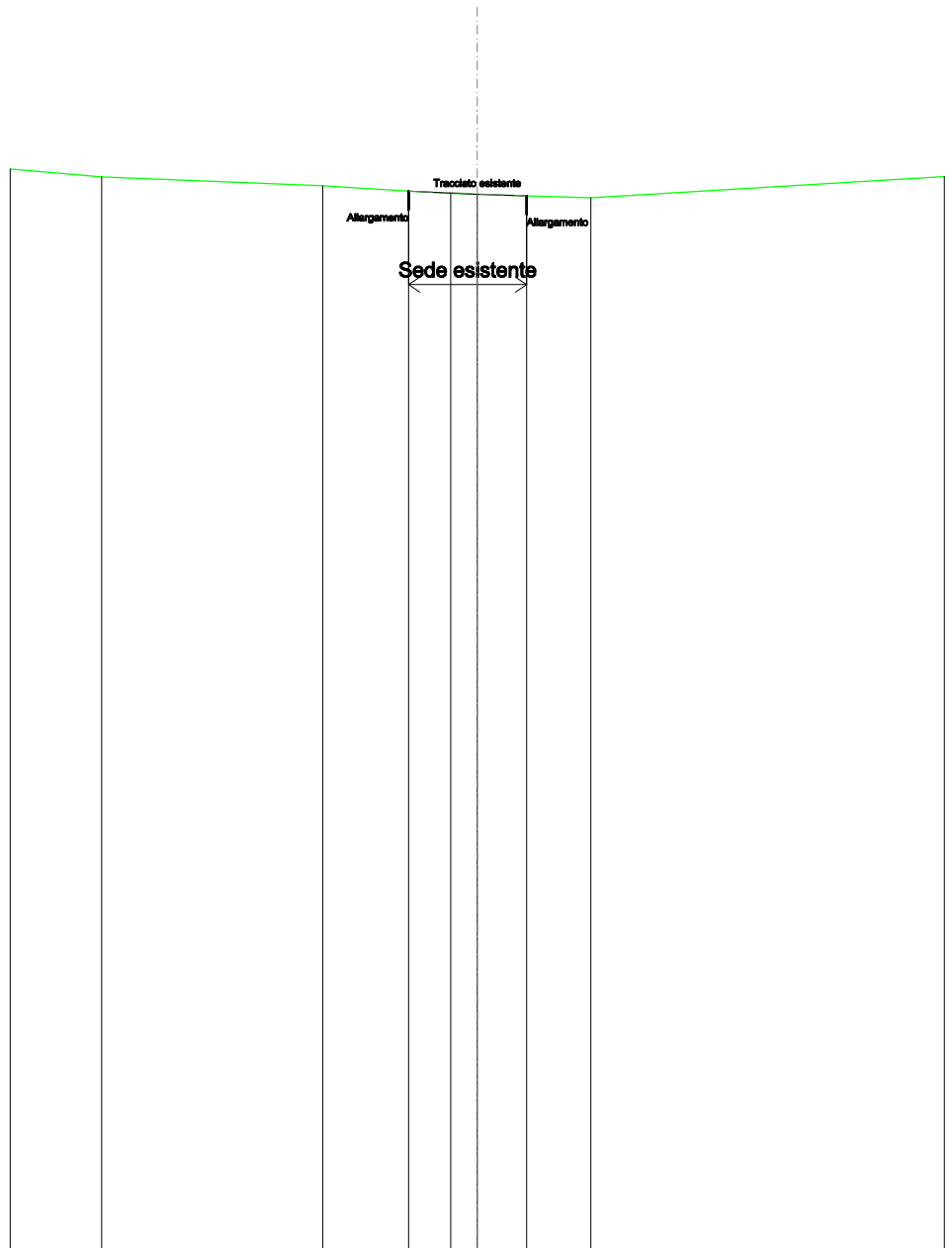
SCALA 1:200

QT.RIF. 180,000

QUOTE TERRENO	201,25	201,18	201,01	200,82	200,75	200,68	200,66	201,92
DIST.PARZIALI TERRENO	1,37	2,67	1,28	1,84	1,54	9,32		
QUOTE PROGETTO				200,82		200,66		
DIST. PARZIALI PROGETTO					3,78			

RILEVATI	
RILEVATO	0,007 m <sup>2</sup>

SEZIONE N.: 65  
 QT. PROGETTO: 198,269  
 DIST.PROG.: 1575,000  
 DIST.PREC.: 25,000



SCALA 1:200

QT.RIF. 170,000

QUOTE TERRENO	198,73	198,49	198,35	198,29	198,27	198,22	198,17
DIST.PARZIALI TERRENO	5,92	2,29	1,13	0,71	1,32	1,71	
QUOTE PROGETTO			198,35			198,22	
DIST. PARZIALI PROGETTO				3,16			