

REGIONE  
CALABRIA



PROVINCIA DI  
COSENZA



Committente: **Kosmo Wind s.r.l.**  
via Sardegna 40  
00187 Roma(RM)  
P.IVA/C.F. 16799741000

Documento:

## PROGETTO DEFINITIVO

Titolo del Progetto:

## PARCO EOLICO "SAN COSMO"

Elaborato:

## Sezioni trasversali Asse 07\_AD

ID PROGETTO:	DISCIPLINA:	CAPITOLO:	TIPO:	REVISIONE:	SCALA:	FORMATO:
IT-VesScO-Gem	CW	RD	DW	0	1:200	VARIE
NOME FILE:	IT-VesScO-Gem-CW-RD-DW-06.07-Rev.0_Sezioni trasversali Asse 07_AD					

Progettazione:



Ing. Saverio Pagliuso

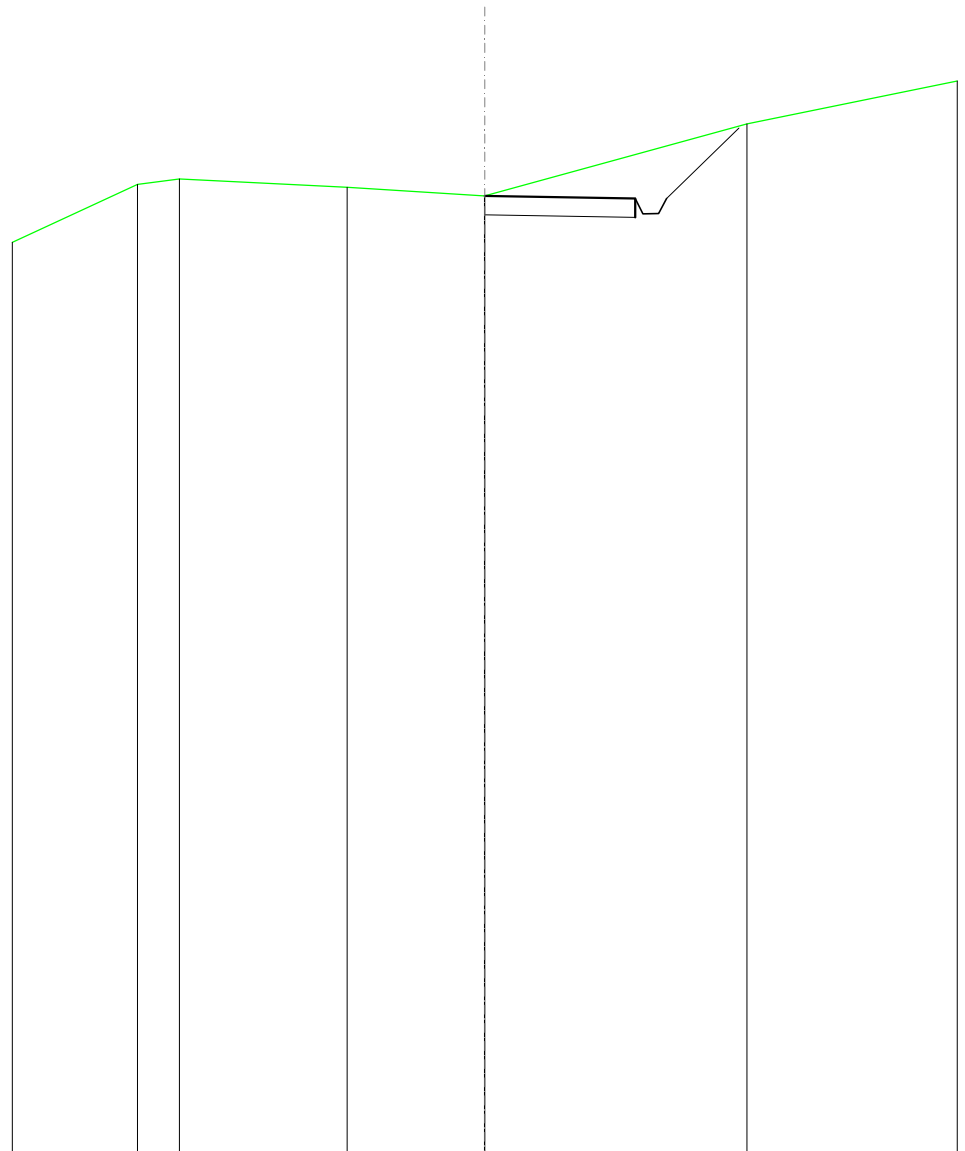
Ing. Mario Francesco Perri

Ing. Giorgio Salatino

Rev:	Data Revisione	Descrizione Revisione	Redatto	Controllato	Approvato
00	GIUGNO 2023	PRIMA EMISSIONE	GEMSA	GEMSA	Kosmo Wind S.r.l.

<b>SCAVI E BONIFICHE</b>	
FOSSO	1,303 m <sup>2</sup>
<b>SOVRASTRUTTURA STRADALE</b>	
CASSONETTO	3,986 m
<b>MANUFATTI</b>	
SCAVO PER PIATTAFORMA	4,316 m <sup>2</sup>
SCAVO PER PARETI TRINCEA	1,385 m <sup>2</sup>

SEZIONE N.: 1  
 QT. PROGETTO: 145,340  
 DIST.PROG.: 0,000  
 DIST.SUCC.: 25,000



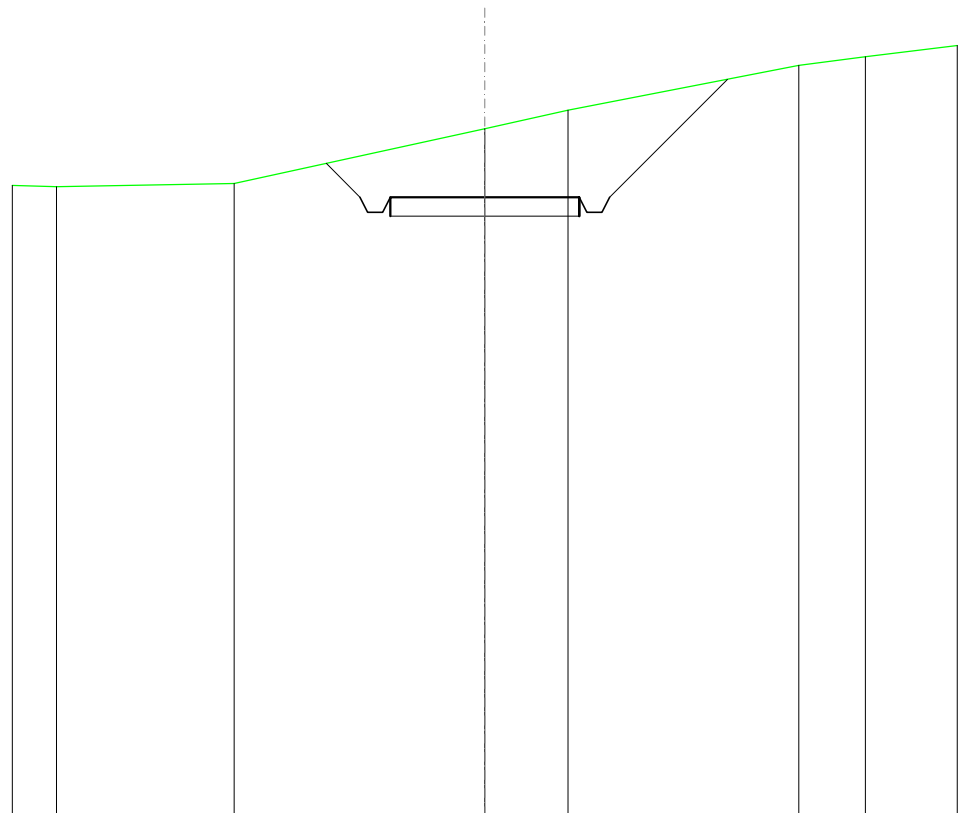
SCALA 1:200

QT.RIF. 120,000

QUOTE TERRENO	145,65	145,79	145,57	145,34	145,34	147,25
DIST.PARZIALI TERRENO	1,11	4,43	3,64	6,93		
QUOTE PROGETTO				145,35	145,34	145,34
DIST. PARZIALI PROGETTO				145,27	144,87	144,87
				145,28	1,91	

<b>SCAVI E BONIFICHE</b>	
FOSSO	3,369 m <sup>2</sup>
<b>SOVRASTRUTTURA STRADALE</b>	
CASSONETTO	5,000 m
<b>MANUFATTI</b>	
SCAVO PER PIATTAFORMA	11,571 m <sup>2</sup>
SCAVO PER PARETI TRINCEA	4,401 m <sup>2</sup>

SEZIONE N.: 2  
 QT. PROGETTO: 146,370  
 DIST.PROG.: 25,000  
 DIST.PREC.: 25,000  
 DIST.SUCC.: 25,000




SCALA 1:200

QT.RIF. 130,000

QUOTE TERRENO	146,65	146,73	148,18	148,67	149,85	150,08
DIST.PARZIALI TERRENO	4,71	6,63	2,21	6,10	1,76	
QUOTE PROGETTO			146,37	146,37	149,49	
DIST. PARZIALI PROGETTO			5,00	3,12		

<b>SCAVI E BONIFICHE</b>	
FOSSO	1,356 m <sup>2</sup>
<b>SOVRASTRUTTURA STRADALE</b>	
CASSONETTO	5,000 m
<b>MANUFATTI</b>	
SCAVO PER PIATTAFORMA	5,178 m <sup>2</sup>
SCAVO PER PARETI TRINCEA	1,170 m <sup>2</sup>
RILEVATO PER SCARPATE	0,112 m <sup>2</sup>

SEZIONE N.: 3  
 QT. PROGETTO: 148,650  
 DIST.PROG.: 50,000  
 DIST.PREC.: 25,000  
 DIST.SUCC.: 25,000



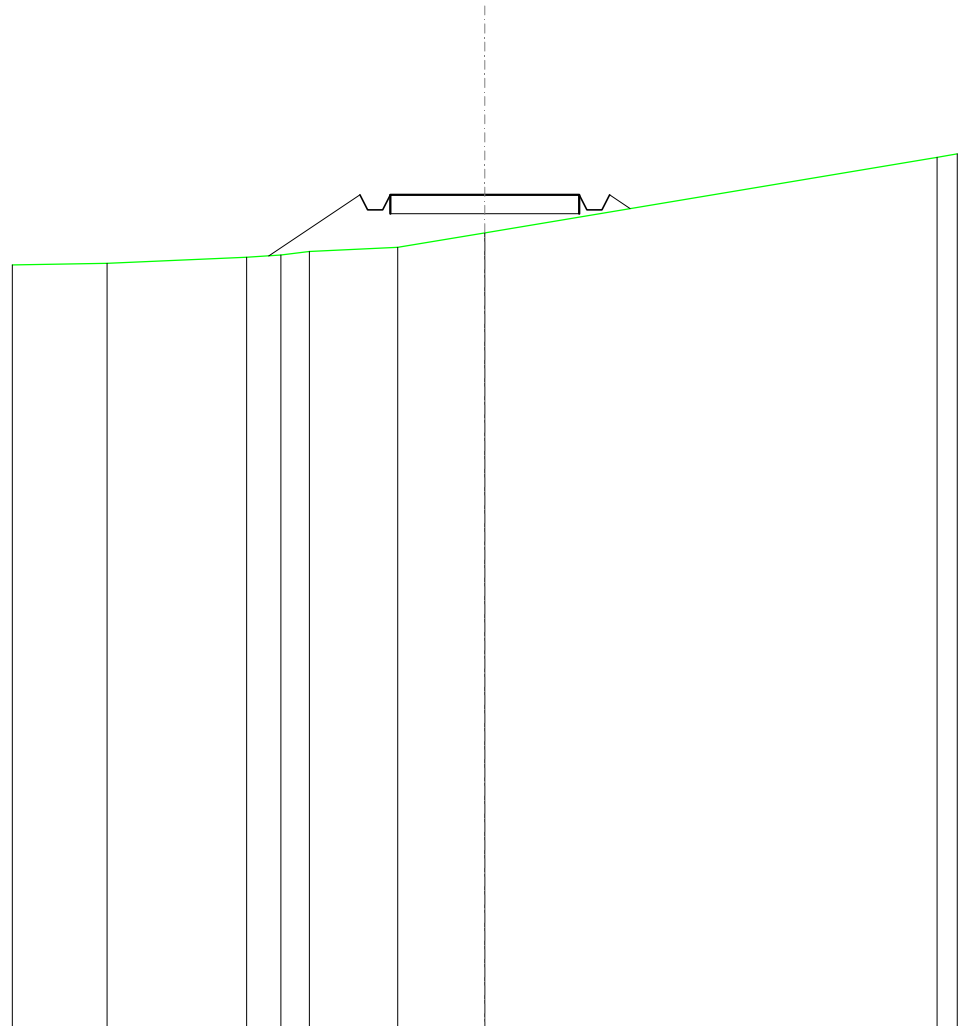
SCALA 1:200

QT.RIF. 130,000

QUOTE TERRENO	148,09 148,21	148,10	148,08	149,19	150,08	151,34
DIST.PARZIALI TERRENO	4,38	2,41	4,48	3,63	6,08	
QUOTE PROGETTO			148,21 148,65 148,25 148,25 148,65	148,65	148,65 148,25 148,65	150,37
DIST. PARZIALI PROGETTO			0,66	5,00	1,72	

<b>RILEVATI</b>	
RILEVATO	2,522 m <sup>2</sup>
<b>SOVRASTRUTTURA STRADALE</b>	
CASSONETTO	5,000 m
<b>MANUFATTI</b>	
RILEVATO PER SCARPATE	2,895 m <sup>2</sup>

SEZIONE N.: 4  
 QT. PROGETTO: 152,067  
 DIST.PROG.: 75,000  
 DIST.PREC.: 25,000  
 DIST.SUCC.: 25,000



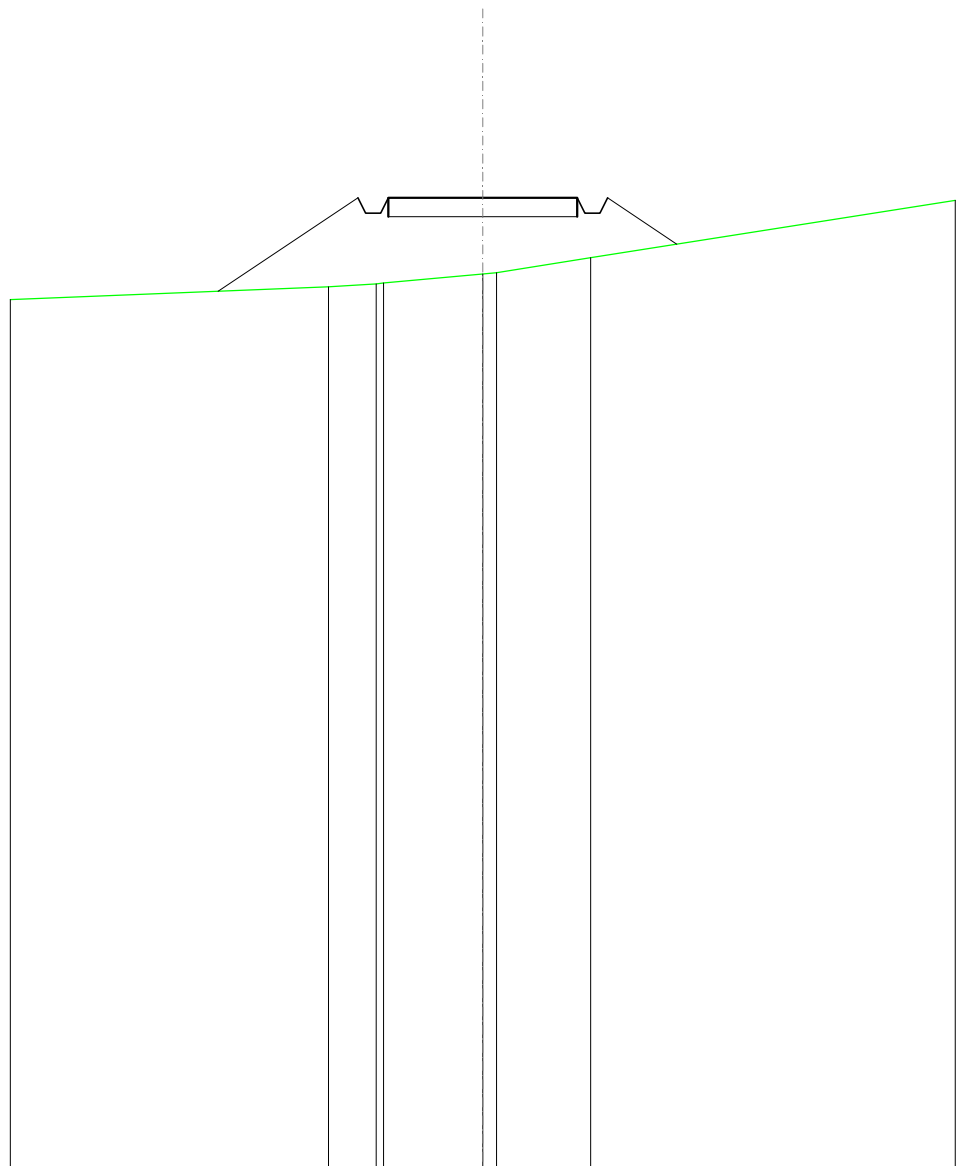
SCALA 1:200

QT.RIF. 130,000

QUOTE TERRENO	150,26	150,42	150,47	150,57	150,68	151,06	153,06
DIST.PARZIALI TERRENO	3,69	0,91	0,75	2,34	2,30	11,96	
QUOTE PROGETTO		150,45	152,07	151,67	151,67	152,07	152,07
DIST. PARZIALI PROGETTO		2,42				5,00	0,54

<b>RILEVATI</b>	
RILEVATO	7,392 m <sup>2</sup>
<b>SOVRASTRUTTURA STRADALE</b>	
CASSONETTO	5,000 m
<b>MANUFATTI</b>	
RILEVATO PER SCARPATE	8,275 m <sup>2</sup>

SEZIONE N.: 5  
 QT. PROGETTO: 155,689  
 DIST.PROG.: 100,000  
 DIST.PREC.: 25,000  
 DIST.SUCC.: 25,000



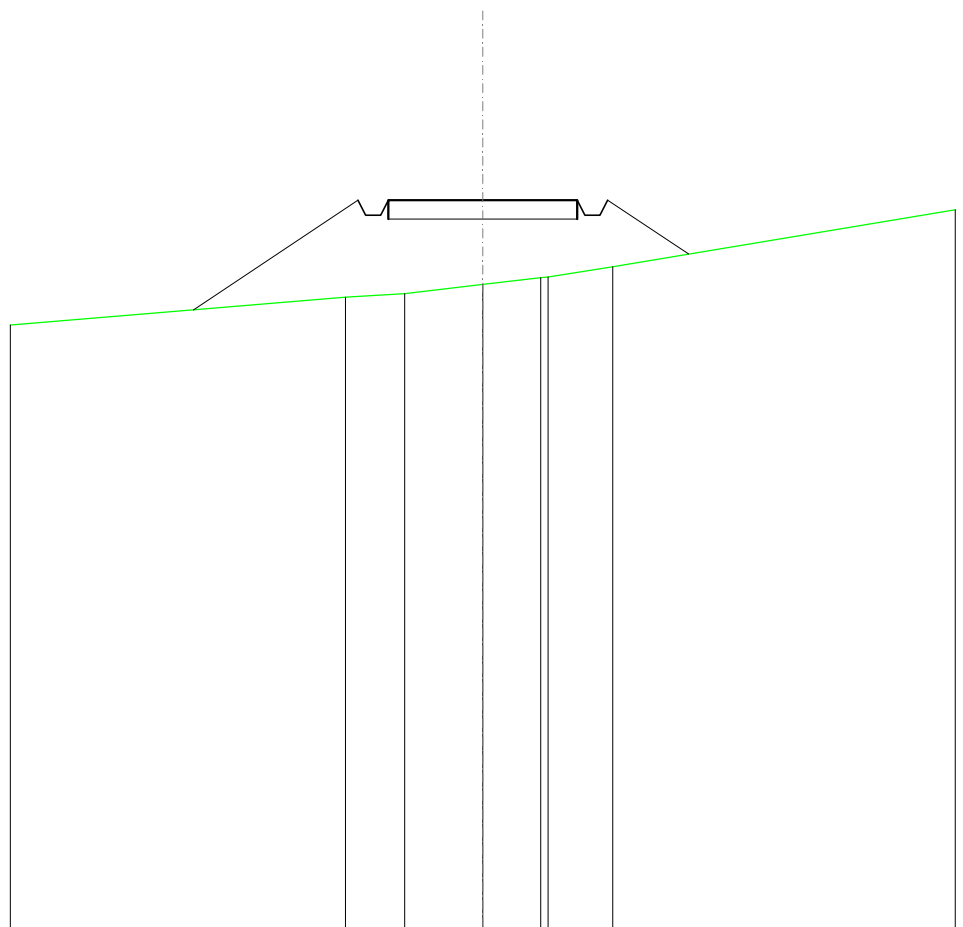
SCALA 1:200

QT.RIF. 130,000

QUOTE TERRENO			153,33		153,42	153,44		153,68	153,71		154,11	
DIST.PARZIALI TERRENO			1,28		2,62		2,48					
QUOTE PROGETTO	153,22		155,69	155,29	155,29	155,69		155,69		155,69	155,29	154,47
DIST. PARZIALI PROGETTO		3,71					5,00				1,83	

<b>RILEVATI</b>	
RILEVATO	8,649 m <sup>2</sup>
<b>SOVRASTRUTTURA STRADALE</b>	
CASSONETTO	5,000 m
<b>MANUFATTI</b>	
RILEVATO PER SCARPATE	10,483 m <sup>2</sup>

SEZIONE N.: 6  
 QT. PROGETTO: 159,311  
 DIST.PROG.: 125,000  
 DIST.PREC.: 25,000  
 DIST.SUCC.: 25,000



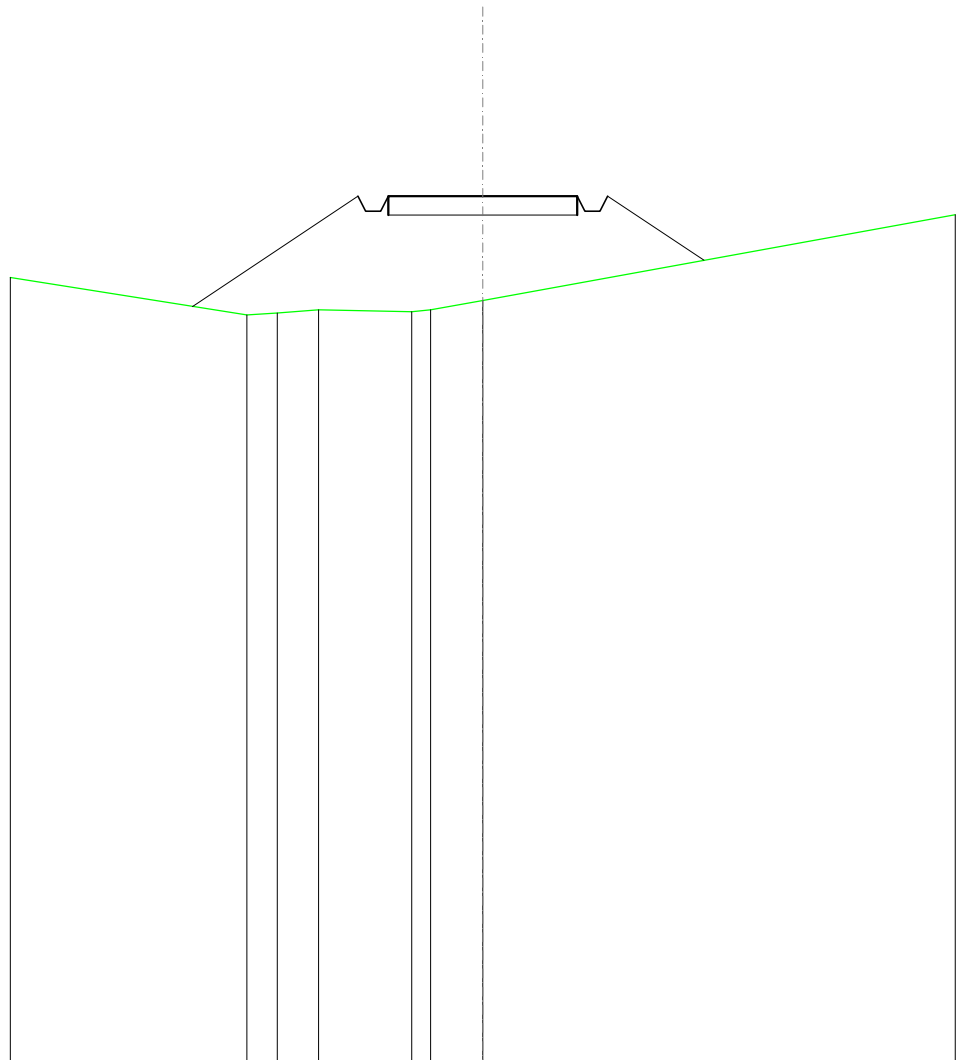
SCALA 1:200

QT.RIF. 140,000

QUOTE TERRENO			156,74	156,84	157,08	157,26 157,27	157,55	
DIST.PARZIALI TERRENO			1,56	2,07	1,53	1,71		
QUOTE PROGETTO	156,40		159,31 158,91 158,91 159,31		159,31	159,31 158,91 158,91 159,31	157,88	
DIST. PARZIALI PROGETTO		4,36			5,00		2,14	

<b>RILEVATI</b>	
RILEVATO	11,224 m <sup>2</sup>
<b>SOVRASTRUTTURA STRADALE</b>	
CASSONETTO	5,000 m
<b>MANUFATTI</b>	
RILEVATO PER SCARPATE	13,454 m <sup>2</sup>

SEZIONE N.: 7  
 QT. PROGETTO: 162,933  
 DIST.PROG.: 150,000  
 DIST.PREC.: 25,000  
 DIST.SUCC.: 25,000



SCALA 1:200

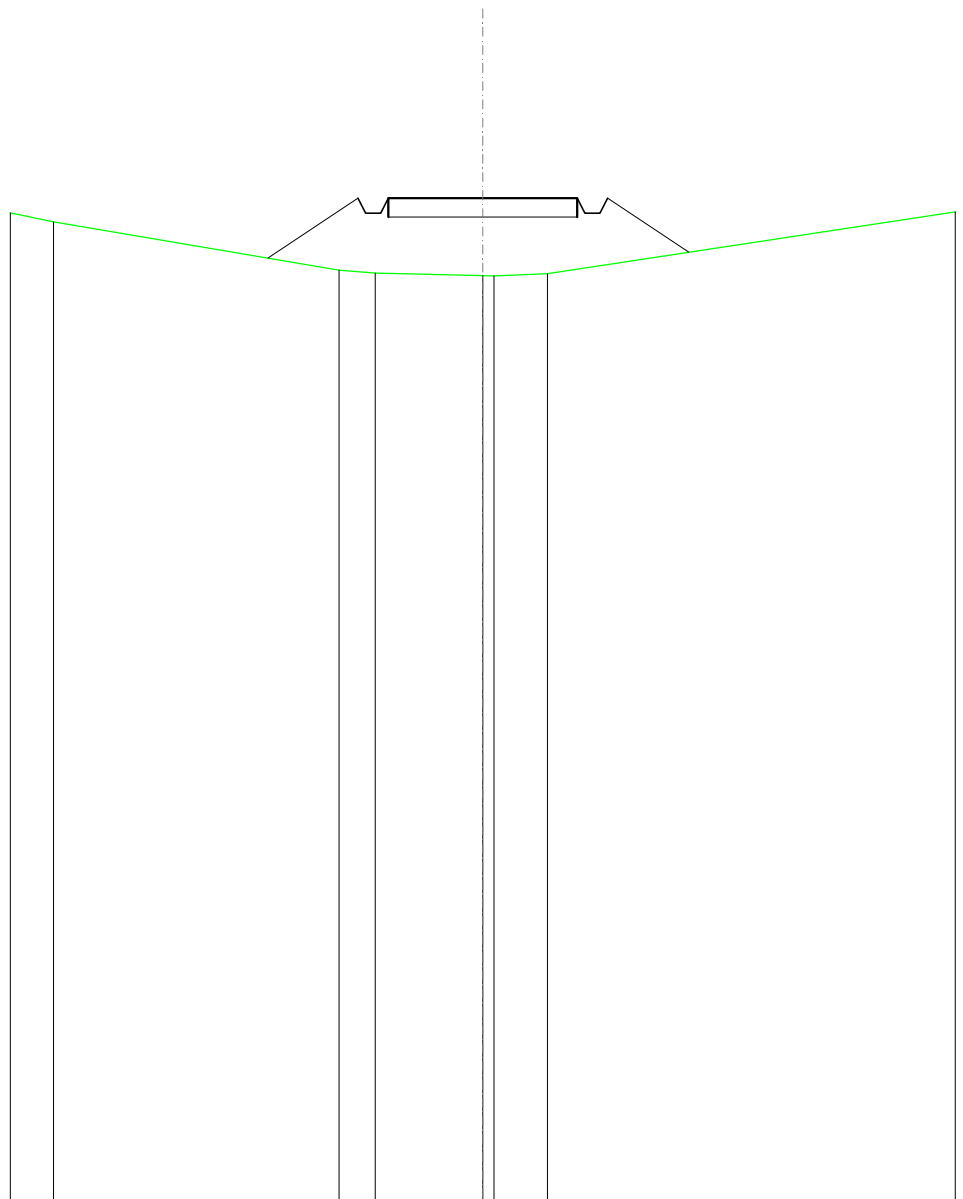
QT.RIF. 140,000

QUOTE TERRENO		159,79	159,84	159,92	159,88	159,92	160,17	
DIST.PARZIALI TERRENO		0,80	1,10	2,46	0,50	1,38		
QUOTE PROGETTO	160,01		162,93	162,53	162,53	162,93	162,93	161,23
DIST. PARZIALI PROGETTO		4,38				5,00		2,55



<b>RILEVATI</b>	
RILEVATO	7,562 m <sup>2</sup>
<b>SOVRASTRUTTURA STRADALE</b>	
CASSONETTO	5,000 m
<b>MANUFATTI</b>	
RILEVATO PER SCARPATE	6,806 m <sup>2</sup>

SEZIONE N.: 8  
 QT. PROGETTO: 166,555  
 DIST.PROG.: 175,000  
 DIST.PREC.: 25,000  
 DIST.SUCC.: 25,000



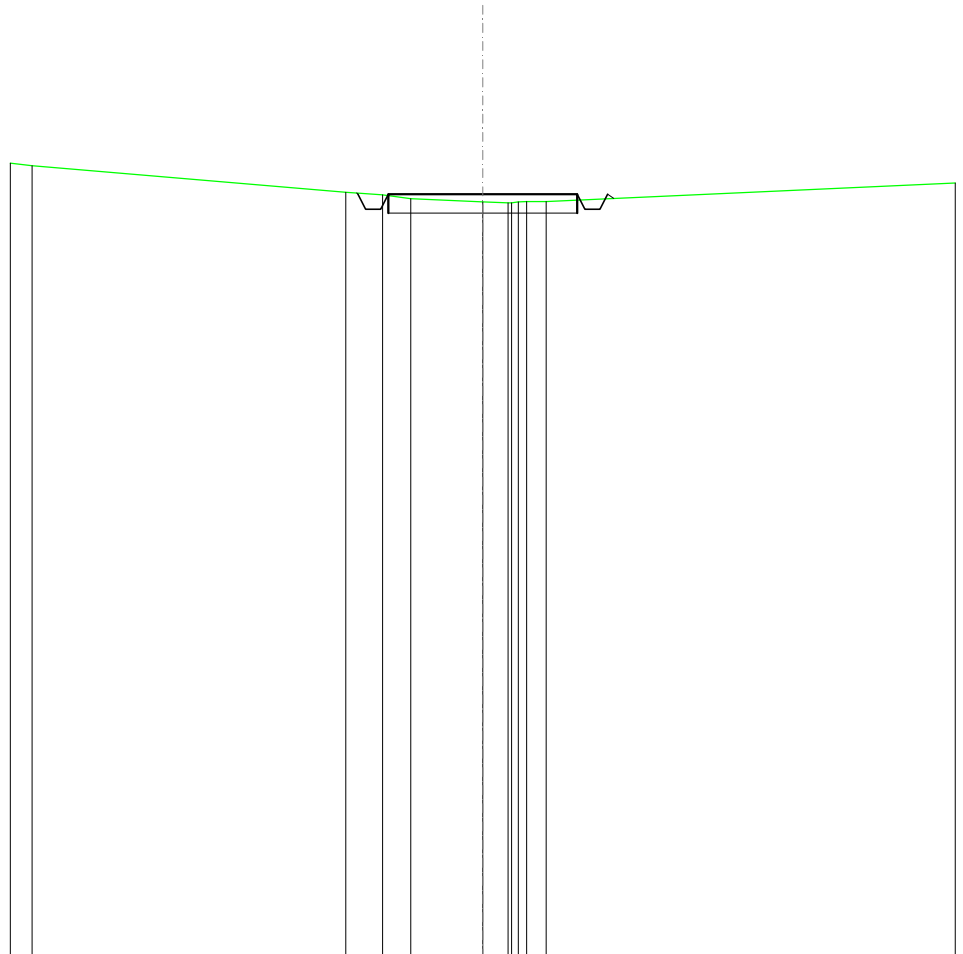
SCALA 1:200

QT.RIF. 140,000

QUOTE TERRENO	165,93	164,65	164,57	164,51	164,50	164,55
DIST.PARZIALI TERRENO	7,56	0,96	2,84	1,42		
QUOTE PROGETTO	164,97	166,56	166,16	166,16	166,56	165,12
DIST. PARZIALI PROGETTO	2,38			5,00		2,15

<b>SCAVI E BONIFICHE</b>	
FOSSO	0,382 m <sup>2</sup>
<b>SOVRASTRUTTURA STRADALE</b>	
CASSONETTO	5,000 m
<b>MANUFATTI</b>	
SCAVO PER PIATTAFORMA	1,665 m <sup>2</sup>
SCAVO PER PARETI TRINCEA	0,001 m <sup>2</sup>
RILEVATO PER SCARPATE	0,019 m <sup>2</sup>

SEZIONE N.: 9  
 QT. PROGETTO: 170,178  
 DIST.PROG.: 200,000  
 DIST.PREC.: 25,000  
 DIST.SUCC.: 25,000



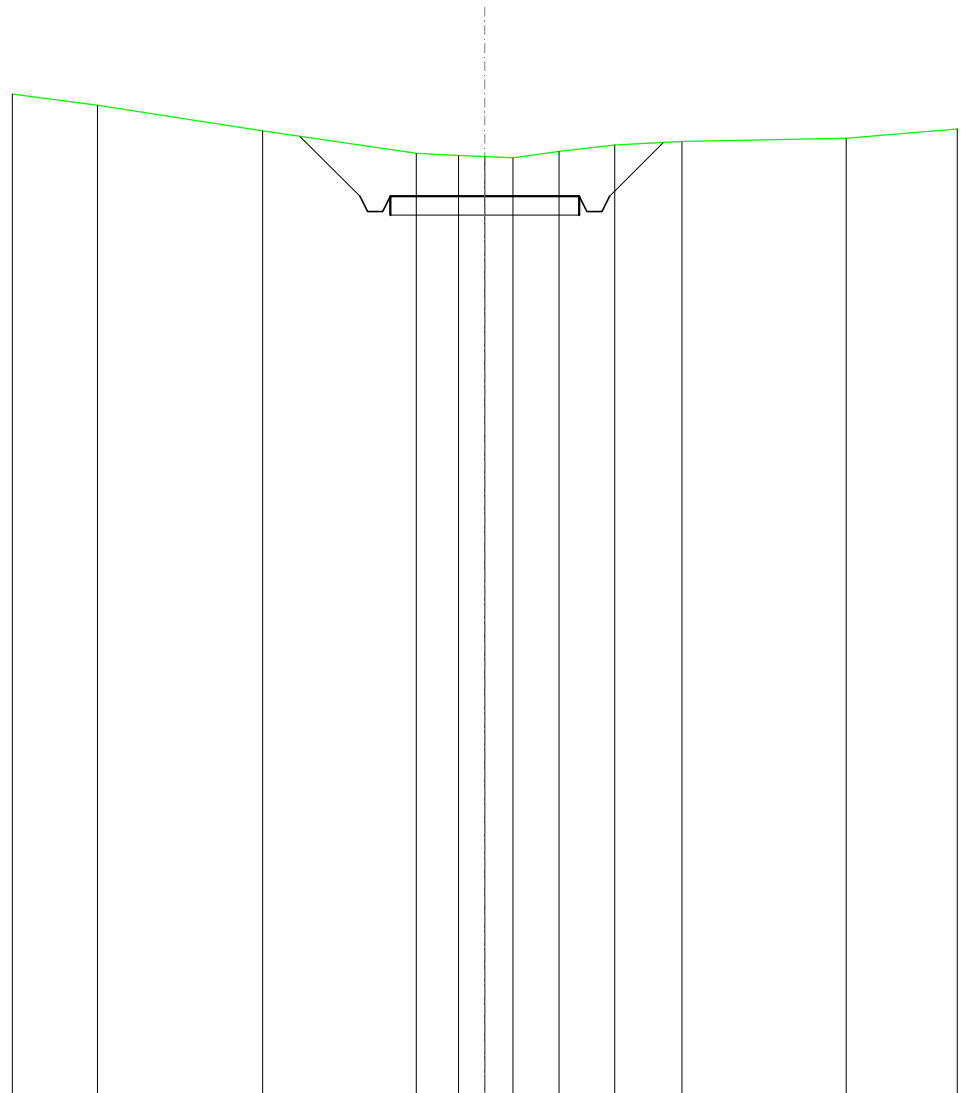
SCALA 1:200

QT.RIF. 150,000

QUOTE TERRENO	170,94		170,23	170,16	170,06	169,98	169,95	169,95	169,97	169,99
DIST.PARZIALI TERRENO		8,30	0,97	0,74	1,90	0,67	0,51			
QUOTE PROGETTO			170,21	170,18	169,78	169,78	170,18	170,18	169,78	170,18
DIST. PARZIALI PROGETTO						5,00				

<b>SCAVI E BONIFICHE</b>	
FOSSO	2,551 m <sup>2</sup>
<b>SOVRASTRUTTURA STRADALE</b>	
CASSONETTO	5,000 m
<b>MANUFATTI</b>	
SCAVO PER PIATTAFORMA	8,059 m <sup>2</sup>
SCAVO PER PARETI TRINCEA	2,030 m <sup>2</sup>

SEZIONE N.: 10  
 QT. PROGETTO: 173,800  
 DIST.PROG.: 225,000  
 DIST.PREC.: 25,000  
 DIST.SUCC.: 25,000



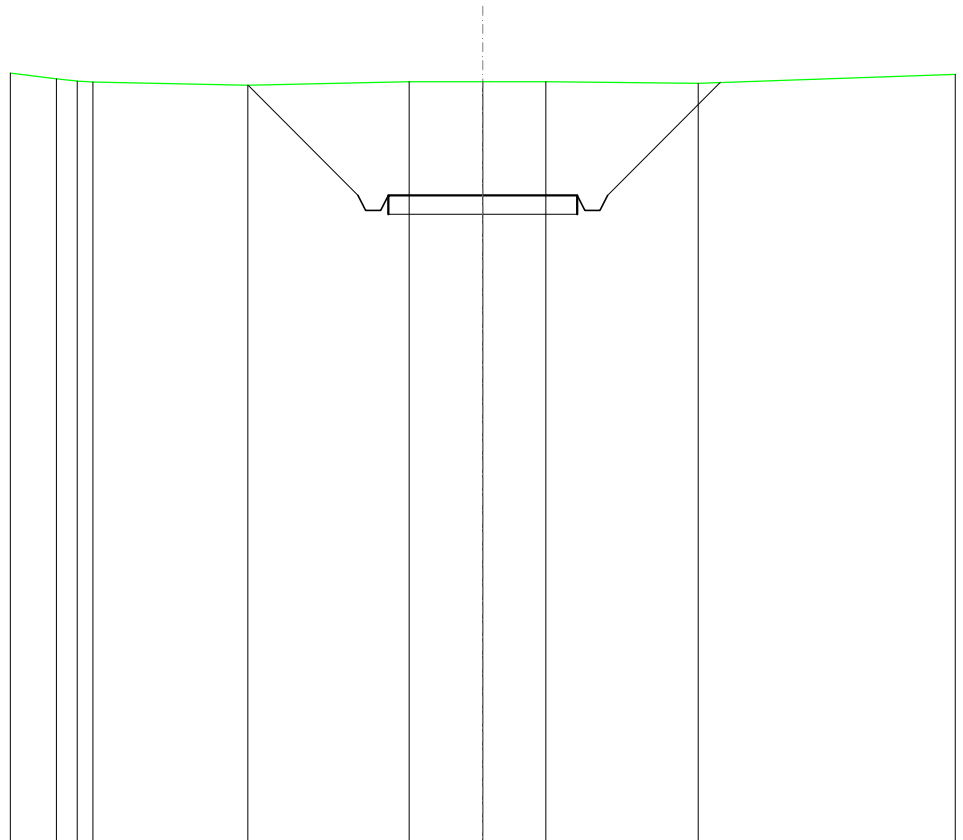
SCALA 1:200

QT.RIF. 150,000

QUOTE TERRENO	176,21	175,53	174,93	174,87	174,85	174,82	174,99	175,16	175,25	175,34	
DIST.PARZIALI TERRENO	4,37	4,07	1,12	0,89	0,74	1,22	1,47	1,78	4,34		
QUOTE PROGETTO		175,38	173,80	173,40	173,40	173,80	173,80	173,40	173,40	173,80	175,22
DIST. PARZIALI PROGETTO		1,58				5,00			1,42		

<b>SCAVI E BONIFICHE</b>	
FOSSO	5,256 m <sup>2</sup>
<b>SOVRASTRUTTURA STRADALE</b>	
CASSONETTO	5,000 m
<b>MANUFATTI</b>	
SCAVO PER PIATTAFORMA	17,499 m <sup>2</sup>
SCAVO PER PARETI TRINCEA	8,746 m <sup>2</sup>

SEZIONE N.: 11  
 QT. PROGETTO: 177,082  
 DIST.PROG.: 250,000  
 DIST.PREC.: 25,000  
 DIST.SUCC.: 25,000



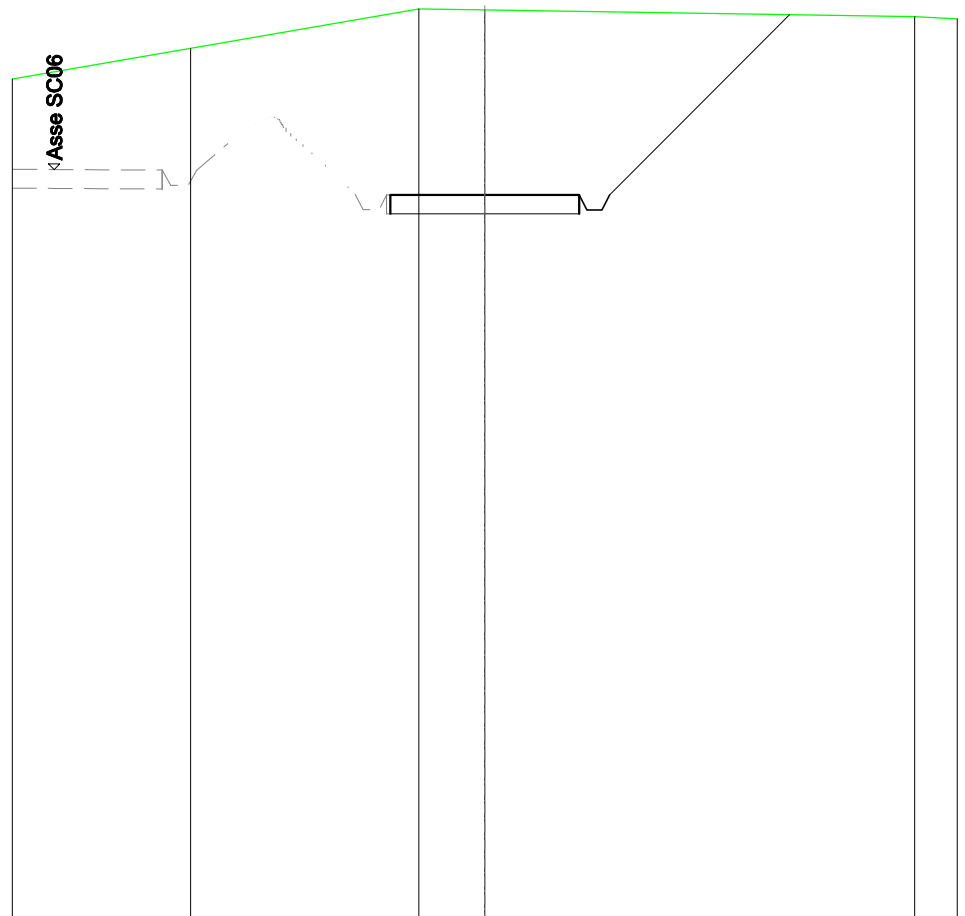
SCALA 1:200

QT.RIF. 160,000

QUOTE TERRENO	180,17 180,10 180,08		179,99		180,08	180,08	180,08	180,05
DIST.PARZIALI TERRENO	0,55	4,09		4,27	1,95	1,67	4,03	
QUOTE PROGETTO			179,99		177,08 176,68 177,08	177,08	177,08 176,68 177,08	180,07
DIST. PARZIALI PROGETTO				2,91		5,00	2,98	

<b>SCAVI E BONIFICHE</b>	
FOSSO	4,115 m <sup>2</sup>
<b>SOVRASTRUTTURA STRADALE</b>	
CASSONETTO	5,000 m
<b>MANUFATTI</b>	
SCAVO PER PIATTAFORMA	26,889 m <sup>2</sup>
SCAVO PER PARETI TRINCEA	11,519 m <sup>2</sup>

SEZIONE N.: 12  
 QT. PROGETTO: 179,157  
 DIST.PROG.: 275,000  
 DIST.PREC.: 25,000  
 DIST.SUCC.: 25,000



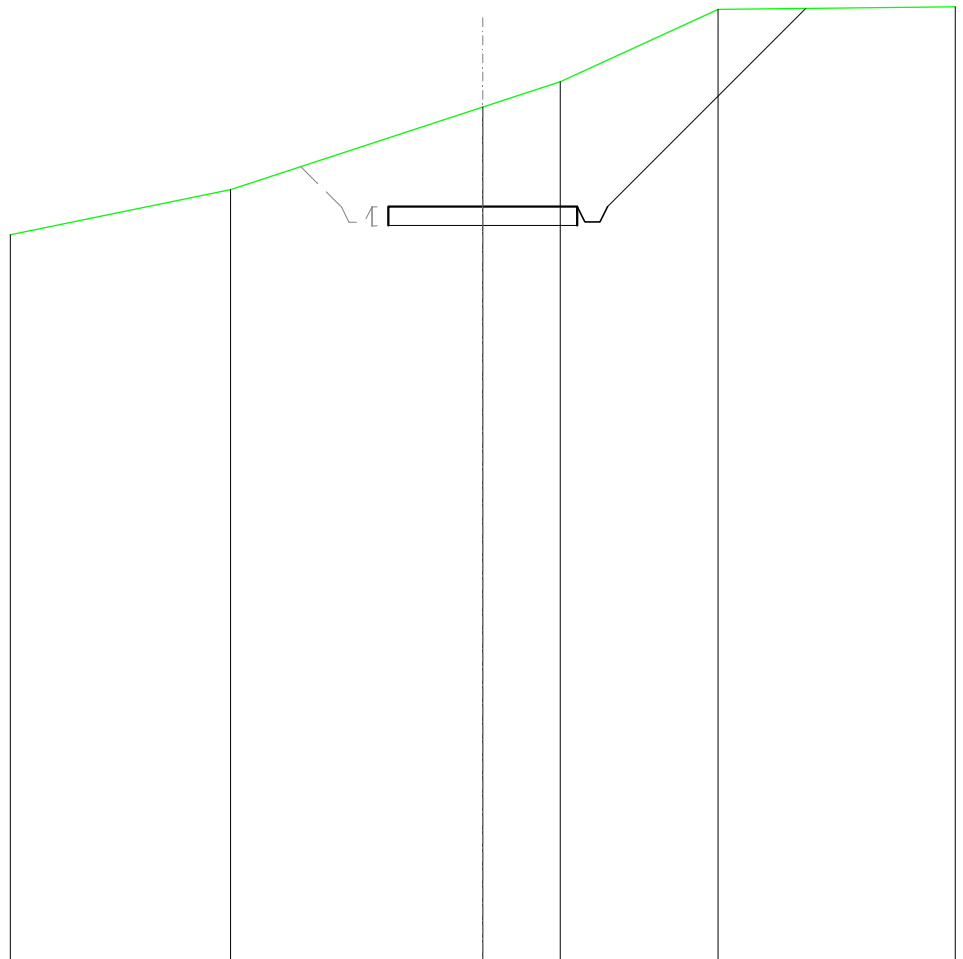
SCALA 1:200

QT.RIF. 160,000

QUOTE TERRENO	183,03	184,07	184,05	183,87
DIST.PARZIALI TERRENO	6,04	1,74	11,37	
QUOTE PROGETTO		-179,16	-179,16	179,16 178,76 178,76 179,16
DIST. PARZIALI PROGETTO			4,76	183,92

<b>SCAVI E BONIFICHE</b>	
FOSSO	3,195 m <sup>2</sup>
<b>SOVRASTRUTTURA STRADALE</b>	
CASSONETTO	5,000 m
<b>MANUFATTI</b>	
SCAVO PER PIATTAFORMA	15,687 m <sup>2</sup>
SCAVO PER PARETI TRINCEA	11,674 m <sup>2</sup>

SEZIONE N.: 13  
 QT. PROGETTO: 179,982  
 DIST.PROG.: 300,000  
 DIST.PREC.: 25,000  
 DIST.SUCC.: 24,765



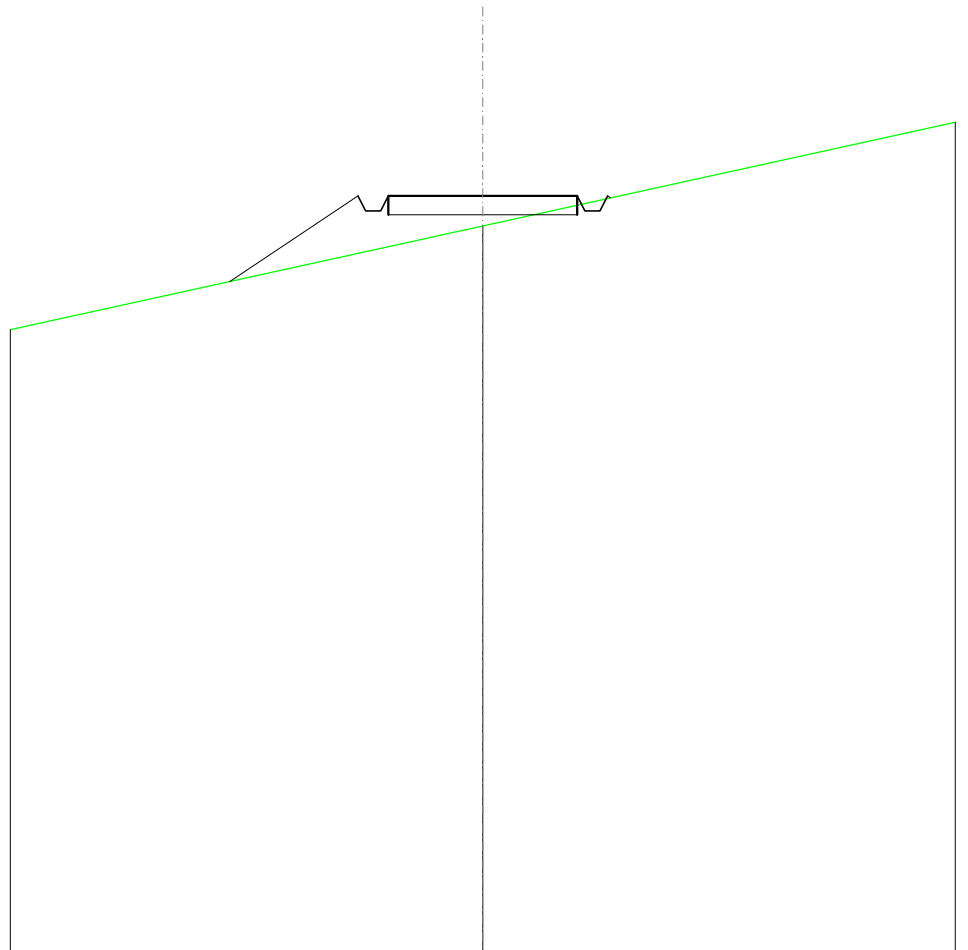
SCALA 1:200

QT.RIF. 160,000

QUOTE TERRENO	180,43	182,62	183,29	185,20
DIST.PARZIALI TERRENO	6,67	2,05	4,17	
QUOTE PROGETTO		179,98	179,98	179,98
DIST. PARZIALI PROGETTO			5,24	185,22

<b>SCAVI E BONIFICHE</b>	
FOSSO	0,128 m <sup>2</sup>
<b>RILEVATI</b>	
RILEVATO	1,623 m <sup>2</sup>
<b>SOVRASTRUTTURA STRADALE</b>	
CASSONETTO	5,000 m
<b>MANUFATTI</b>	
SCAVO PER PIATTAFORMA	0,147 m <sup>2</sup>
RILEVATO PER SCARPATE	3,505 m <sup>2</sup>

SEZIONE N.: 14  
 QT. PROGETTO: 179,975  
 DIST.PROG.: 324,765  
 DIST.PREC.: 24,765



SCALA 1:200

QT.RIF. 160,000

QUOTE TERRENO				179,18	
DIST.PARZIALI TERRENO					
QUOTE PROGETTO	177,71	179,97	179,57	179,97	179,97
DIST. PARZIALI PROGETTO		3,40		5,00	