

REGIONE  
CALABRIA



PROVINCIA DI  
COSENZA



Committente: **Kosmo Wind s.r.l.**  
via Sardegna 40  
00187 Roma(RM)  
P.IVA/C.F. 16799741000

Documento:

## PROGETTO DEFINITIVO

Titolo del Progetto:

## PARCO EOLICO "SAN COSMO"

Elaborato:

### Sezioni trasversali Asse 09

ID PROGETTO:	DISCIPLINA:	CAPITOLO:	TIPO:	REVISIONE:	SCALA:	FORMATO:
IT-VesScO-Gem	CW	RD	DW	0	1:200	VARIE

NOME FILE:

**IT-VesScO-Gem-CW-RD-DW-06.09-Rev.0\_Sezioni trasversali Asse 09**

Progettazione:



**Ing. Saverio Pagliuso**

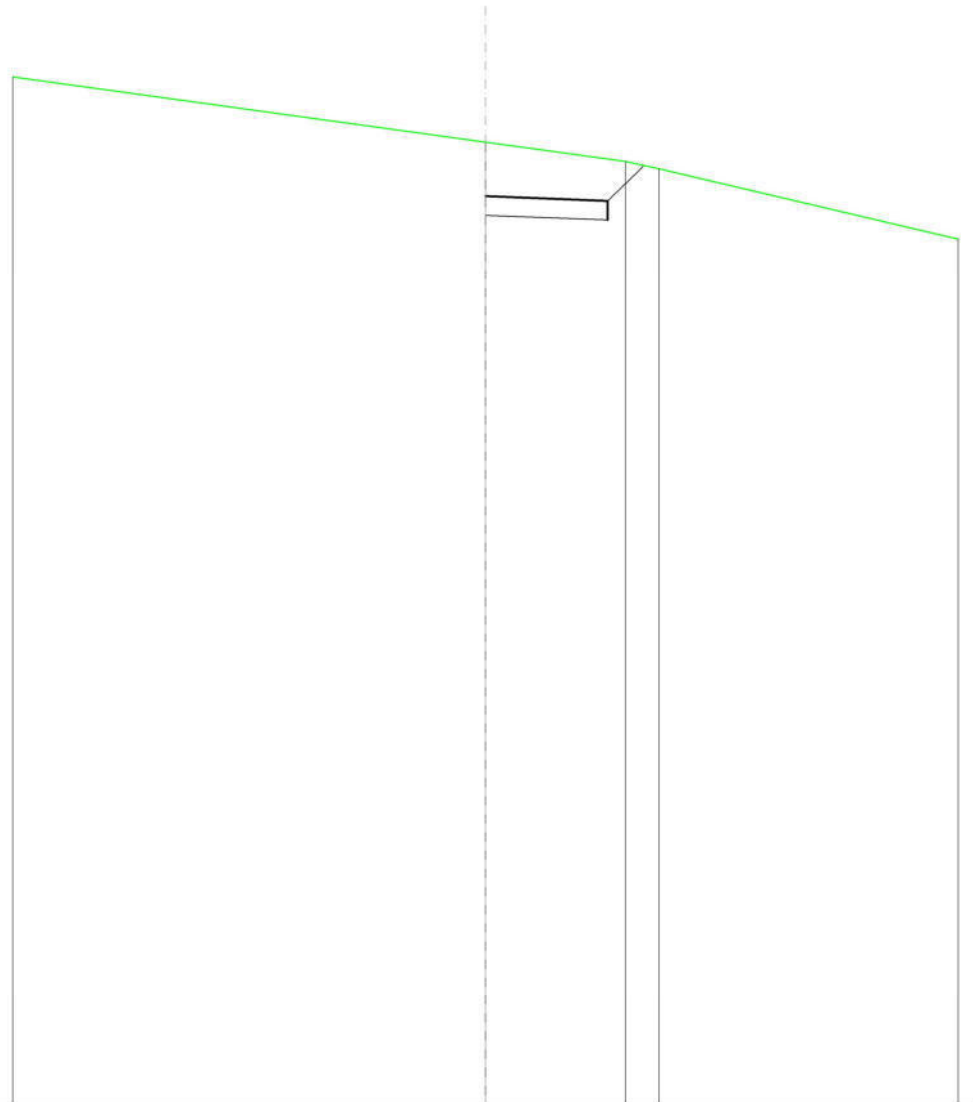
**Ing. Mario Francesco Perri**

**Ing. Giorgio Salatino**

Rev:	Data Revisione	Descrizione Revisione	Redatto	Controllato	Approvato
00	GIUGNO 2023	PRIMA EMISSIONE	GEMSA	GEMSA	Kosmo Wind S.r.l.

SOVRASTRUTTURA STRADALE	
CASSONETTO	3,230 m
MANUFATTI	
SCAVO PER PIATTAFORMA	5,697 m <sup>2</sup>
SCAVO PER PARETI TRINCEA	0,540 m <sup>2</sup>

SEZIONE N.: 1  
 QT. PROGETTO: 214,053  
 DIST.PROG.: 0,000  
 DIST.SUCC.: 25,000



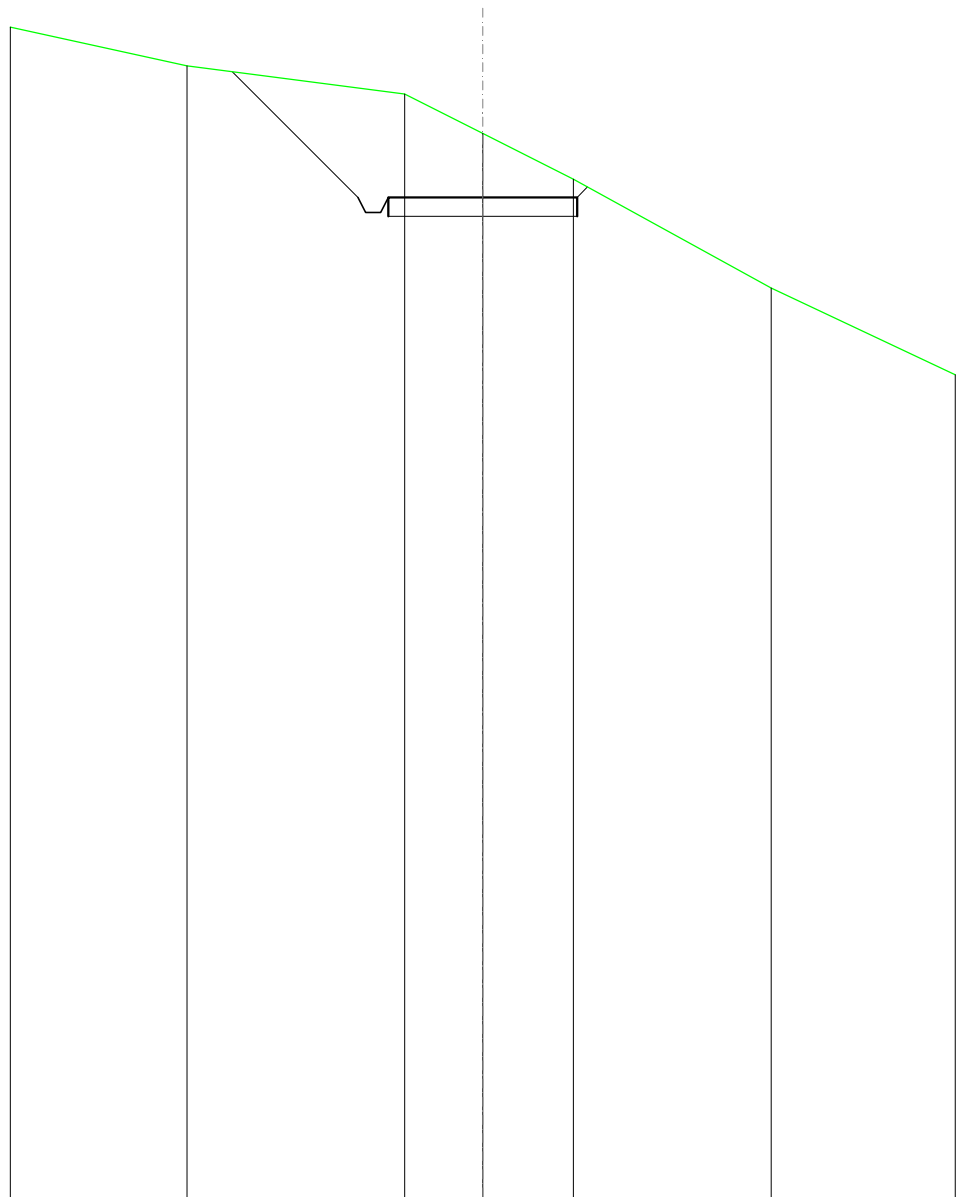
SCALA 1:200

QT.RIF. 190,000

QUOTE TERRENO	215,48	214,97	214,78
DIST.PARZIALI TERRENO		3,70	0,89
QUOTE PROGETTO	214,05 214,05 214,05	213,93	214,84
DIST. PARZIALI PROGETTO		0,94	

SCAVI E BONIFICHE	
FOSSO	2,509 m <sup>2</sup>
SOVRASTRUTTURA STRADALE	
CASSONETTO	5,000 m
MANUFATTI	
SCAVO PER PIATTAFORMA	10,900 m <sup>2</sup>
SCAVO PER PARETI TRINCEA	4,852 m <sup>2</sup>

SEZIONE N.: 2  
 QT. PROGETTO: 216,524  
 DIST.PROG.: 25,000  
 DIST.PREC.: 25,000  
 DIST.SUCC.: 25,000



SCALA 1:200

QT.RIF. 190,000

QUOTE TERRENO	220,00		219,25	218,21	217,01	214,12
DIST.PARZIALI TERRENO		5,76	2,07	2,39	5,23	
QUOTE PROGETTO	219,84	216,52	216,12	216,52	216,52	216,80
DIST. PARZIALI PROGETTO		3,32		5,00		

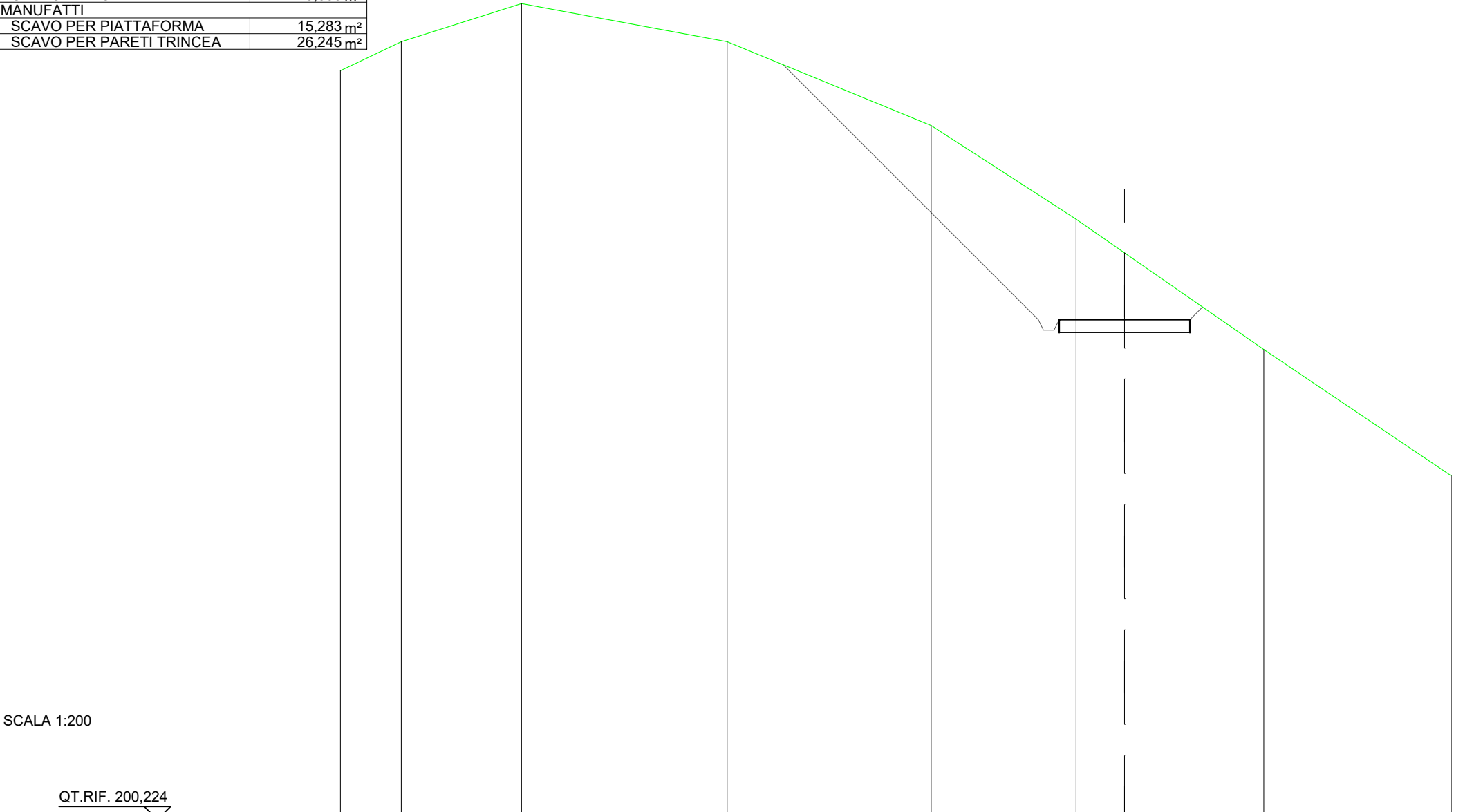
SCAVI E BONIFICHE	
FOSSO	3,858 m <sup>2</sup>
SOVRASTRUTTURA STRADALE	
CASSONETTO	5,000 m
MANUFATTI	
SCAVO PER PIATTAFORMA	15,283 m <sup>2</sup>
SCAVO PER PARETI TRINCEA	26,245 m <sup>2</sup>

SEZIONE N.: 3  
 QT. PROGETTO: 219,362  
 DIST.PROG.: 50,000  
 DIST.PREC.: 25,000  
 DIST.SUCC.: 25,000

SCALA 1:200

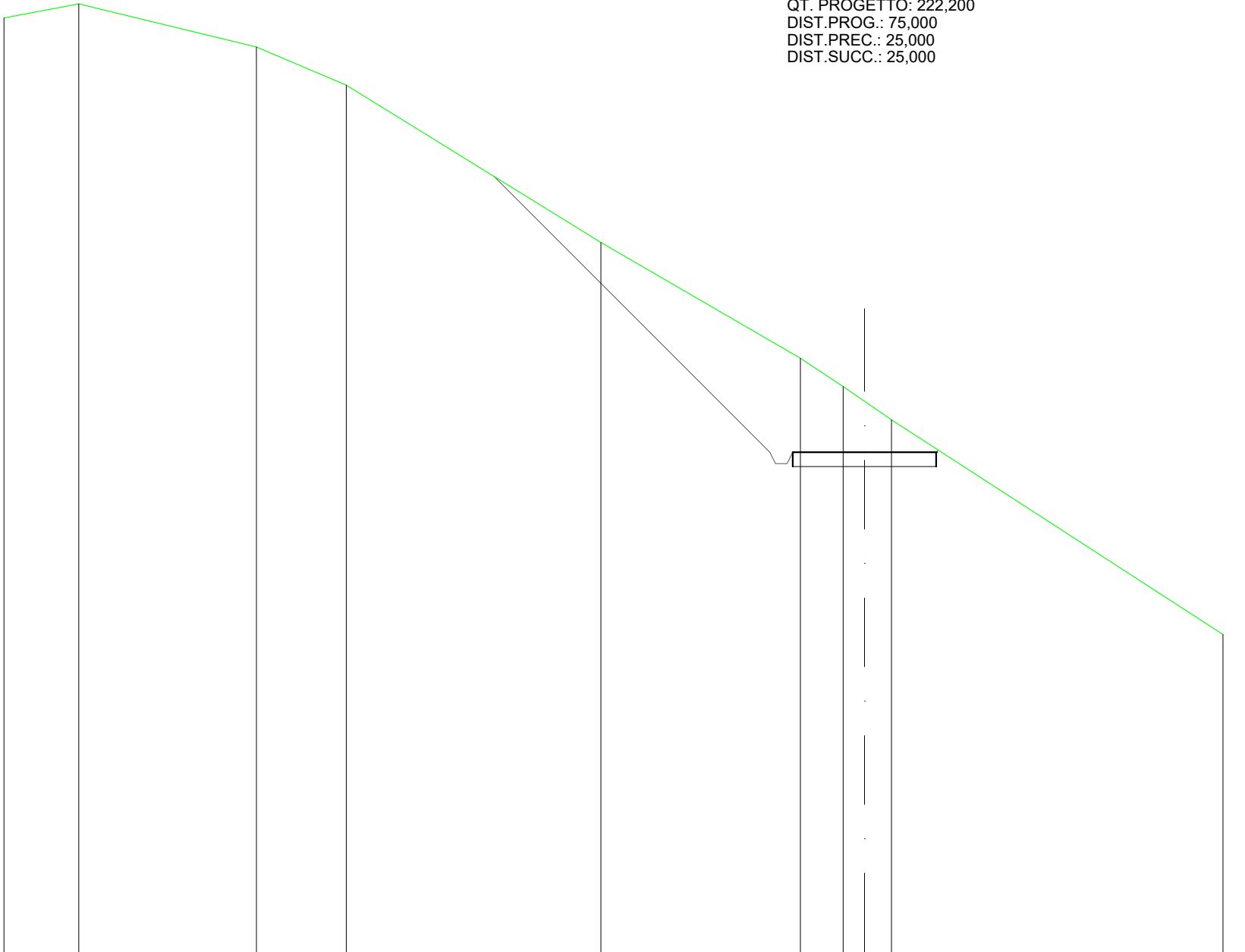
QT.RIF. 200,224

QUOTE TERRENO	228,89	230,00	231,46	230,00	226,79	223,21	221,92	218,22	213,39
DIST.PARZIALI TERRENO	2,33	4,60	7,86	7,81	5,54	1,86	5,33	7,17	
QUOTE PROGETTO				229,12		219,36	219,36	219,36	219,85
DIST. PARZIALI PROGETTO				9,75		5,00	0,49		



SCAVI E BONIFICHE	
FOSSO	3,170 m <sup>2</sup>
SOVRASTRUTTURA STRADALE	
CASSONETTO	5,000 m
MANUFATTI	
SCAVO PER PIATTAFORMA	11,391 m <sup>2</sup>
SCAVO PER PARETI TRINCEA	18,310 m <sup>2</sup>

SEZIONE N.: 4  
 QT. PROGETTO: 222,200  
 DIST.PROG.: 75,000  
 DIST.PREC.: 25,000  
 DIST.SUCC.: 25,000



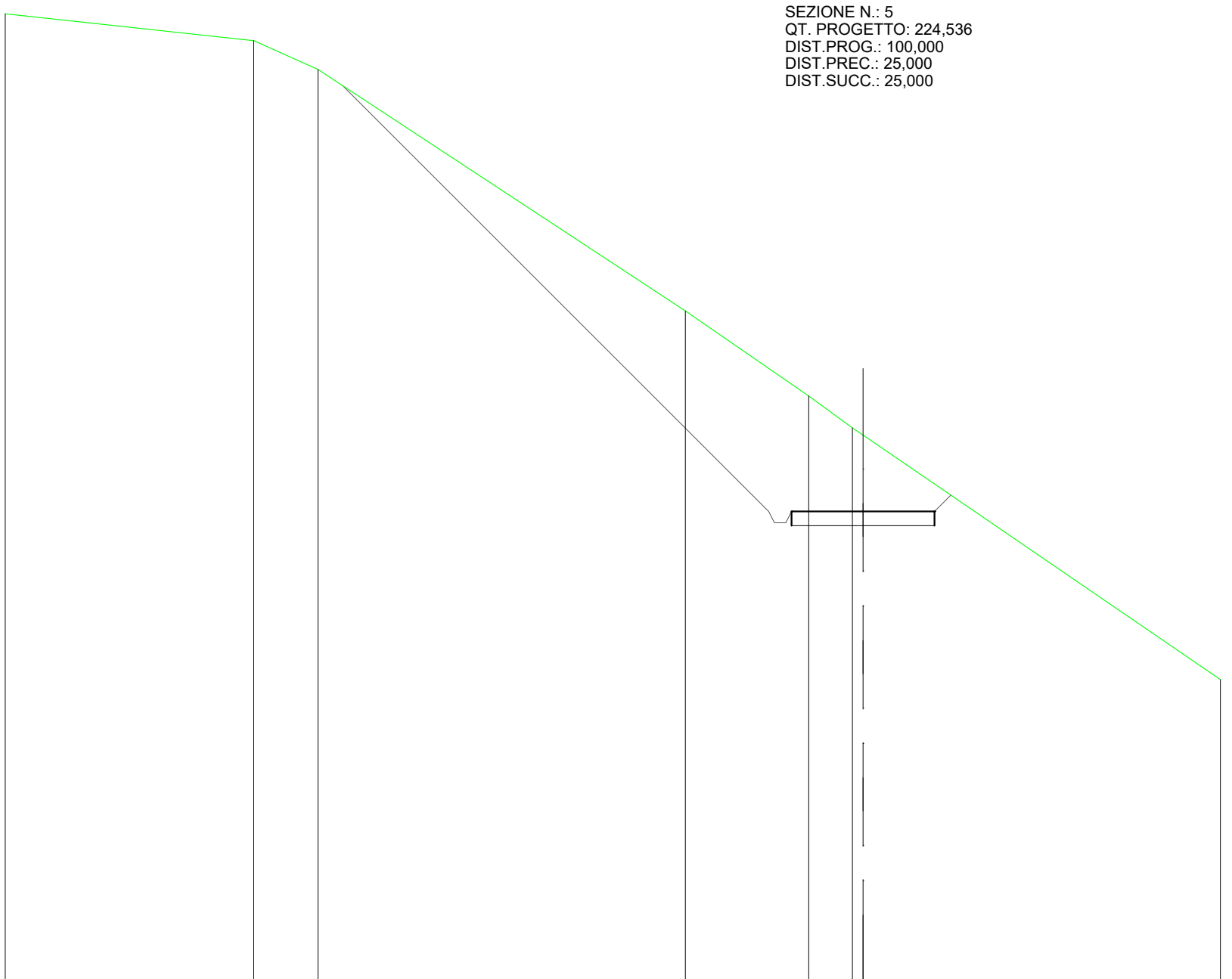
SCALA 1:200

QT.RIF. 204,638

QUOTE TERRENO	237,34	237,83		236,33	235,00		229,51		225,48	224,49	223,98	223,33		215,84
DIST.PARZIALI TERRENO	2,61	6,19	3,13	8,88	6,96	1,49	0,74	0,94	11,56					
QUOTE PROGETTO				231,81					222,20	221,80	221,80	222,20	222,20	222,27
DIST. PARZIALI PROGETTO				9,61					5,00					

SCAVI E BONIFICHE	
FOSSO	4,022 m <sup>2</sup>
SOVRASTRUTTURA STRADALE	
CASSONETTO	5,000 m
MANUFATTI	
SCAVO PER PIATTAFORMA	15,939 m <sup>2</sup>
SCAVO PER PARETI TRINCEA	38,104 m <sup>2</sup>

SEZIONE N.: 5  
 QT. PROGETTO: 224,536  
 DIST.PROG.: 100,000  
 DIST.PREC.: 25,000  
 DIST.SUCC.: 25,000



SCALA 1:200

QT.RIF. 208,097

QUOTE TERRENO	241,95	241,01	240,00	231,55	228,57	227,46	221,20	218,65
DIST.PARZIALI TERRENO	8,69	2,25	12,85	4,31	1,53	12,50		
QUOTE PROGETTO			239,43		224,54	224,14	224,14	224,54
DIST. PARZIALI PROGETTO			14,89		0,57	5,00	0,57	

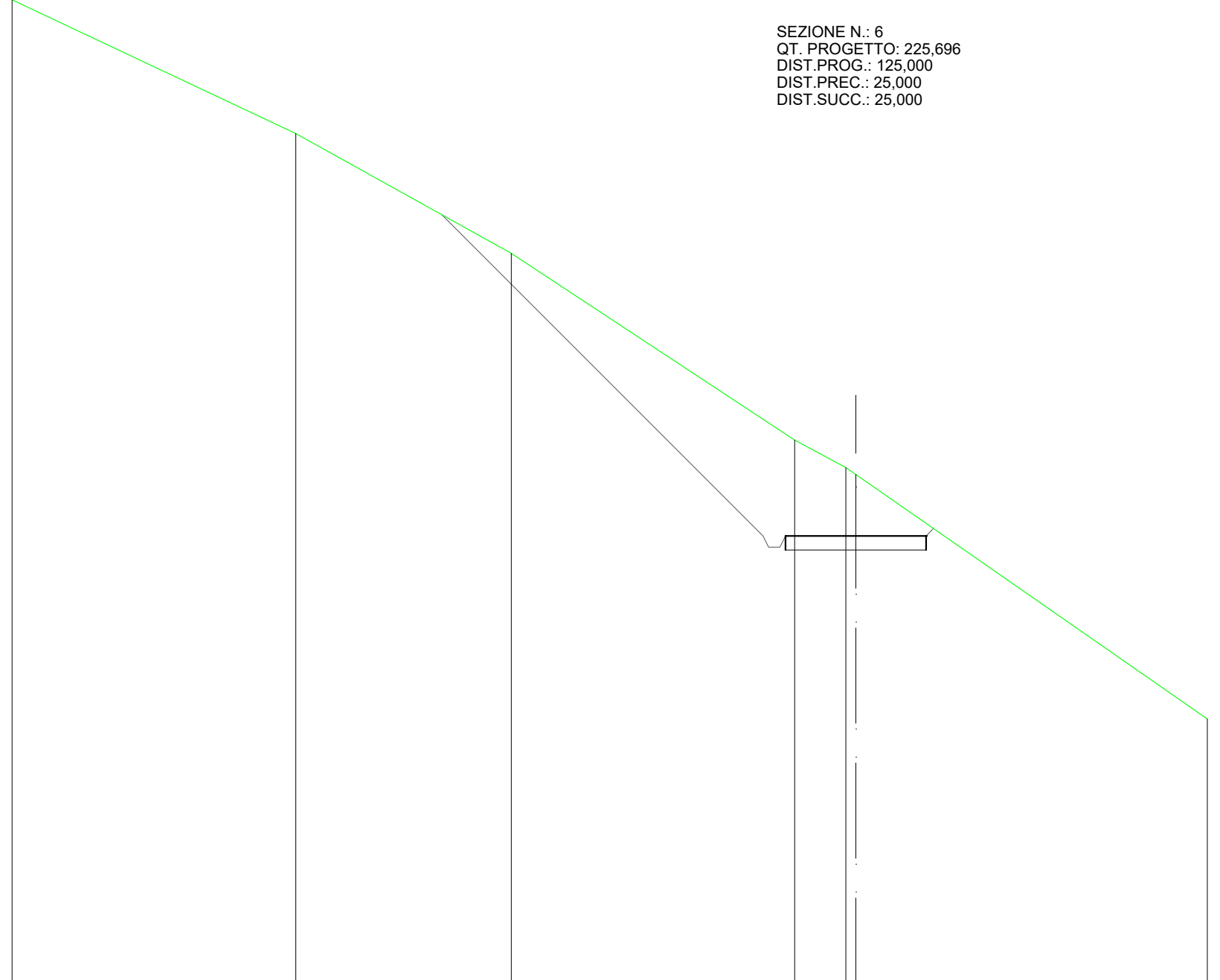
SCAVI E BONIFICHE	
FOSSO	3,346 m <sup>2</sup>
SOVRASTRUTTURA STRADALE	
CASSONETTO	5,000 m
MANUFATTI	
SCAVO PER PIATTAFORMA	13,059 m <sup>2</sup>
SCAVO PER PARETI TRINCEA	24,838 m <sup>2</sup>

SEZIONE N.: 6  
 QT. PROGETTO: 225,696  
 DIST.PROG.: 125,000  
 DIST.PREC.: 25,000  
 DIST.SUCC.: 25,000

SCALA 1:200

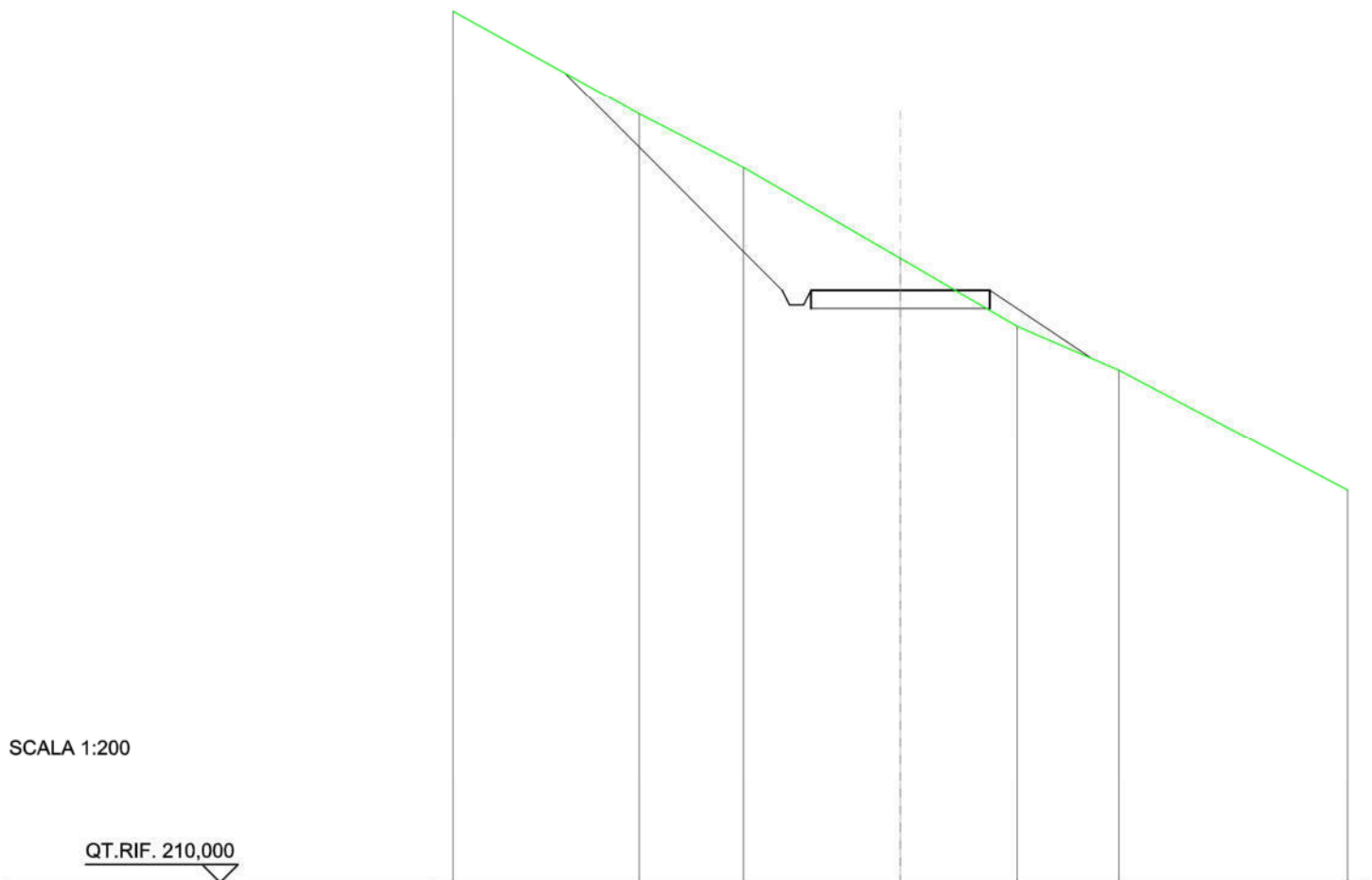
QT.RIF. 209,772

QUOTE TERRENO	244,76	240,00	235,74	229,10	228,13	227,88	219,19
DIST.PARZIALI TERRENO		10,09	7,66	10,07	1,82		12,50
QUOTE PROGETTO			237,10		225,70	225,30	225,70
DIST. PARZIALI PROGETTO			11,41		5,00		



SCAVI E BONIFICHE	
FOSSO	2,294 m <sup>2</sup>
RILEVATI	
RILEVATO	0,003 m <sup>2</sup>
SOVRASTRUTTURA STRADALE	
CASSONETTO	5,000 m
MANUFATTI	
SCAVO PER PIATTAFORMA	6,952 m <sup>2</sup>
SCAVO PER PARETI TRINCEA	8,517 m <sup>2</sup>
RILEVATO PER SCARPATE	0,910 m <sup>2</sup>

SEZIONE N.: 7  
 QT. PROGETTO: 226,577  
 DIST.PROG.: 150,000  
 DIST.PREC.: 25,000  
 DIST.SUCC.: 25,000



SCALA 1:200

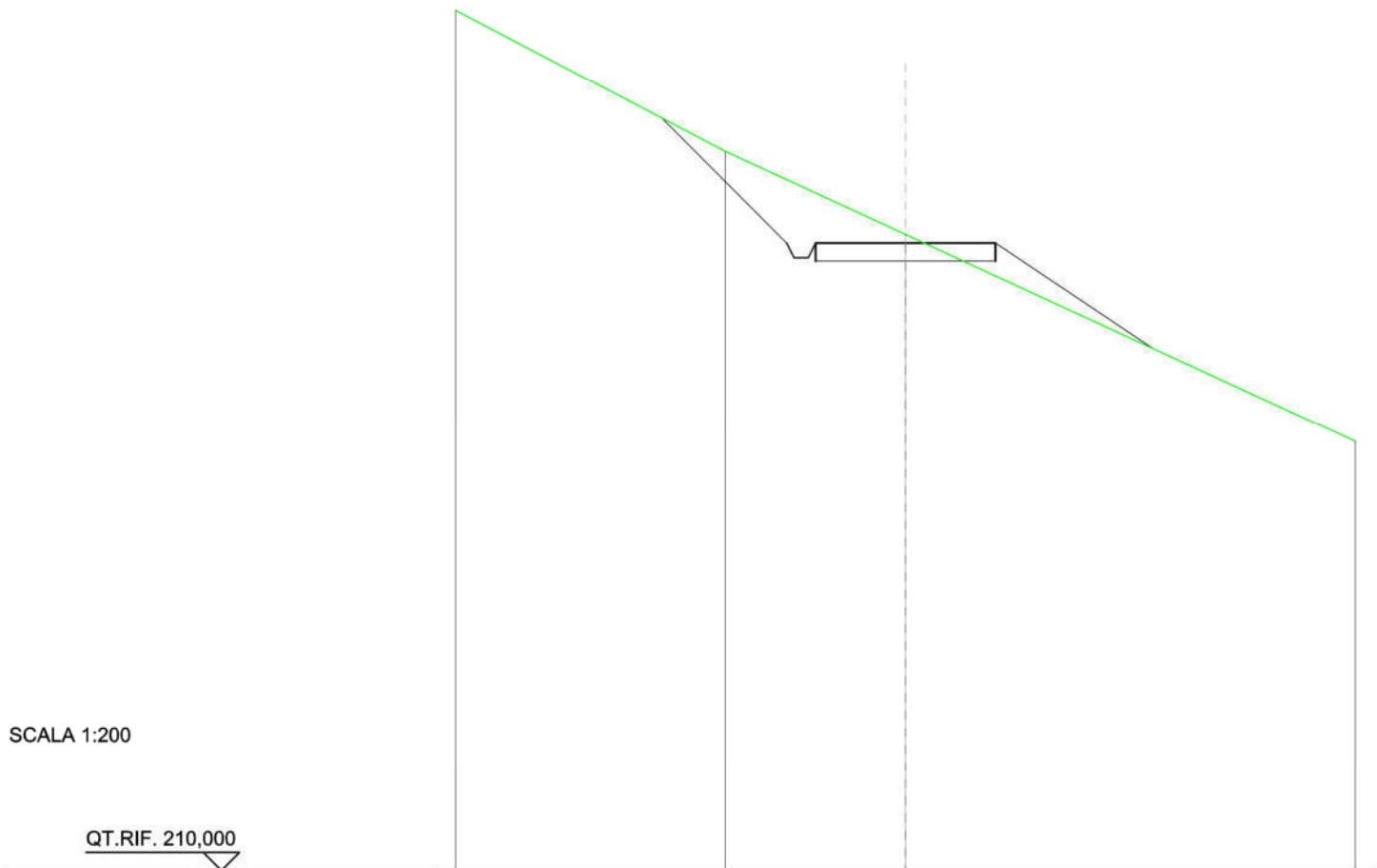
QT.RIF. 210,000

QUOTE TERRENO		231,50	230,00		227,47	225,57	224,35
DIST.PARZIALI TERRENO			2,91	4,38	3,27	2,83	
QUOTE PROGETTO	232,65		226,58	226,18	226,58	226,58	224,68
DIST. PARZIALI PROGETTO		6,07			5,00	2,84	



SCAVI E BONIFICHE	
FOSSO	1,499 m <sup>2</sup>
RILEVATI	
RILEVATO	0,182 m <sup>2</sup>
SOVRASTRUTTURA STRADALE	
CASSONETTO	5,000 m
MANUFATTI	
SCAVO PER PIATTAFORMA	3,885 m <sup>2</sup>
SCAVO PER PARETI TRINCEA	2,947 m <sup>2</sup>
RILEVATO PER SCARPATE	1,991 m <sup>2</sup>

SEZIONE N.: 8  
 QT. PROGETTO: 227,458  
 DIST.PROG.: 175,000  
 DIST.PREC.: 25,000  
 DIST.SUCC.: 25,000



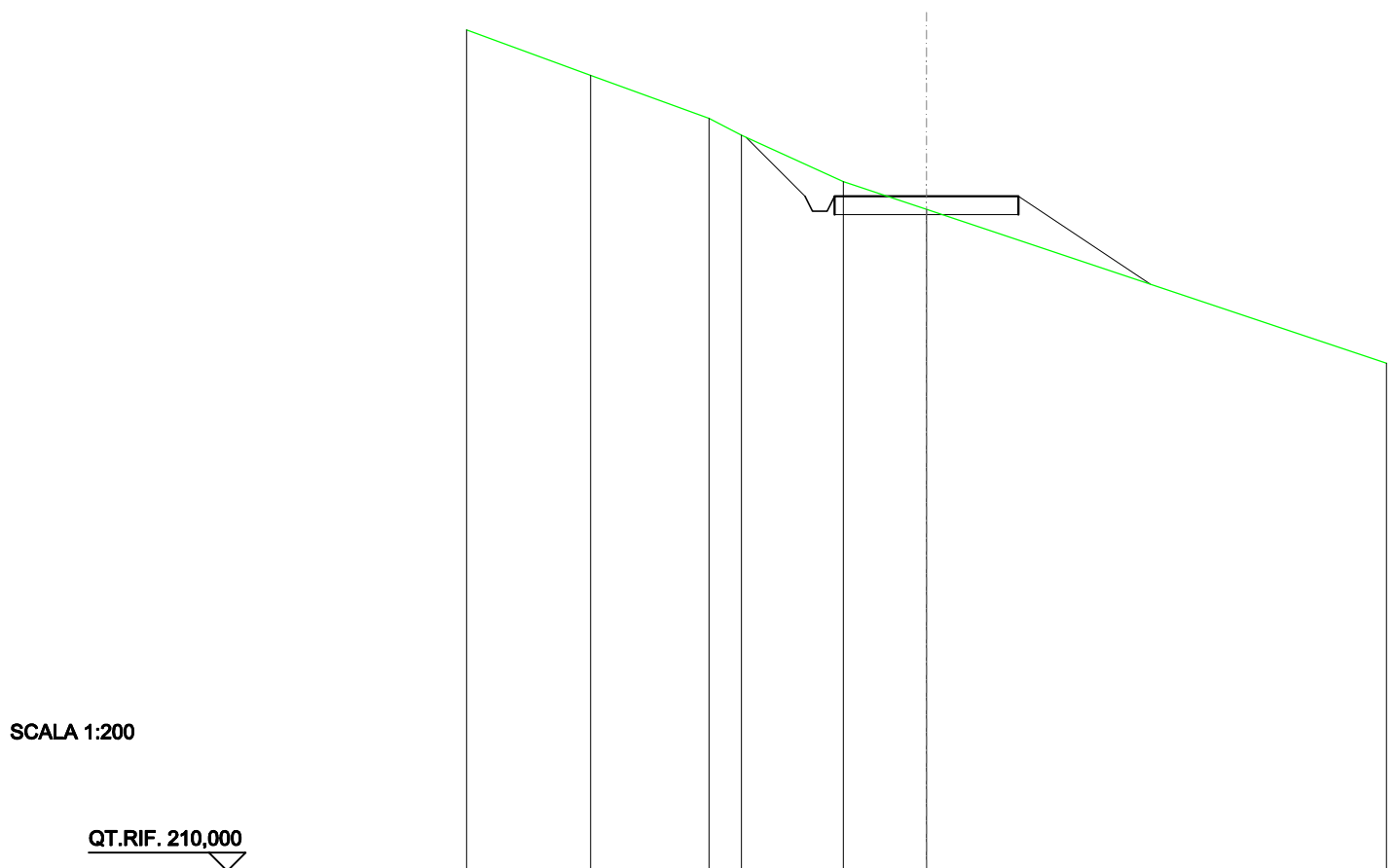
SCALA 1:200

QT.RIF. 210,000

QUOTE TERRENO		230,00		227,70			
DIST.PARZIALI TERRENO			5,01				
QUOTE PROGETTO		230,92	227,46	227,06	227,46	227,46	224,54
DIST. PARZIALI PROGETTO		3,46		5,00		4,38	

<b>SCAVI E BONIFICHE</b>	
FOSSO	0,796 m <sup>2</sup>
<b>RILEVATI</b>	
RILEVATO	0,708 m <sup>2</sup>
<b>SOVRASTRUTTURA STRADALE</b>	
CASSONETTO	5,000 m
<b>MANUFATTI</b>	
SCAVO PER PIATTAFORMA	1,452 m <sup>2</sup>
SCAVO PER PARETI TRINCEA	0,704 m <sup>2</sup>
RILEVATO PER SCARPATE	2,129 m <sup>2</sup>

SEZIONE N.: 9  
 QT. PROGETTO: 228,339  
 DIST.PROG.: 200,000  
 DIST.PREC.: 25,000  
 DIST.SUCC.: 25,000



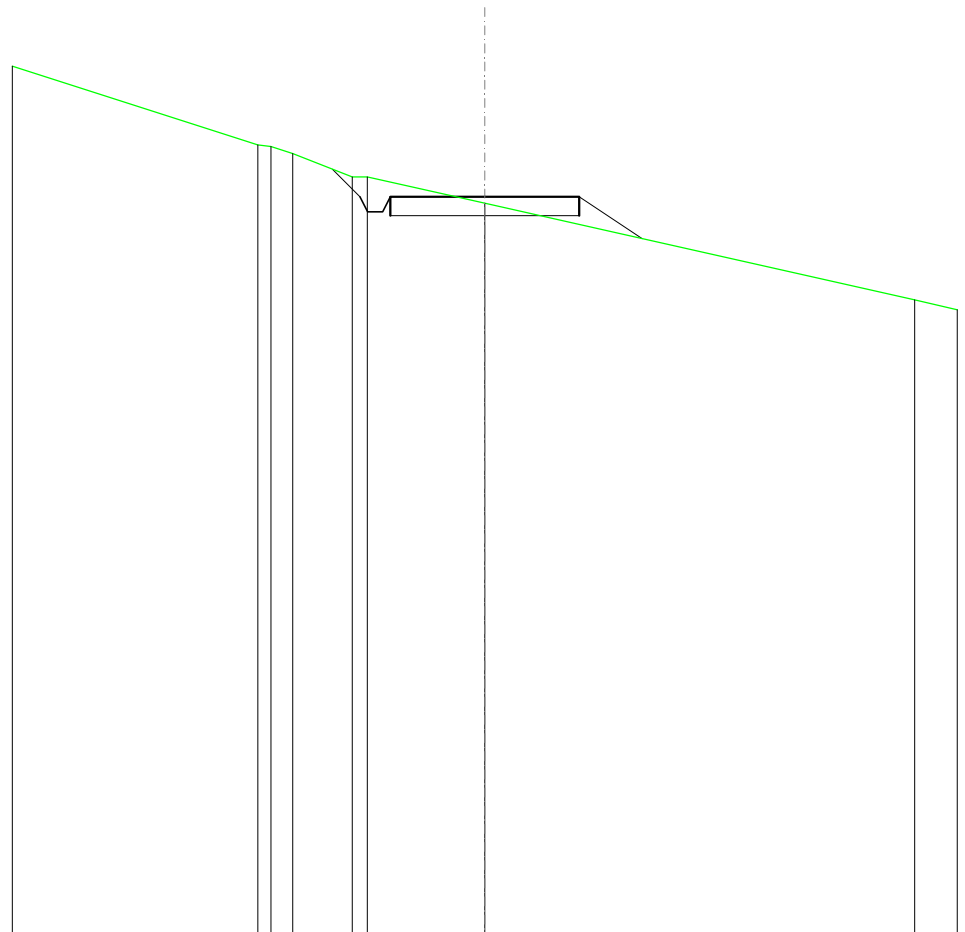
SCALA 1:200

QT.RIF. 210,000

QUOTE TERRENO	231,62	230,46	230,00	228,74	227,99			
DIST.PARZIALI TERRENO	3,22	0,88	2,77	2,26				
QUOTE PROGETTO			229,94	228,34	227,94	227,94	228,34	228,34
DIST. PARZIALI PROGETTO			1,61			5,00	3,58	225,95

<b>SCAVI E BONIFICHE</b>	
FOSSO	0,615 m <sup>2</sup>
<b>RILEVATI</b>	
RILEVATO	0,125 m <sup>2</sup>
<b>SOVRASTRUTTURA STRADALE</b>	
CASSONETTO	5,000 m
<b>MANUFATTI</b>	
SCAVO PER PIATTAFORMA	1,746 m <sup>2</sup>
SCAVO PER PARETI TRINCEA	0,168 m <sup>2</sup>
RILEVATO PER SCARPATE	0,612 m <sup>2</sup>

SEZIONE N.: 10  
 QT. PROGETTO: 229,480  
 DIST.PROG.: 225,000  
 DIST.PREC.: 25,000  
 DIST.SUCC.: 25,000



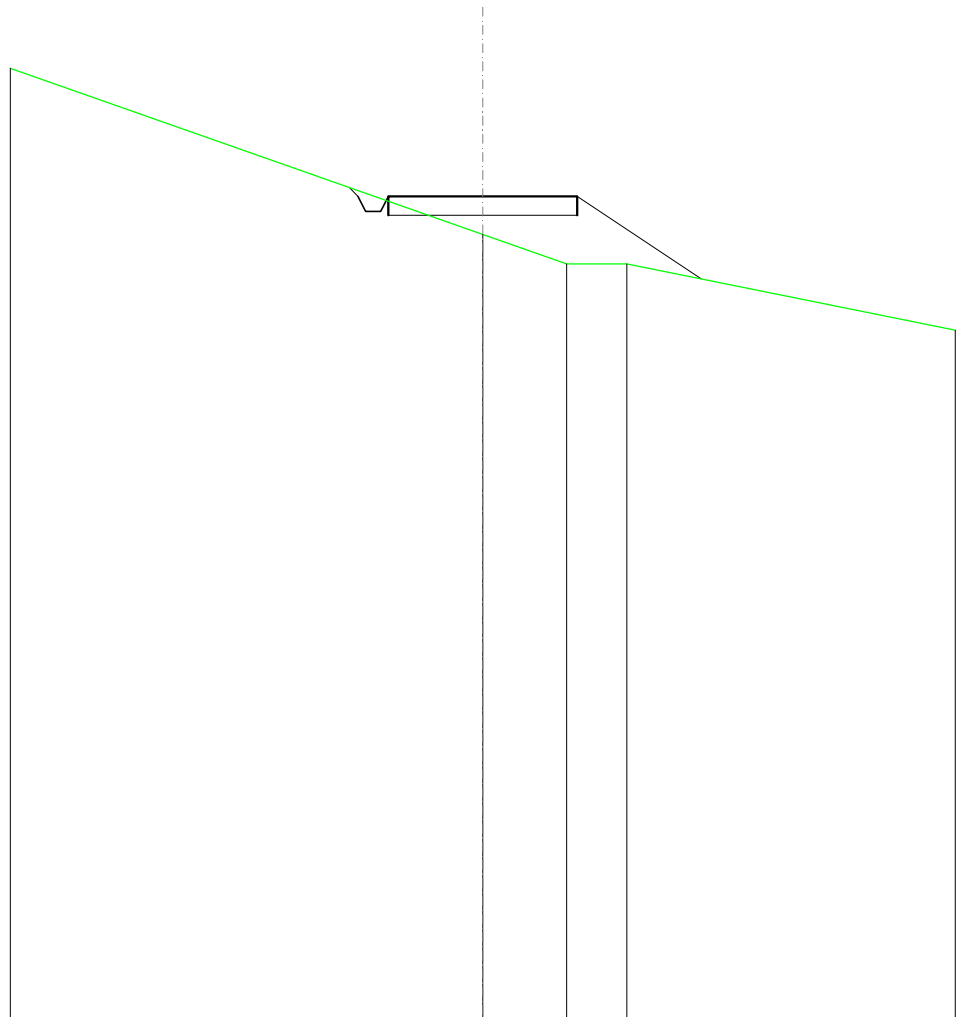
SCALA 1:200

QT.RIF. 210,000

QUOTE TERRENO		230,85	230,81	230,62	230,00	230,00	229,30		226,75
DIST.PARZIALI TERRENO		0,58	1,58		3,10			11,37	
QUOTE PROGETTO			230,21	229,48	229,08	229,48	229,48	228,37	
DIST. PARZIALI PROGETTO			0,73		5,00		1,66		

<b>SCAVI E BONIFICHE</b>	
FOSSO	0,252 m <sup>2</sup>
<b>RILEVATI</b>	
RILEVATO	2,727 m <sup>2</sup>
<b>SOVRASTRUTTURA STRADALE</b>	
CASSONETTO	5,000 m
<b>MANUFATTI</b>	
SCAVO PER PIATTAFORMA	0,194 m <sup>2</sup>
SCAVO PER PARETI TRINCEA	0,018 m <sup>2</sup>
RILEVATO PER SCARPATE	2,680 m <sup>2</sup>

SEZIONE N.: 11  
 QT. PROGETTO: 231,790  
 DIST.PROG.: 250,000  
 DIST.PREC.: 25,000  
 DIST.SUCC.: 25,000



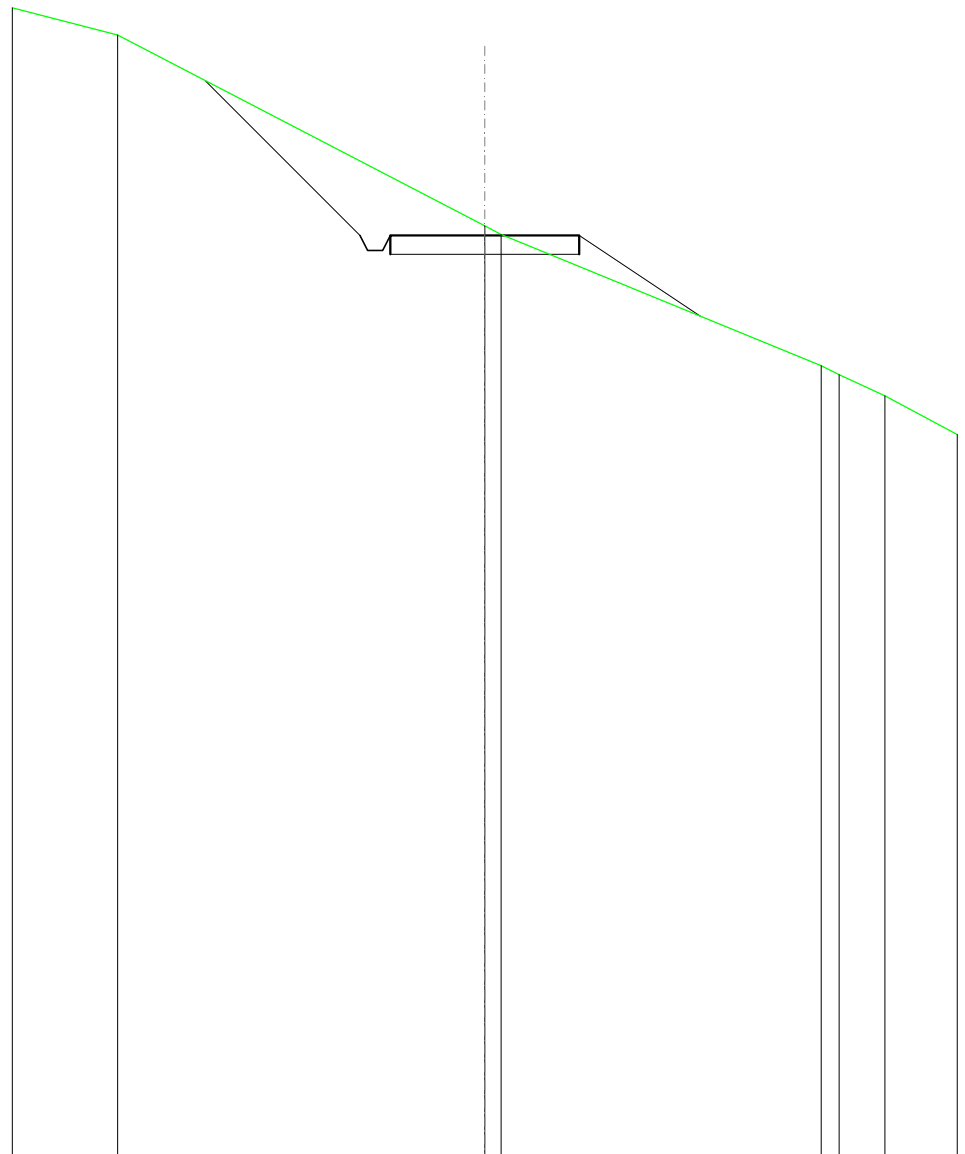
SCALA 1:200

QT.RIF. 210,000

QUOTE TERRENO		230,78	230,00	230,00
DIST.PARZIALI TERRENO		2,22	1,59	
QUOTE PROGETTO	232,02 231,79 231,39 231,79	231,79	231,79	229,60
DIST. PARZIALI PROGETTO		5,00	3,28	

<b>SCAVI E BONIFICHE</b>	
FOSSO	1,645 m <sup>2</sup>
<b>RILEVATI</b>	
RILEVATO	0,127 m <sup>2</sup>
<b>SOVRASTRUTTURA STRADALE</b>	
CASSONETTO	5,000 m
<b>MANUFATTI</b>	
SCAVO PER PIATTAFORMA	4,107 m <sup>2</sup>
SCAVO PER PARETI TRINCEA	4,014 m <sup>2</sup>
RILEVATO PER SCARPATE	1,318 m <sup>2</sup>

SEZIONE N.: 12  
 QT. PROGETTO: 234,379  
 DIST.PROG.: 275,000  
 DIST.PREC.: 25,000  
 DIST.SUCC.: 25,000



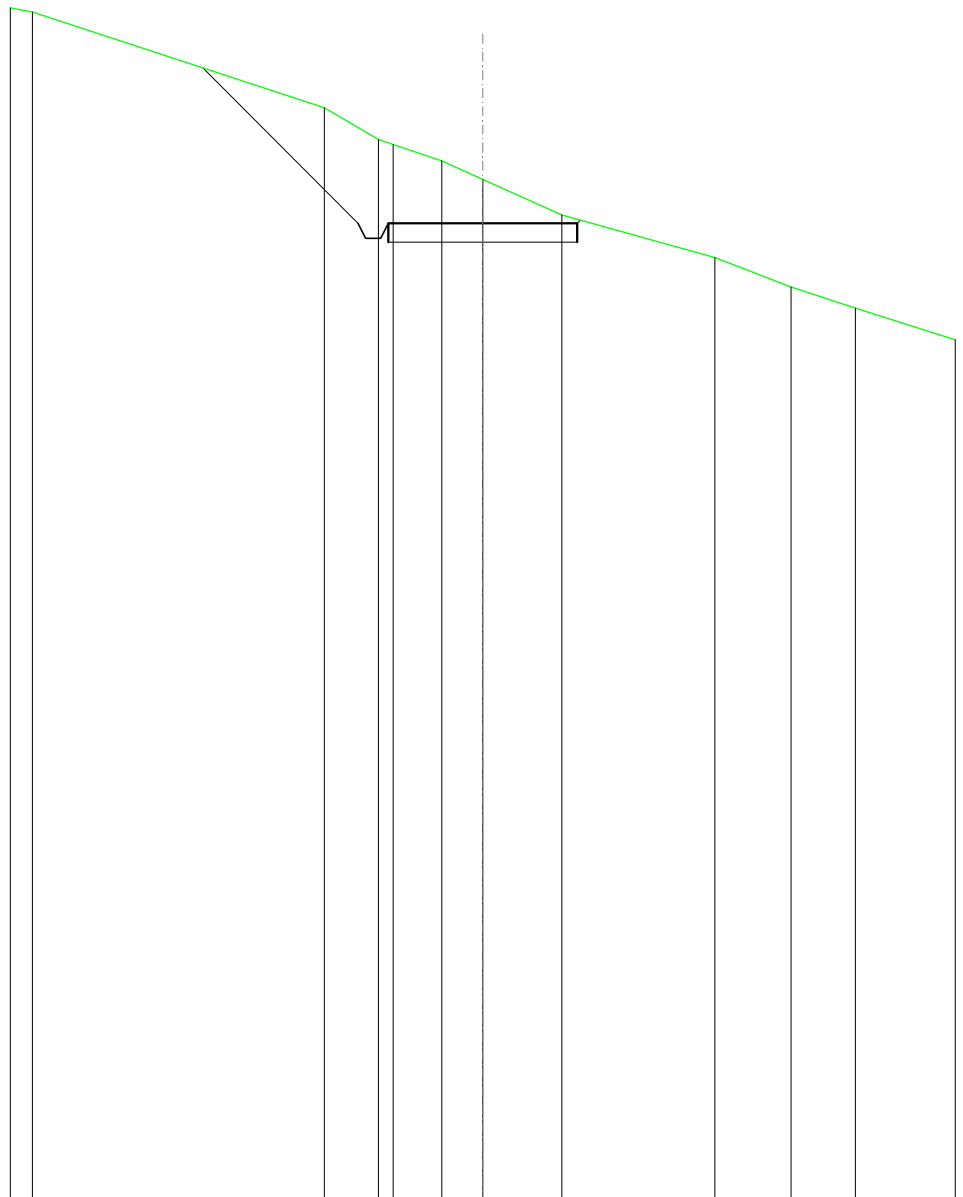
SCALA 1:200

QT.RIF. 210,000

QUOTE TERRENO	239,68			234,63	234,40		230,93	230,70	230,14
DIST.PARZIALI TERRENO		9,71				8,46		1,21	
QUOTE PROGETTO	238,47		234,38	233,98	233,98	234,38	234,38	232,24	
DIST. PARZIALI PROGETTO		4,09		5,00		3,20			

<b>SCAVI E BONIFICHE</b>	
FOSSO	2,088 m <sup>2</sup>
<b>SOVRASTRUTTURA STRADALE</b>	
CASSONETTO	5,000 m
<b>MANUFATTI</b>	
SCAVO PER PIATTAFORMA	8,203 m <sup>2</sup>
SCAVO PER PARETI TRINCEA	5,577 m <sup>2</sup>

SEZIONE N.: 13  
 QT. PROGETTO: 235,786  
 DIST. PROG.: 300,000  
 DIST. PREC.: 25,000  
 DIST. SUCC.: 25,000



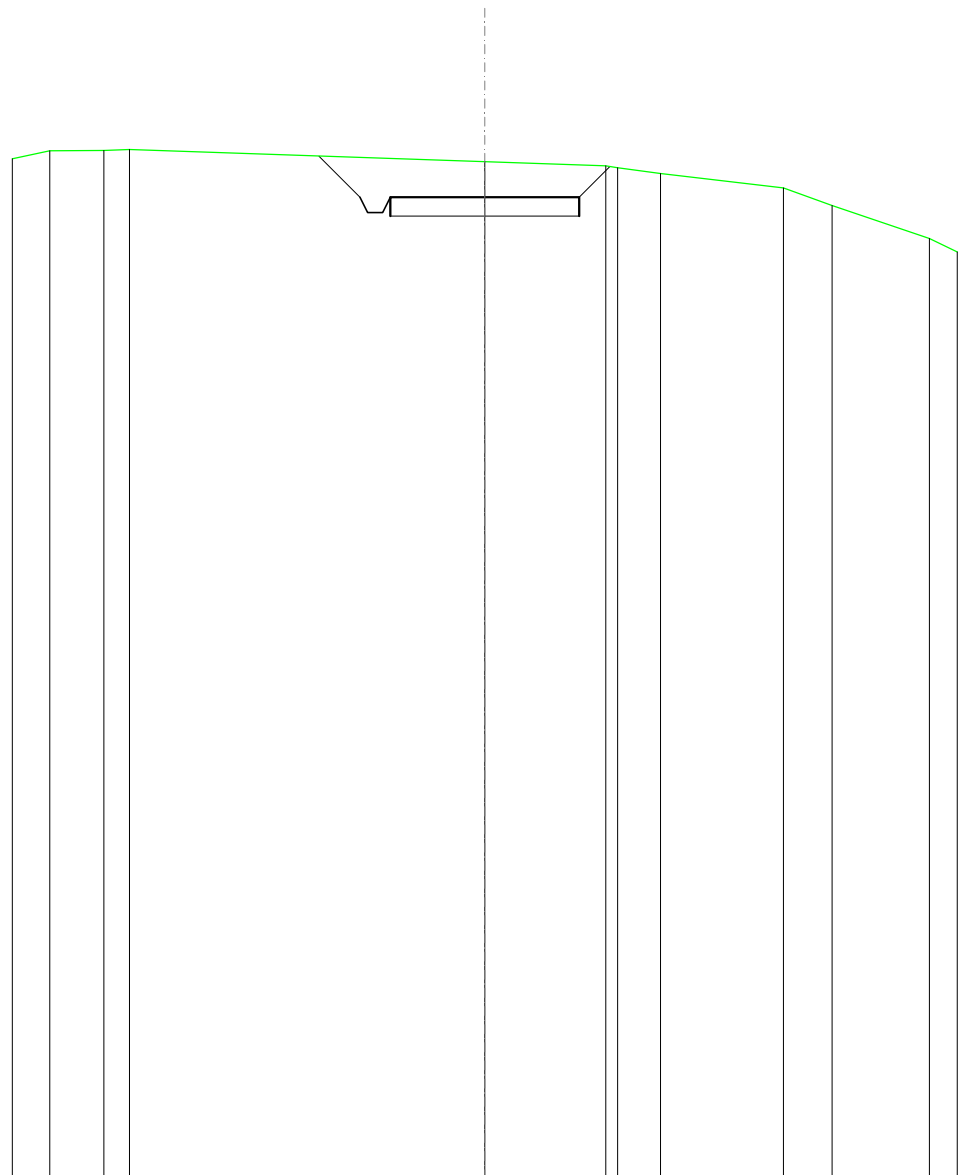
SCALA 1:200

QT.RIF. 210,000

QUOTE TERRENO	241,37			238,84	238,01	237,86	237,43	236,95	236,00		234,88	234,10	233,54
DIST. PARZIALI TERRENO		7,72		1,43	1,28	1,08	2,09		4,05		2,01	1,70	
QUOTE PROGETTO		239,90		235,79	235,39	235,39	235,79		235,79		235,79	235,87	
DIST. PARZIALI PROGETTO			4,11				5,00						

<b>SCAVI E BONIFICHE</b>	
FOSSO	1,071 m <sup>2</sup>
<b>SOVRASTRUTTURA STRADALE</b>	
CASSONETTO	5,000 m
<b>MANUFATTI</b>	
SCAVO PER PIATTAFORMA	7,196 m <sup>2</sup>
SCAVO PER PARETI TRINCEA	0,925 m <sup>2</sup>

SEZIONE N.: 14  
 QT. PROGETTO: 235,942  
 DIST.PROG.: 325,000  
 DIST.PREC.: 25,000  
 DIST.SUCC.: 25,000



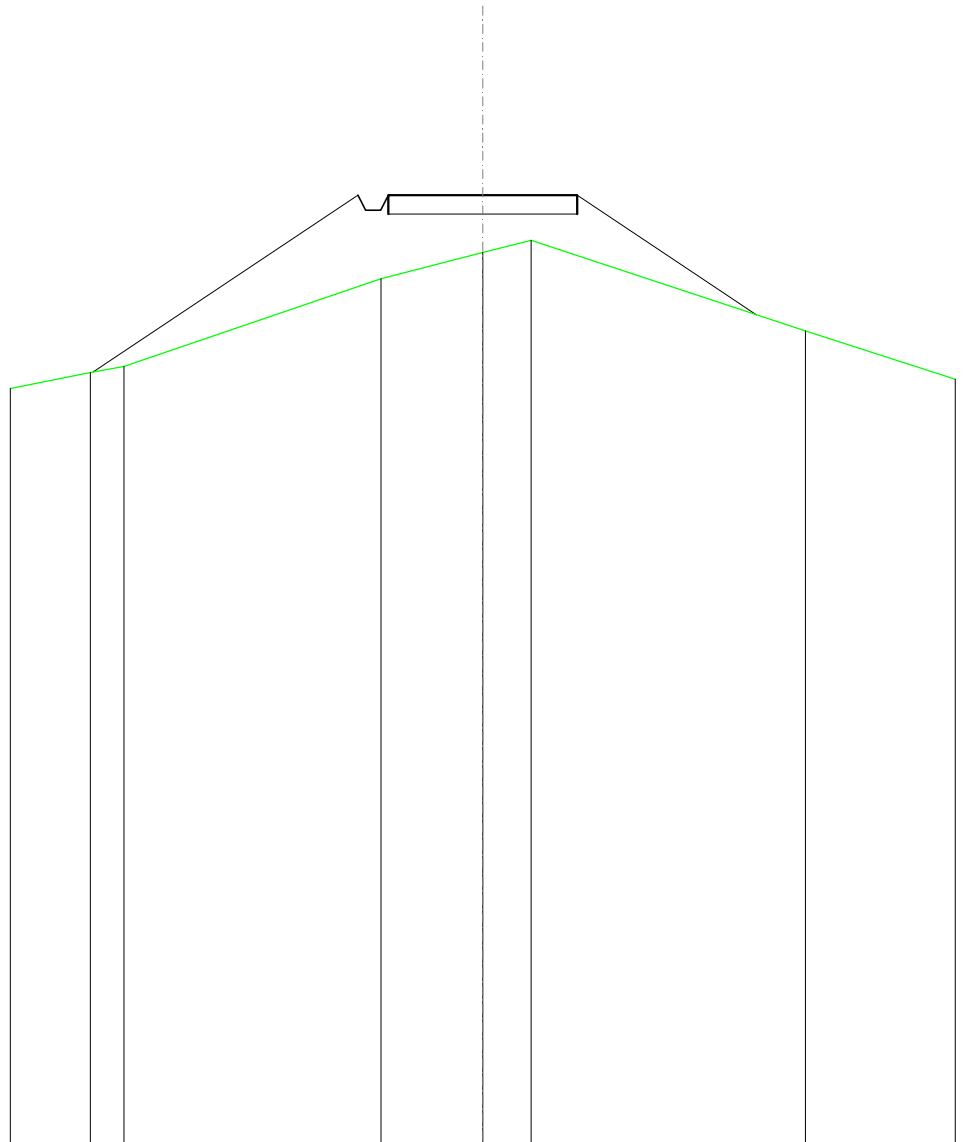
SCALA 1:200

QT.RIF. 210,000

QUOTE TERRENO	237,17	237,18	237,20		236,88		236,77	236,72	236,57		236,19	235,73	234,85
DIST.PARZIALI TERRENO	1,43	0,68		9,40		3,20		1,14	3,25		1,29	2,57	
QUOTE PROGETTO				237,03	235,94	235,94	235,94	236,75					
DIST. PARZIALI PROGETTO				1,08		5,00		0,81					

<b>RILEVATI</b>	
RILEVATO	5,533 m <sup>2</sup>
<b>SOVRASTRUTTURA STRADALE</b>	
CASSONETTO	5,000 m
<b>MANUFATTI</b>	
RILEVATO PER SCARPATE	14,239 m <sup>2</sup>

SEZIONE N.: 15  
 QT. PROGETTO: 235,073  
 DIST.PROG.: 350,000  
 DIST.PREC.: 25,000  
 DIST.SUCC.: 25,000



SCALA 1:200

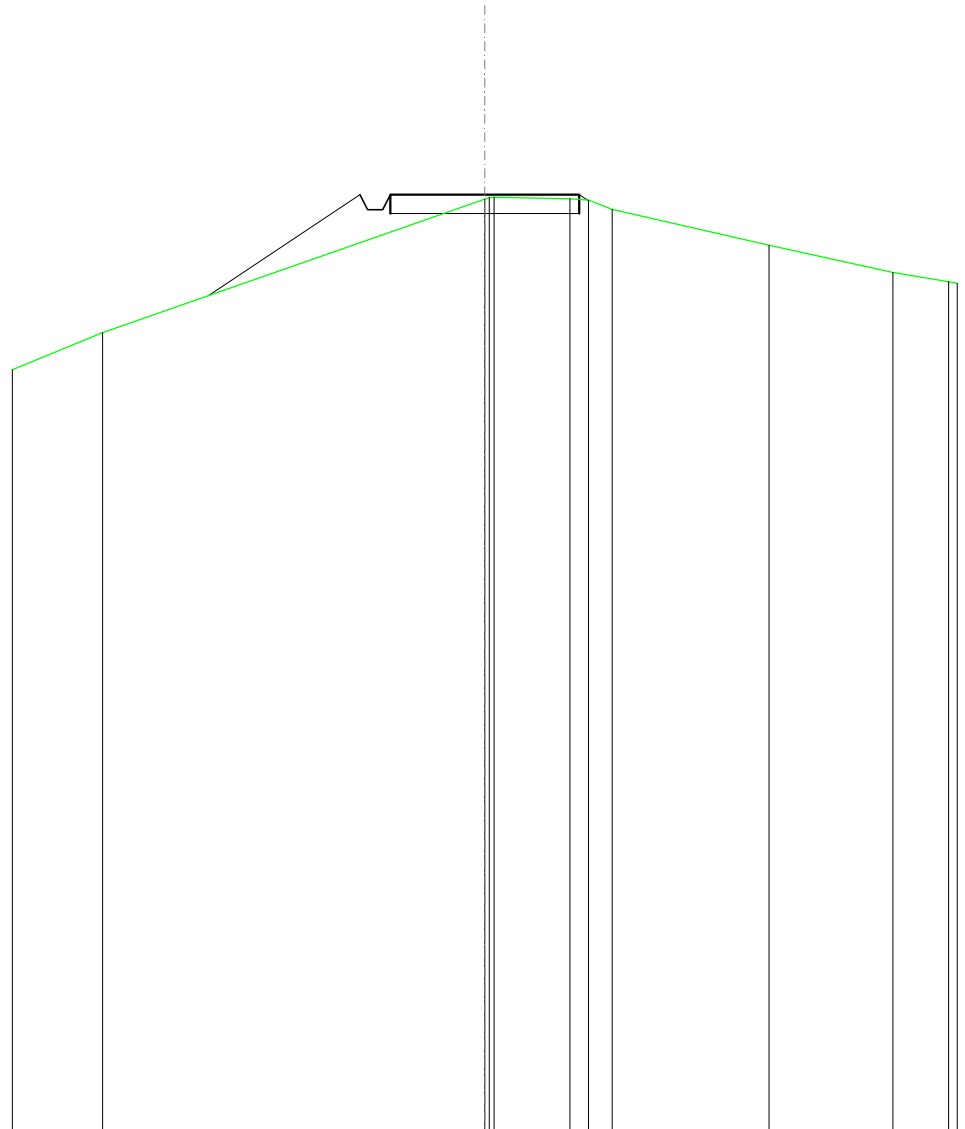
QT.RIF. 210,000

QUOTE TERRENO	230,39	230,55	232,86	233,55	233,88	231,48
DIST.PARZIALI TERRENO	0,90	6,80	2,69	1,28	7,26	
QUOTE PROGETTO	230,40	235,07	234,67	235,07	235,07	231,91
DIST. PARZIALI PROGETTO		7,01		5,00	4,74	



<b>RILEVATI</b>	
RILEVATO	0,351 m <sup>2</sup>
<b>SOVRASTRUTTURA STRADALE</b>	
CASSONETTO	5,000 m
<b>MANUFATTI</b>	
SCAVO PER PIATTAFORMA	1,217 m <sup>2</sup>
RILEVATO PER SCARPATE	3,246 m <sup>2</sup>

SEZIONE N.: 16  
 QT. PROGETTO: 234,747  
 DIST.PROG.: 375,000  
 DIST.PREC.: 25,000  
 DIST.SUCC.: 25,000



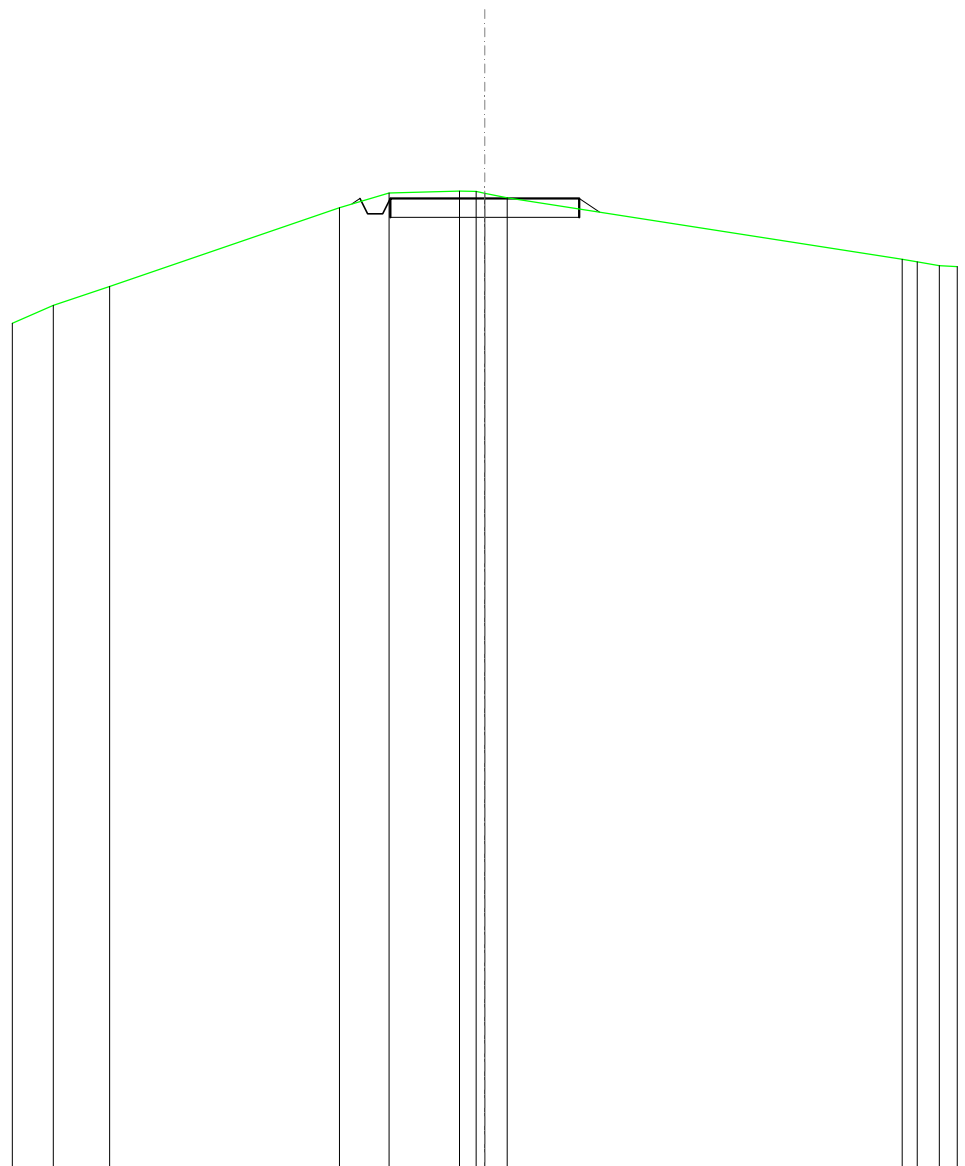
SCALA 1:200

QT.RIF. 210,000

QUOTE TERRENO	231,09				234,63 234,67 234,68			233,40	232,69
DIST.PARZIALI TERRENO		10,11			2,01	0,49 0,63	4,15	3,28	
QUOTE PROGETTO		232,07	234,75 234,35 234,35 234,75		234,75	234,75 234,60			
DIST. PARZIALI PROGETTO		4,02			5,00				

SCAVI E BONIFICHE	
FOSSO	0,273 m <sup>2</sup>
SOVRASTRUTTURA STRADALE	
CASSONETTO	5,000 m
MANUFATTI	
SCAVO PER PIATTAFORMA	2,747 m <sup>2</sup>
RILEVATO PER SCARPATE	0,083 m <sup>2</sup>

SEZIONE N.: 17  
 QT. PROGETTO: 235,671  
 DIST.PROG.: 400,000  
 DIST.PREC.: 25,000  
 DIST.SUCC.: 25,000



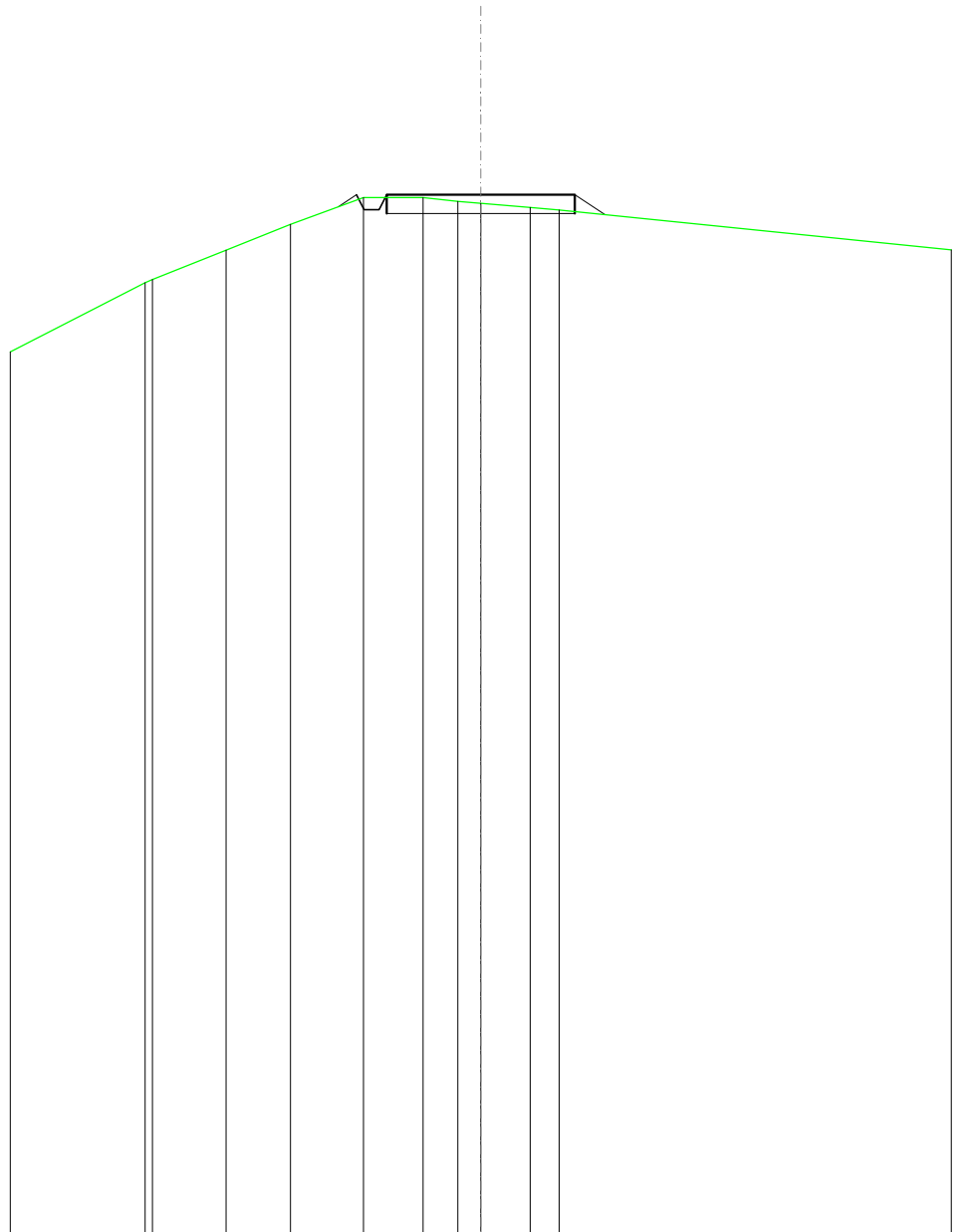
SCALA 1:200

QT.RIF. 210,000

QUOTE TERRENO	232,85	233,35		235,43	235,82	235,87	235,86	235,81	235,69	234,07	234,00
DIST.PARZIALI TERRENO	1,49		6,08	1,31	1,86	0,59				10,45	
QUOTE PROGETTO				235,53	235,67	235,27	235,67	235,67	235,67	235,67	235,31
DIST. PARZIALI PROGETTO							5,00			0,54	

<b>SCAVI E BONIFICHE</b>	
FOSSO	0,176 m <sup>2</sup>
<b>SOVRASTRUTTURA STRADALE</b>	
CASSONETTO	5,000 m
<b>MANUFATTI</b>	
SCAVO PER PIATTAFORMA	1,333 m <sup>2</sup>
RILEVATO PER SCARPATE	0,221 m <sup>2</sup>

SEZIONE N.: 18  
 QT. PROGETTO: 237,632  
 DIST.PROG.: 425,000  
 DIST.PREC.: 25,000  
 DIST.SUCC.: 25,000



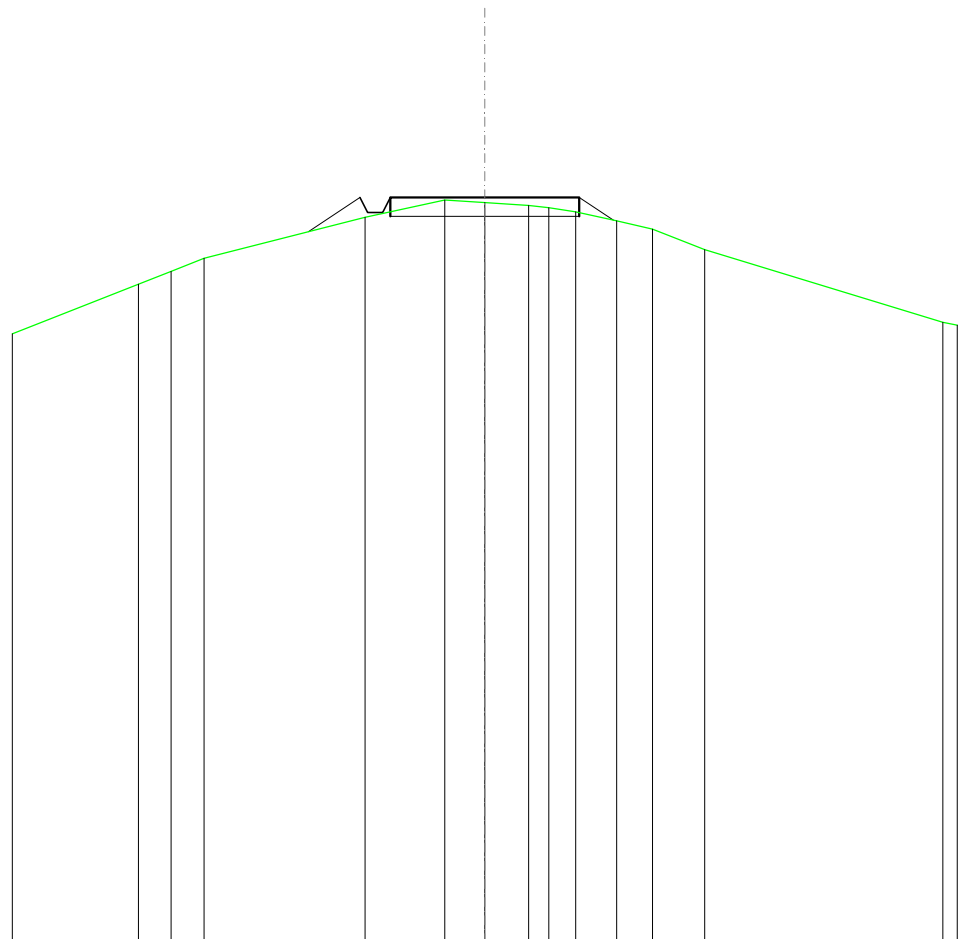
SCALA 1:200

QT.RIF. 210,000

QUOTE TERRENO	235,29 235,37	236,16	236,84	237,55	237,55	237,45	237,40	237,29	237,22
DIST.PARZIALI TERRENO	1,95	1,71	1,94	1,58	0,92	0,81	1,31	0,77	
QUOTE PROGETTO				237,31 237,63 237,23 237,63	237,63			237,63	237,10
DIST. PARZIALI PROGETTO				0,49	5,00			0,80	

<b>SOVRASTRUTTURA STRADALE</b>	
CASSONETTO	5,000 m
<b>MANUFATTI</b>	
SCAVO PER PIATTAFORMA	1,446 m <sup>2</sup>
RILEVATO PER SCARPATE	0,703 m <sup>2</sup>

SEZIONE N.: 19  
 QT. PROGETTO: 239,700  
 DIST.PROG.: 450,000  
 DIST.PREC.: 25,000  
 DIST.SUCC.: 25,000



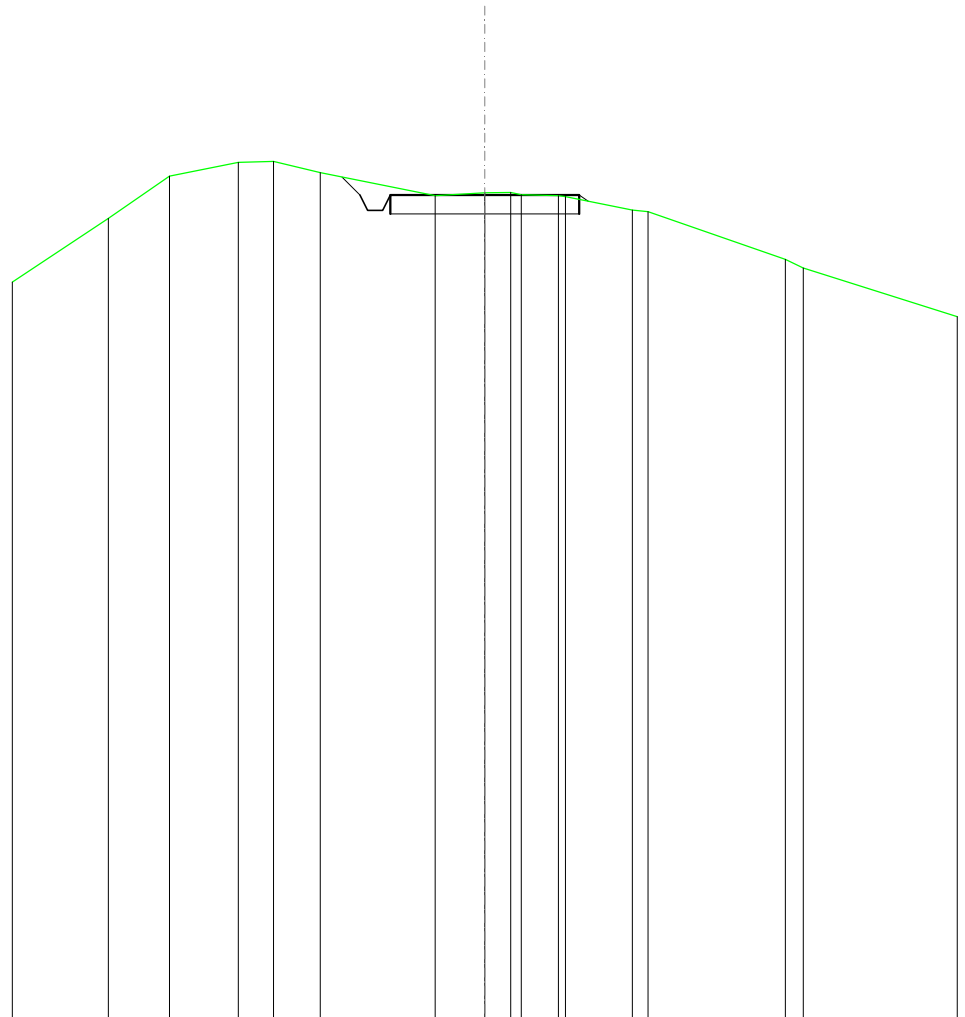
SCALA 1:200

QT.RIF. 220,000

QUOTE TERRENO	237,41	237,74	238,09		239,17	239,63	239,56	239,48	239,43	239,31	239,08	238,86	238,31
DIST.PARZIALI TERRENO	0,86	0,87	4,26		2,11	1,06	1,16	0,54	0,71	1,09	0,94	1,39	
QUOTE PROGETTO				238,79	239,70	239,30	239,30	239,70	239,30	239,70	239,10		
DIST. PARZIALI PROGETTO				1,36			5,00			0,90			

<b>SCAVI E BONIFICHE</b>	
FOSSO	0,484 m <sup>2</sup>
<b>SOVRASTRUTTURA STRADALE</b>	
CASSONETTO	5,000 m
<b>MANUFATTI</b>	
SCAVO PER PIATTAFORMA	2,687 m <sup>2</sup>
SCAVO PER PARETI TRINCEA	0,092 m <sup>2</sup>
RILEVATO PER SCARPATE	0,014 m <sup>2</sup>

SEZIONE N.: 20  
 QT. PROGETTO: 241,767  
 DIST.PROG.: 475,000  
 DIST.PREC.: 25,000  
 DIST.SUCC.: 25,000



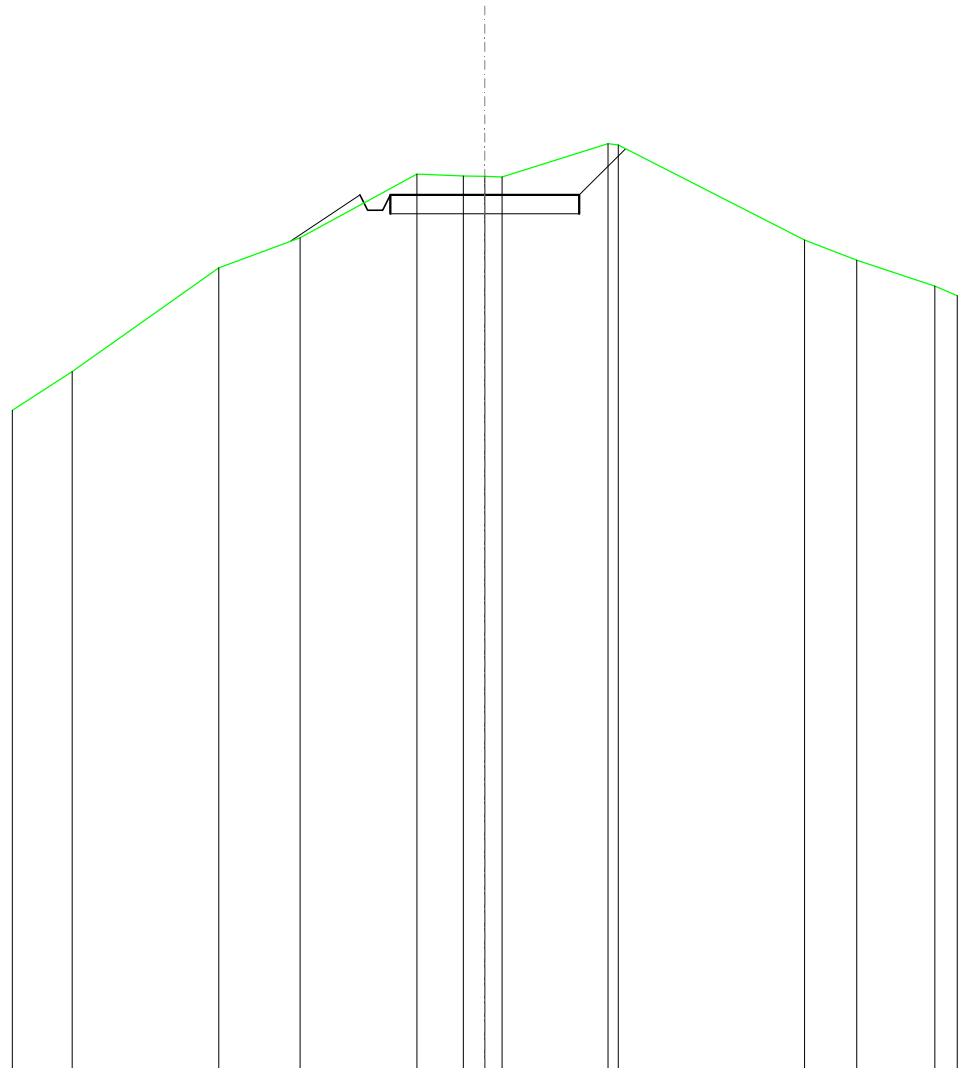
SCALA 1:200

QT.RIF. 220,000

QUOTE TERRENO	241,16	242,27	242,63	242,66	242,36	241,76	241,83	241,84	241,78	241,75	241,72	241,37	241,33	240,07	239,84
DIST.PARZIALI TERRENO	1,62	1,82	0,98	1,23	3,04	1,31	0,88	0,98	1,77	3,62					
QUOTE PROGETTO					242,25	241,77	241,37	241,37	241,77	241,77	241,60				
DIST. PARZIALI PROGETTO								5,00							

<b>SCAVI E BONIFICHE</b>	
FOSSO	0,218 m <sup>2</sup>
<b>SOVRASTRUTTURA STRADALE</b>	
CASSONETTO	5,000 m
<b>MANUFATTI</b>	
SCAVO PER PIATTAFORMA	5,548 m <sup>2</sup>
SCAVO PER PARETI TRINCEA	0,800 m <sup>2</sup>
RILEVATO PER SCARPATE	0,287 m <sup>2</sup>

SEZIONE N.: 21  
 QT. PROGETTO: 243,173  
 DIST.PROG.: 500,000  
 DIST.PREC.: 25,000  
 DIST.SUCC.: 25,000



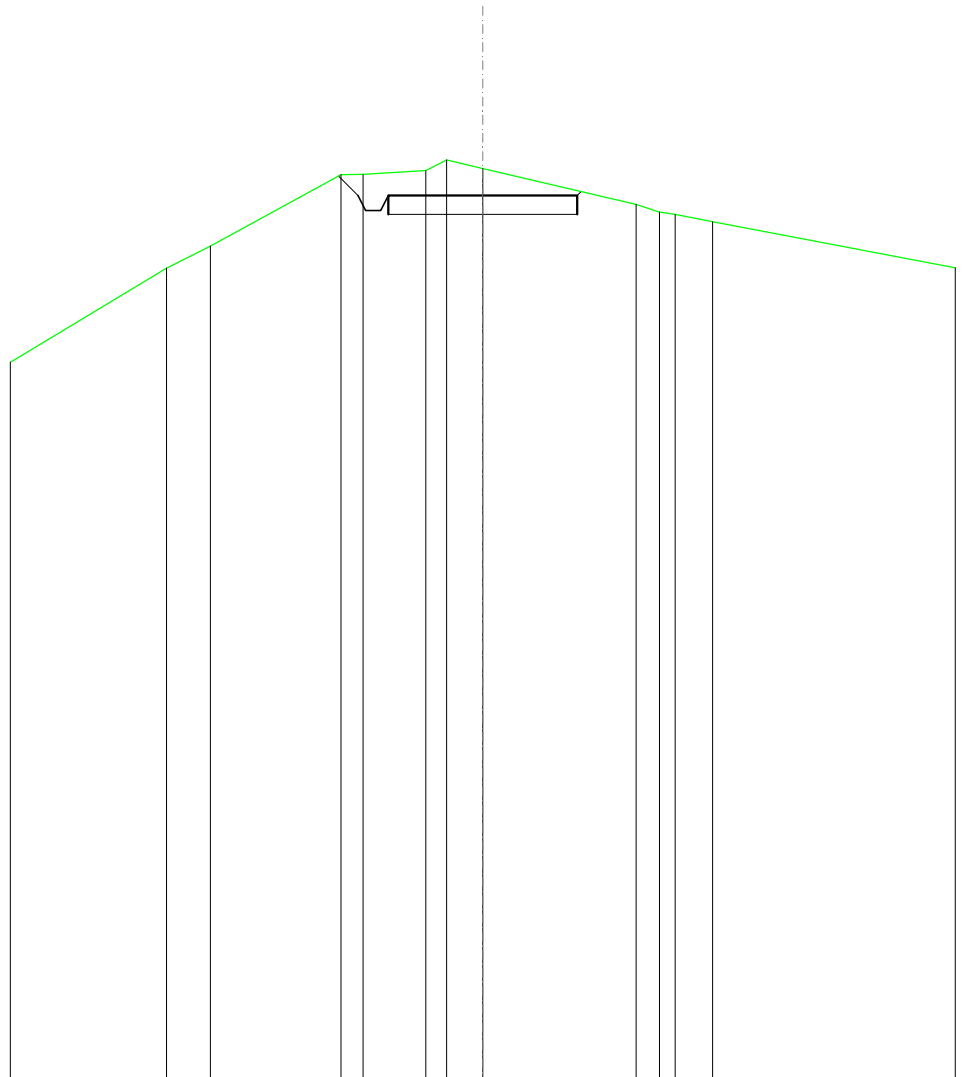
SCALA 1:200

QT.RIF. 220,000

QUOTE TERRENO	238,51	241,24	242,04	243,73	243,68	243,66	243,65	244,53	241,99	241,45	240,76
DIST.PARZIALI TERRENO	3,88	2,15	3,09	1,23	0,57	2,81	4,93	1,38	2,07		
QUOTE PROGETTO			241,95	243,17	242,77	243,17	243,17	244,40			
DIST. PARZIALI PROGETTO			1,83			5,00		1,23			

<b>SCAVI E BONIFICHE</b>	
FOSSO	0,700 m <sup>2</sup>
<b>SOVRASTRUTTURA STRADALE</b>	
CASSONETTO	5,000 m
<b>MANUFATTI</b>	
SCAVO PER PIATTAFORMA	5,386 m <sup>2</sup>
SCAVO PER PARETI TRINCEA	0,157 m <sup>2</sup>

SEZIONE N.: 22  
 QT. PROGETTO: 243,349  
 DIST.PROG.: 525,000  
 DIST.PREC.: 25,000  
 DIST.SUCC.: 25,020



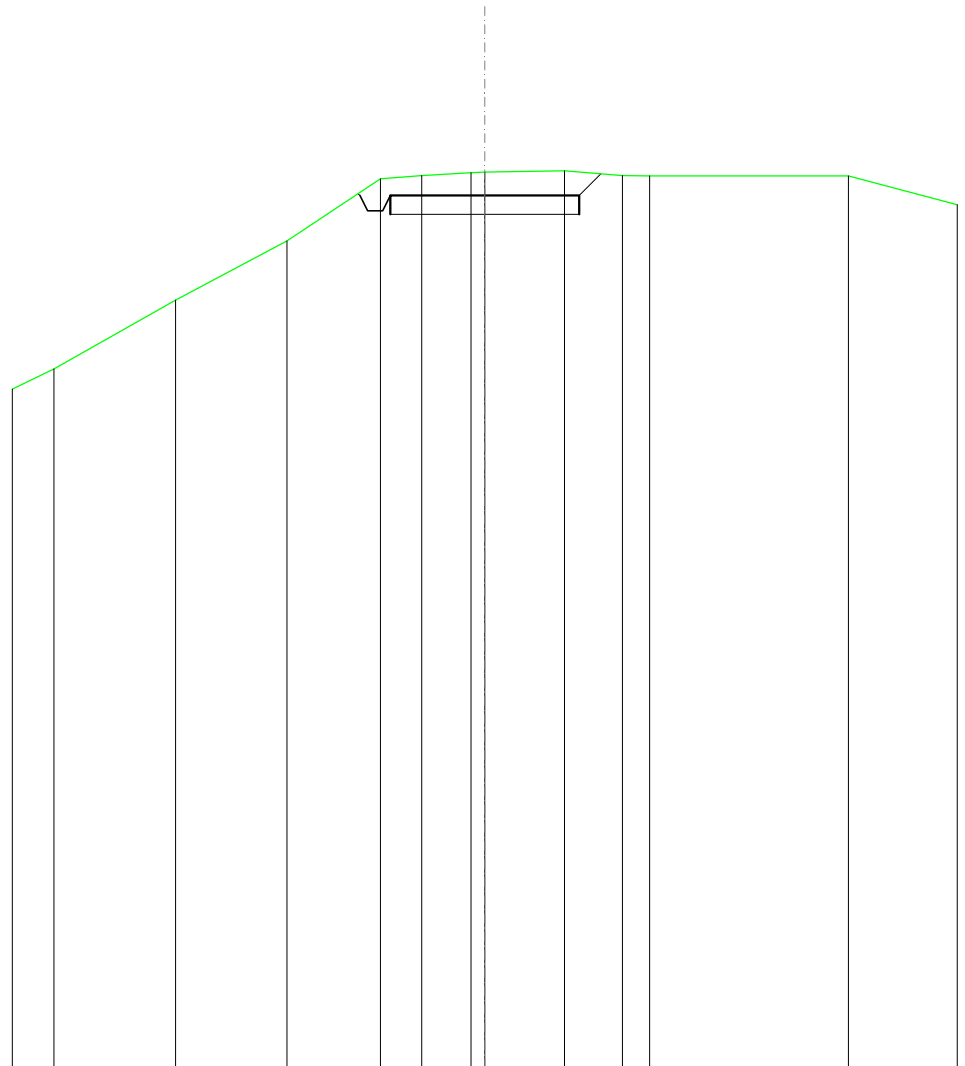
SCALA 1:200

QT.RIF. 220,000

QUOTE TERRENO	241,42	242,01	243,90	243,91	244,01	244,28	244,06	243,11	242,91	242,84	242,65
DIST.PARZIALI TERRENO	1,16	3,46	0,59	1,66	0,55	0,96	4,05	0,62	0,99		
QUOTE PROGETTO			243,87	243,35	242,95	243,35	243,35	243,35	243,45		
DIST. PARZIALI PROGETTO			0,52				5,00				

<b>SCAVI E BONIFICHE</b>	
FOSSO	0,499 m <sup>2</sup>
<b>SOVRASTRUTTURA STRADALE</b>	
CASSONETTO	5,000 m
<b>MANUFATTI</b>	
SCAVO PER PIATTAFORMA	5,474 m <sup>2</sup>
SCAVO PER PARETI TRINCEA	0,182 m <sup>2</sup>

SEZIONE N.: 23  
 QT. PROGETTO: 243,105  
 DIST.PROG.: 550,020  
 DIST.PREC.: 25,020  
 DIST.SUCC.: 24,980



SCALA 1:200

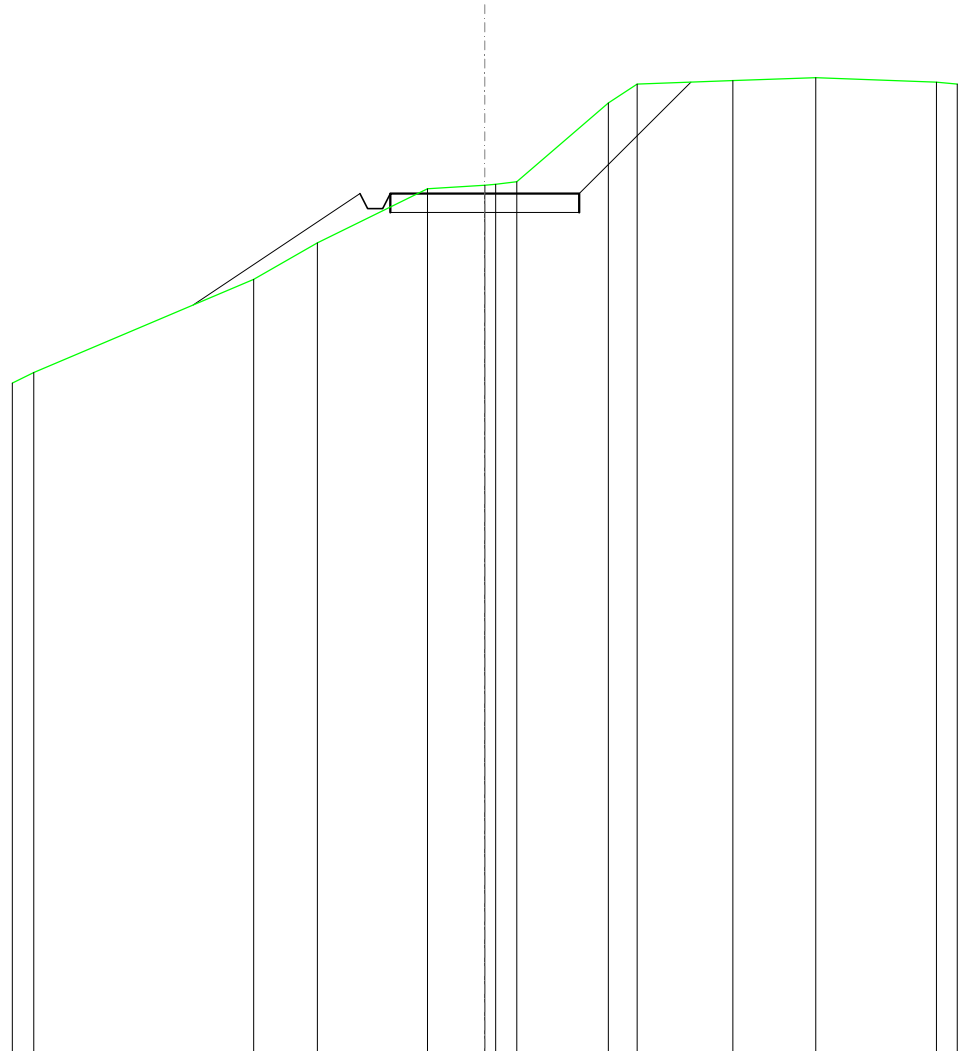
QT.RIF. 220,000

QUOTE TERRENO	238,52	240,34	241,91	243,55	243,64	243,71	243,72	243,76	243,64	243,63	243,62
DIST.PARZIALI TERRENO	3,22	2,95	2,47	1,10	1,30	2,11	1,53	0,72	5,25		
QUOTE PROGETTO				243,15	243,11	243,71	243,11	243,11	243,68		
DIST. PARZIALI PROGETTO						5,00		0,58			



<b>SOVRASTRUTTURA STRADALE</b>	
CASSONETTO	5,000 m
<b>MANUFATTI</b>	
SCAVO PER PIATTAFORMA	4,585 m <sup>2</sup>
SCAVO PER PARETI TRINCEA	3,414 m <sup>2</sup>
RILEVATO PER SCARPATE	2,041 m <sup>2</sup>

SEZIONE N.: 24  
 QT. PROGETTO: 242,760  
 DIST.PROG.: 575,000  
 DIST.PREC.: 24,980  
 DIST.SUCC.: 25,000



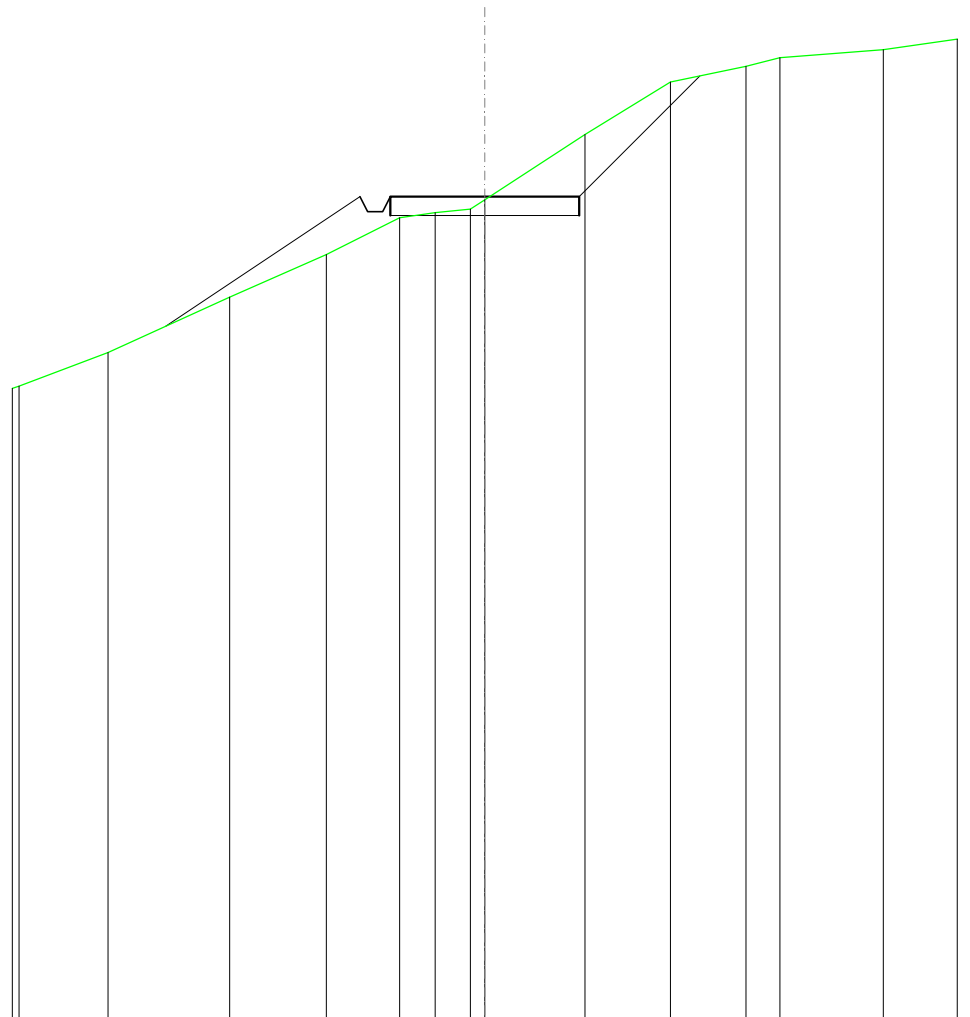
SCALA 1:200

QT.RIF. 220,000

QUOTE TERRENO	238,03	240,49	241,46	242,89	242,99	243,00	243,08	245,16	245,66	245,75	245,83	245,71
DIST.PARZIALI TERRENO	5,81	1,69	2,91	1,51	0,55	2,42	0,76	2,54	2,19	3,19		
QUOTE PROGETTO	239,81	242,76	242,36	242,36	242,76	242,76	242,76	245,71				
DIST. PARZIALI PROGETTO	4,42				5,00		2,95					

<b>RILEVATI</b>	
RILEVATO	0,044 m <sup>2</sup>
<b>SOVRASTRUTTURA STRADALE</b>	
CASSONETTO	5,000 m
<b>MANUFATTI</b>	
SCAVO PER PIATTAFORMA	3,311 m <sup>2</sup>
SCAVO PER PARETI TRINCEA	2,846 m <sup>2</sup>
RILEVATO PER SCARPATE	3,345 m <sup>2</sup>

SEZIONE N.: 25  
 QT. PROGETTO: 241,730  
 DIST.PROG.: 600,000  
 DIST.PREC.: 25,000  
 DIST.SUCC.: 25,000



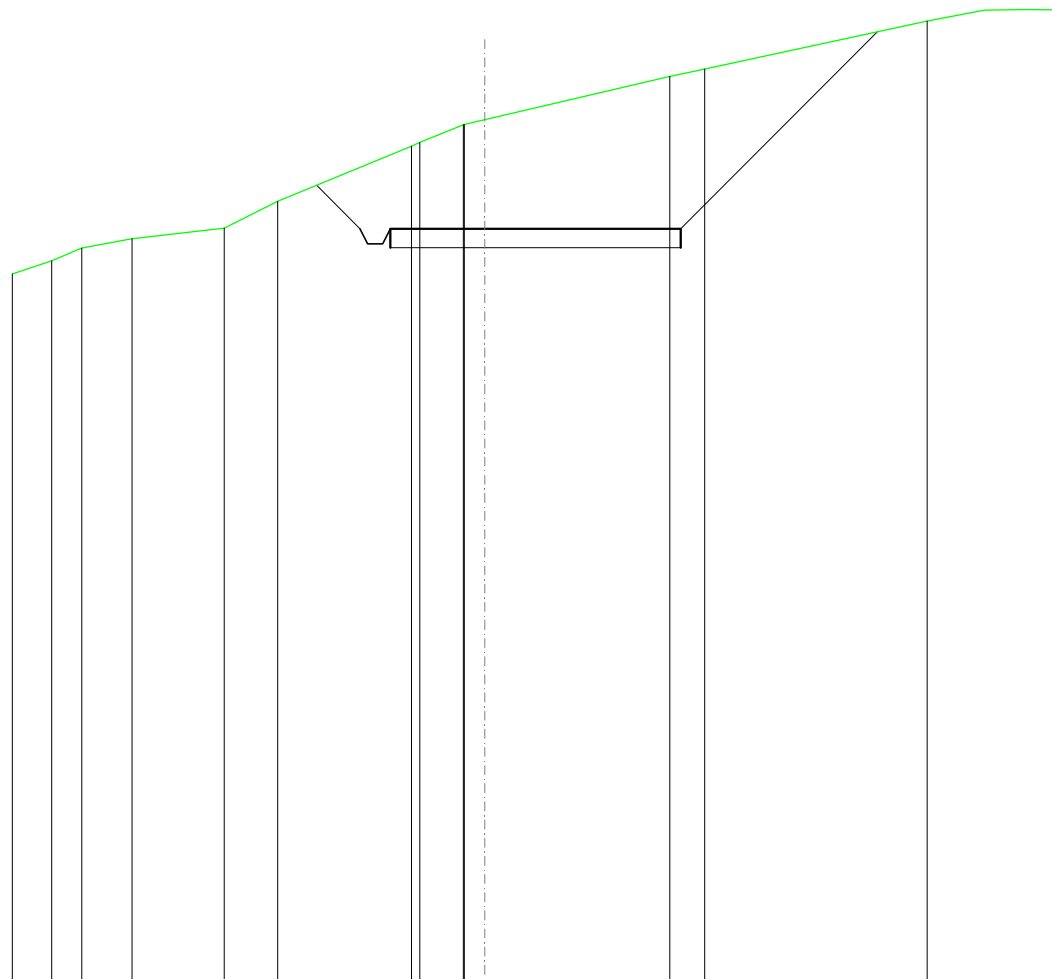
SCALA 1:200

QT.RIF. 220,000

QUOTE TERRENO	237,61	239,07	240,19	241,17	241,30	241,40	241,64	243,37	244,76	245,17	245,41	245,61
DIST.PARZIALI TERRENO	3,22	2,55	1,94	0,83	0,94	2,65	2,26	2,00	0,88	2,73		
QUOTE PROGETTO	238,30			241,73	241,33	241,33	241,73	241,73	244,92			
DIST. PARZIALI PROGETTO		5,14				5,00		3,19				

<b>SCAVI E BONIFICHE</b>	
FOSSO	1,669 m <sup>2</sup>
<b>SOVRASTRUTTURA STRADALE</b>	
CASSONETTO	7,678 m
<b>MANUFATTI</b>	
SCAVO PER PIATTAFORMA	28,035 m <sup>2</sup>
SCAVO PER PARETI TRINCEA	11,563 m <sup>2</sup>

SEZIONE N.: 26  
 QT. PROGETTO: 239,929  
 DIST.PROG.: 625,000  
 DIST.PREC.: 25,000  
 DIST.SUCC.: 25,000



SCALA 1:200

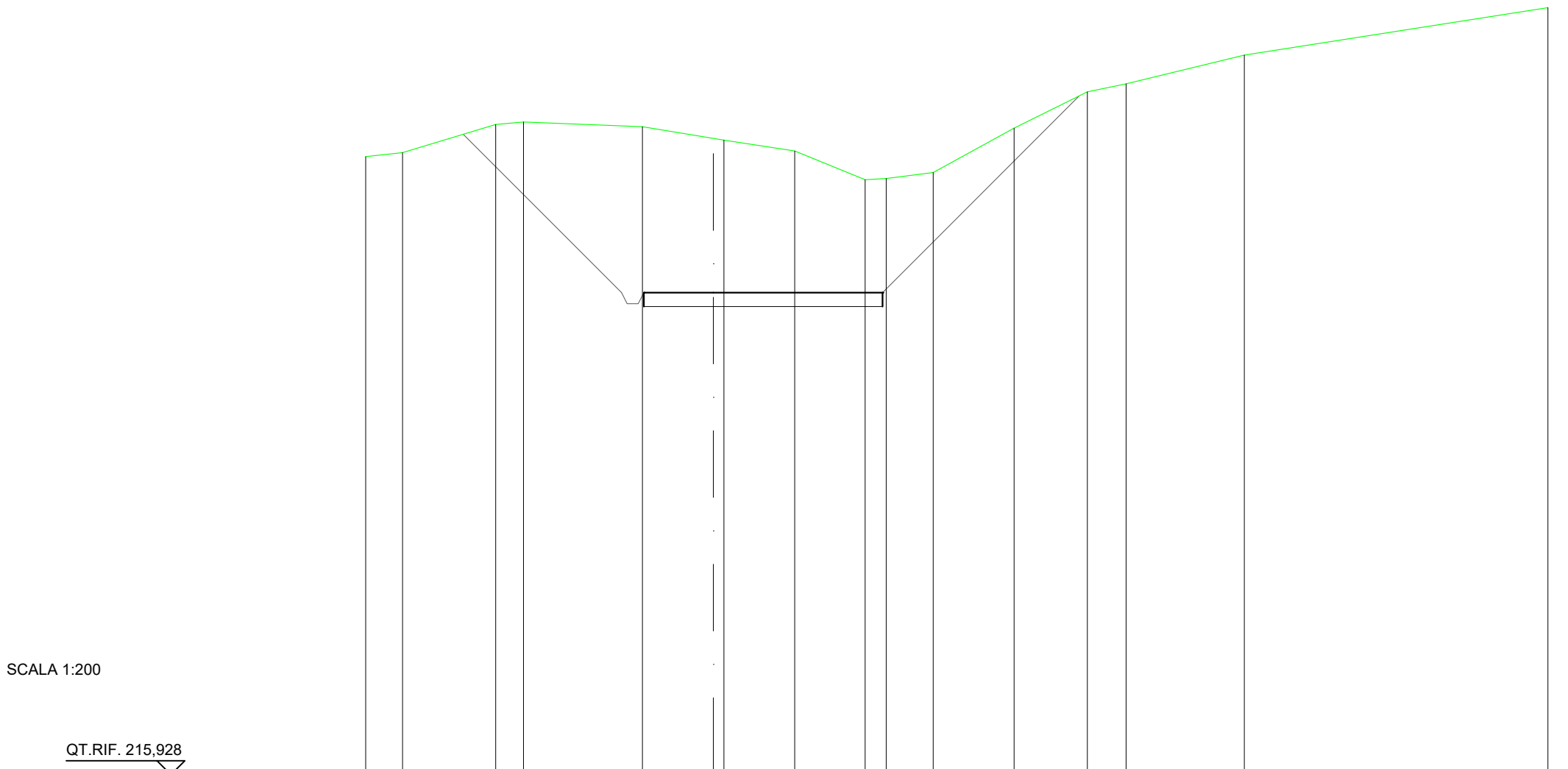
QT.RIF. 220,000

QUOTE TERRENO	239,08	239,41	239,67	239,94	240,65	242,11	242,21	242,67	242,68	242,81	243,95	244,15	245,42
DIST.PARZIALI TERRENO	0,80	1,33	2,44	1,41	3,55	1,15	0,54	4,90	0,83	5,88			
QUOTE PROGETTO					241,08	239,93	239,53	239,93	239,93	239,93	243,95	244,15	245,14
DIST. PARZIALI PROGETTO					1,15			7,68			5,21		



SCAVI E BONIFICHE	
FOSSO	5,024 m <sup>2</sup>
SOVRASTRUTTURA STRADALE	
CASSONETTO	8,582 m
MANUFATTI	
SCAVO PER PIATTAFORMA	48,358 m <sup>2</sup>
SCAVO PER PARETI TRINCEA	30,851 m <sup>2</sup>

SEZIONE N.: 28  
 QT. PROGETTO: 233,256  
 DIST.PROG.: 675,000  
 DIST.PREC.: 25,000  
 DIST.SUCC.: 25,000




SCALA 1:200

QT.RIF. 215,928

QUOTE TERRENO	238,14	238,29	239,30	239,39	239,22	238,80	238,74	238,35	237,31	237,36	237,57	239,17	240,47	240,76	241,80	243,50
DIST.PARZIALI TERRENO	1,33	3,35	1,00	4,27	2,55	2,54	2,53	0,76	1,69	2,91	2,64	1,39	4,25		10,91	
QUOTE PROGETTO		238,95			233,26	232,86	232,86	232,86	233,26			240,33				
DIST. PARZIALI PROGETTO			5,69				8,58			7,07						

SCAVI E BONIFICHE	
FOSSO	2,592 m <sup>2</sup>
SOVRASTRUTTURA STRADALE	
CASSONETTO	5,000 m
MANUFATTI	
SCAVO PER PIATTAFORMA	18,172 m <sup>2</sup>
SCAVO PER PARETI TRINCEA	9,937 m <sup>2</sup>

SEZIONE N.: 29  
 QT. PROGETTO: 229,633  
 DIST.PROG.: 700,000  
 DIST.PREC.: 25,000  
 DIST.SUCC.: 25,000



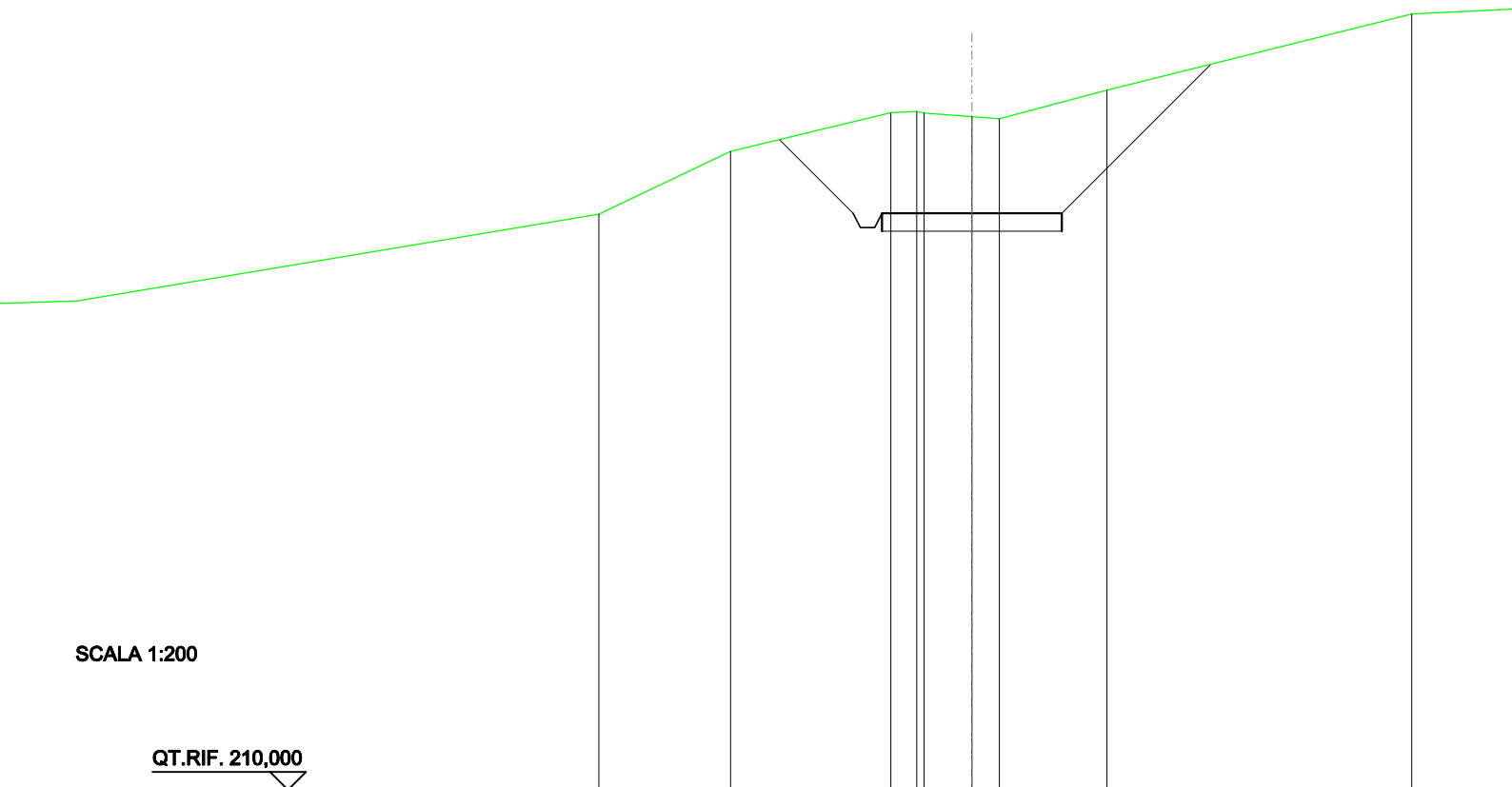
SCALA 1:200

QT.RIF. 210,000

QUOTE TERRENO	231,39	231,84	232,09	232,89	232,78	232,69	232,79	232,81	233,37	234,91
DIST.PARZIALI TERRENO	0,92	3,16	4,32	1,17	0,89	1,81	0,71	1,40	5,45	
QUOTE PROGETTO			232,07	229,63	229,23	229,23	229,63	229,63	233,93	
DIST. PARZIALI PROGETTO			2,44			5,00		4,30		

<b>SCAVI E BONIFICHE</b>	
FOSSO	2,349 m <sup>2</sup>
<b>SOVRASTRUTTURA STRADALE</b>	
CASSONETTO	5,000 m
<b>MANUFATTI</b>	
SCAVO PER PIATTAFORMA	16,410 m <sup>2</sup>
SCAVO PER PARETI TRINCEA	9,023 m <sup>2</sup>

SEZIONE N.: 30  
 QT. PROGETTO: 226,030  
 DIST.PROG.: 725,000  
 DIST.PREC.: 25,000  
 DIST.SUCC.: 25,000



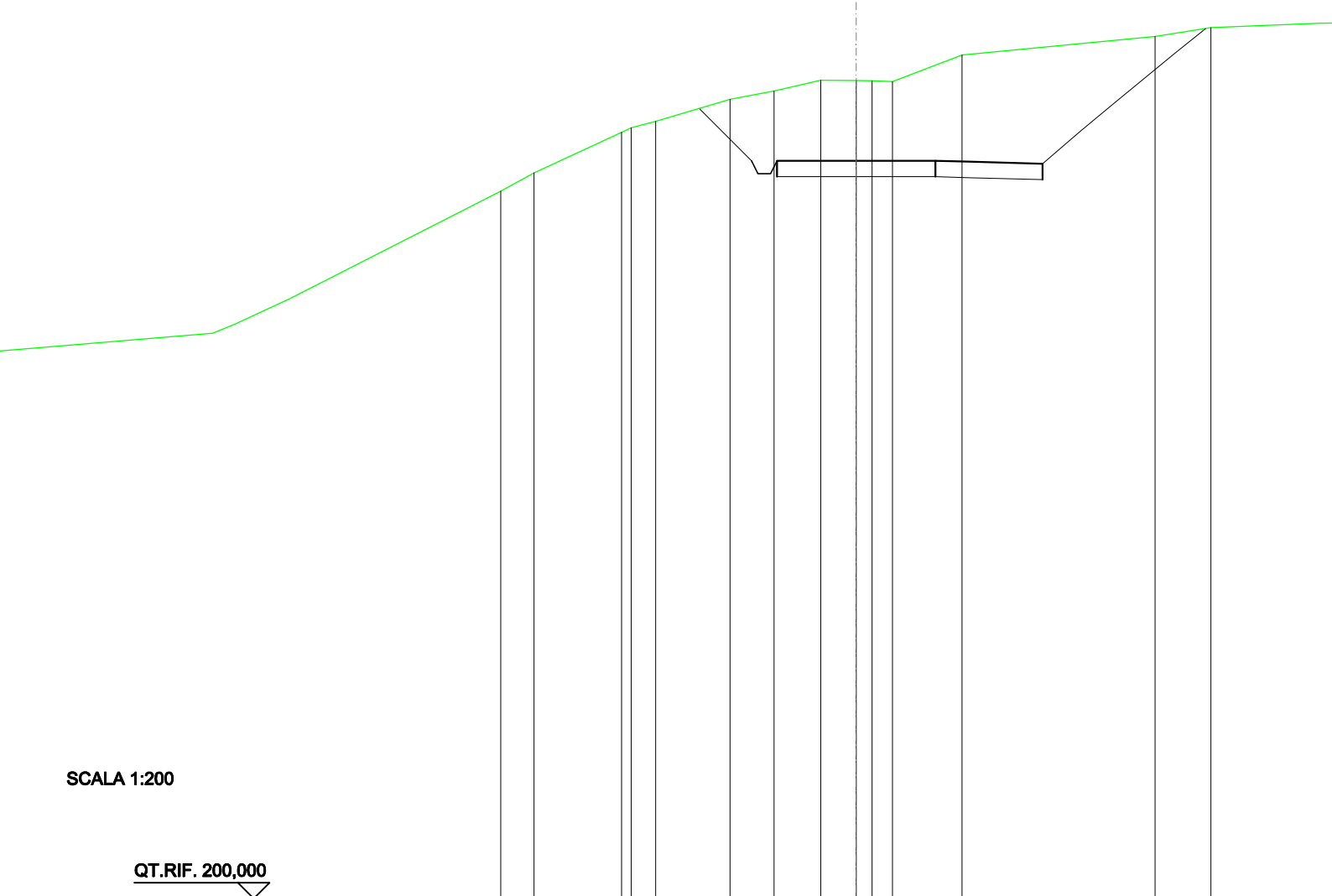
SCALA 1:200

QT.RIF. 210,000

QUOTE TERRENO	226,01	227,75	228,82	228,86	228,82	228,72	228,66	229,45
DIST.PARZIALI TERRENO	3,65	4,46	0,71	1,33	0,76	2,99		
QUOTE PROGETTO		228,08	226,03	225,63	226,03	226,03	226,03	230,17
DIST. PARZIALI PROGETTO		2,05			5,00		4,14	

<b>SCAVI E BONIFICHE</b>	
FOSSO	1,959 m <sup>2</sup>
<b>SOVRASTRUTTURA STRADALE</b>	
CASSONETTO	8,374 m
<b>MANUFATTI</b>	
SCAVO PER PIATTAFORMA	28,553 m <sup>2</sup>
SCAVO PER PARETI TRINCEA	10,895 m <sup>2</sup>

SEZIONE N.: 31  
 QT. PROGETTO: 223,258  
 DIST.PROG.: 750,000  
 DIST.PREC.: 25,000  
 DIST.SUCC.: 25,000



SCALA 1:200

QT.RIF. 200,000

QUOTE TERRENO	222,30	222,88	224,16	224,30	224,51	225,20	225,46	225,80	225,79	225,78	225,76	226,60	227,18	227,46		
DIST.PARZIALI TERRENO	1,05	2,76	0,77	2,34	1,39	1,48	1,11	0,50	0,65	2,19	6,09	1,76				
QUOTE PROGETTO				224,91	223,26	222,86	222,86	223,26	223,26	223,26	223,23	223,17	224,21	225,12	226,64	227,43
DIST. PARZIALI PROGETTO					1,65					8,37		1,22	1,09	1,85	0,98	



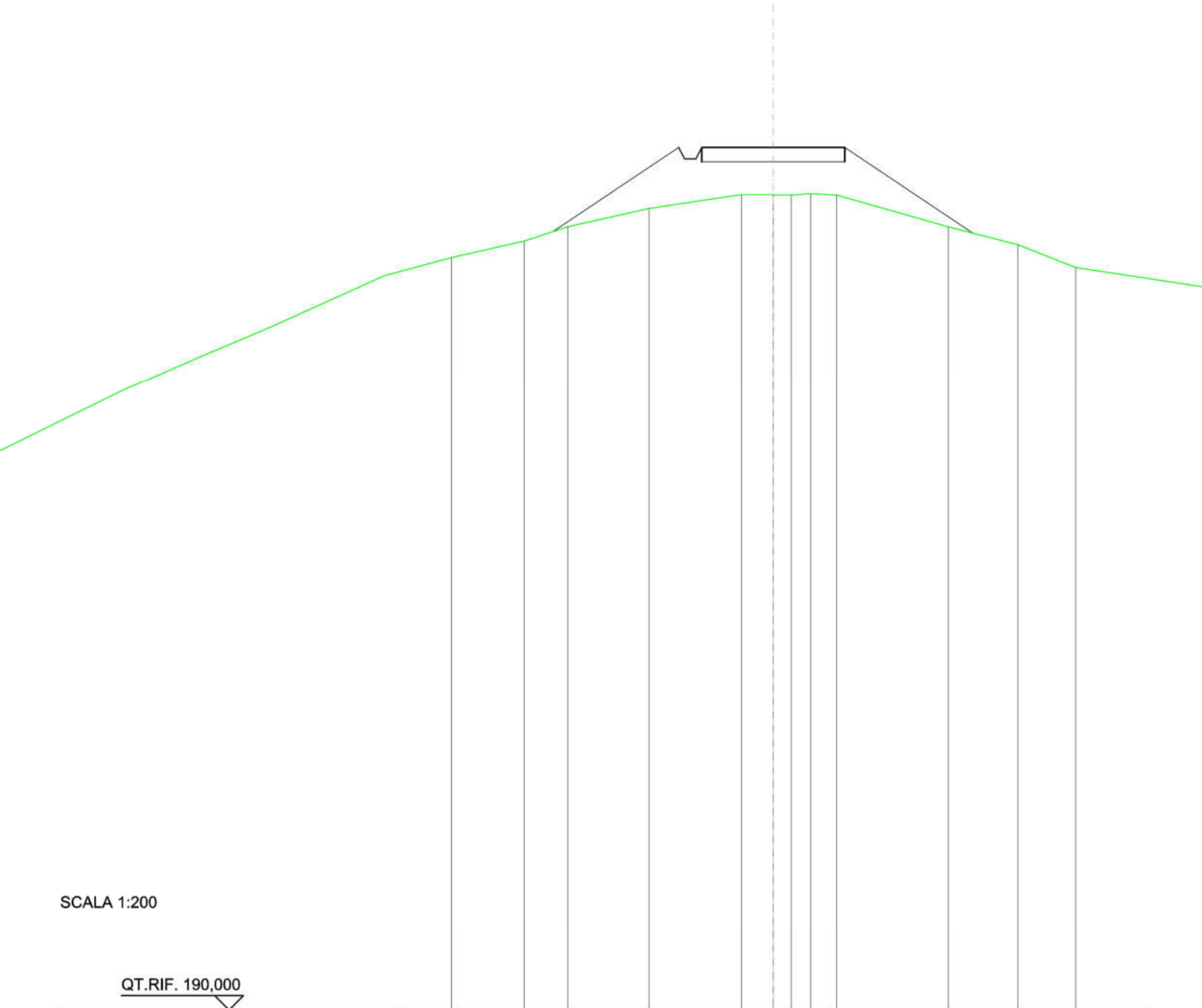






RILEVATI	
RILEVATO	5,880 m <sup>2</sup>
SOVRASTRUTTURA STRADALE	
CASSONETTO	5,000 m
MANUFATTI	
RILEVATO PER SCARPATE	9,345 m <sup>2</sup>

SEZIONE N.: 35  
 QT. PROGETTO: 220,153  
 DIST.PROG.: 850,000  
 DIST.PREC.: 25,000  
 DIST.SUCC.: 25,000



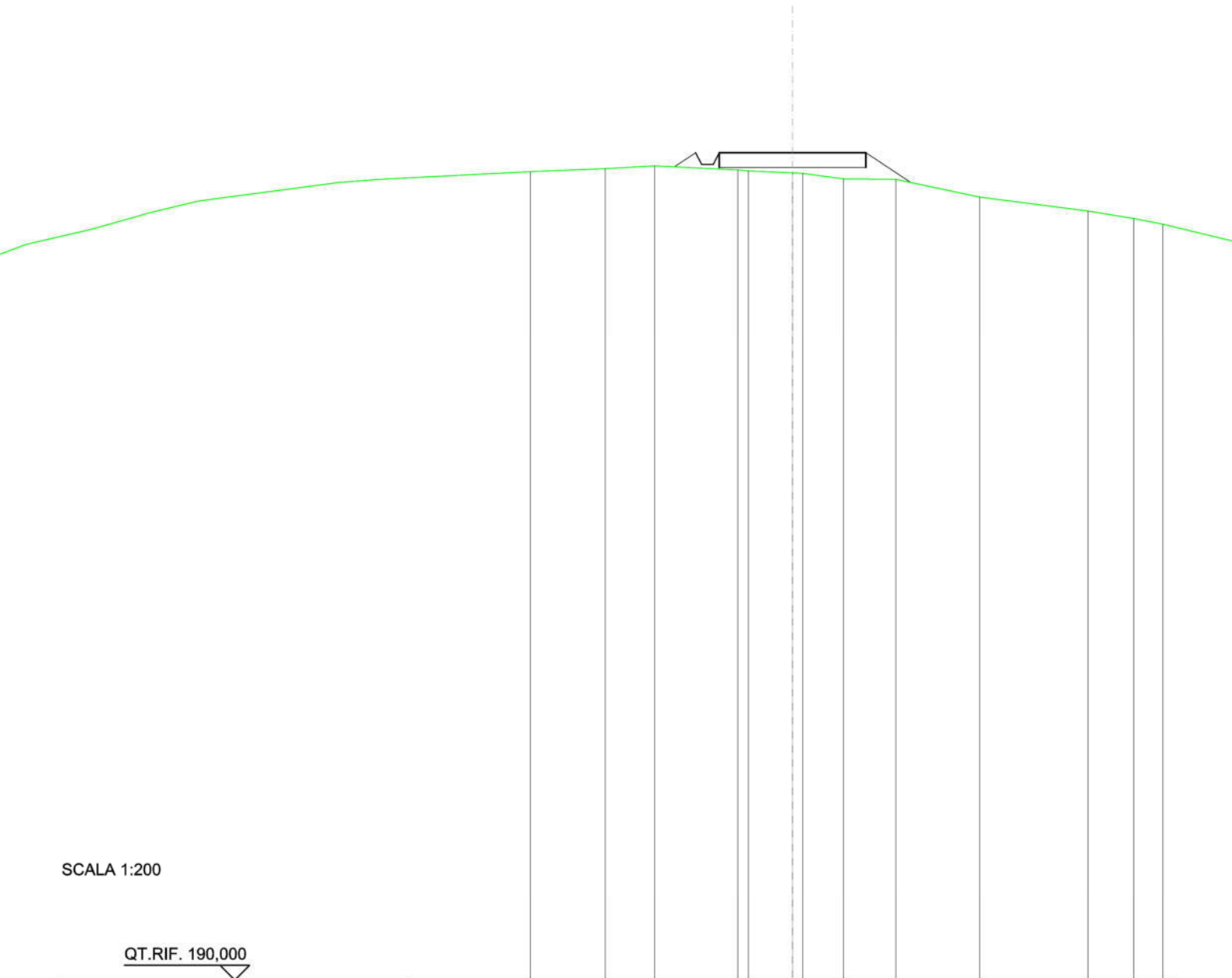
SCALA 1:200

QT.RIF. 190,000

QUOTE TERRENO	216,31	216,89	217,39	218,02	218,51	218,50	218,50	218,54	218,49	217,39	216,76	215,97
DIST.PARZIALI TERRENO	2,55	1,52	2,84	3,22	1,11	0,63	0,68	0,90	3,91	2,42	2,02	
QUOTE PROGETTO		217,21			220,15	220,15	220,15	220,15	220,15		217,17	
DIST. PARZIALI PROGETTO			4,41			5,00			4,48			

RILEVATI	
RILEVATO	1,119 m <sup>2</sup>
SOVRASTRUTTURA STRADALE	
CASSONETTO	5,000 m
MANUFATTI	
RILEVATO PER SCARPATE	1,016 m <sup>2</sup>

SEZIONE N.: 36  
 QT. PROGETTO: 218,209  
 DIST.PROG.: 875,000  
 DIST.PREC.: 25,000  
 DIST.SUCC.: 25,044



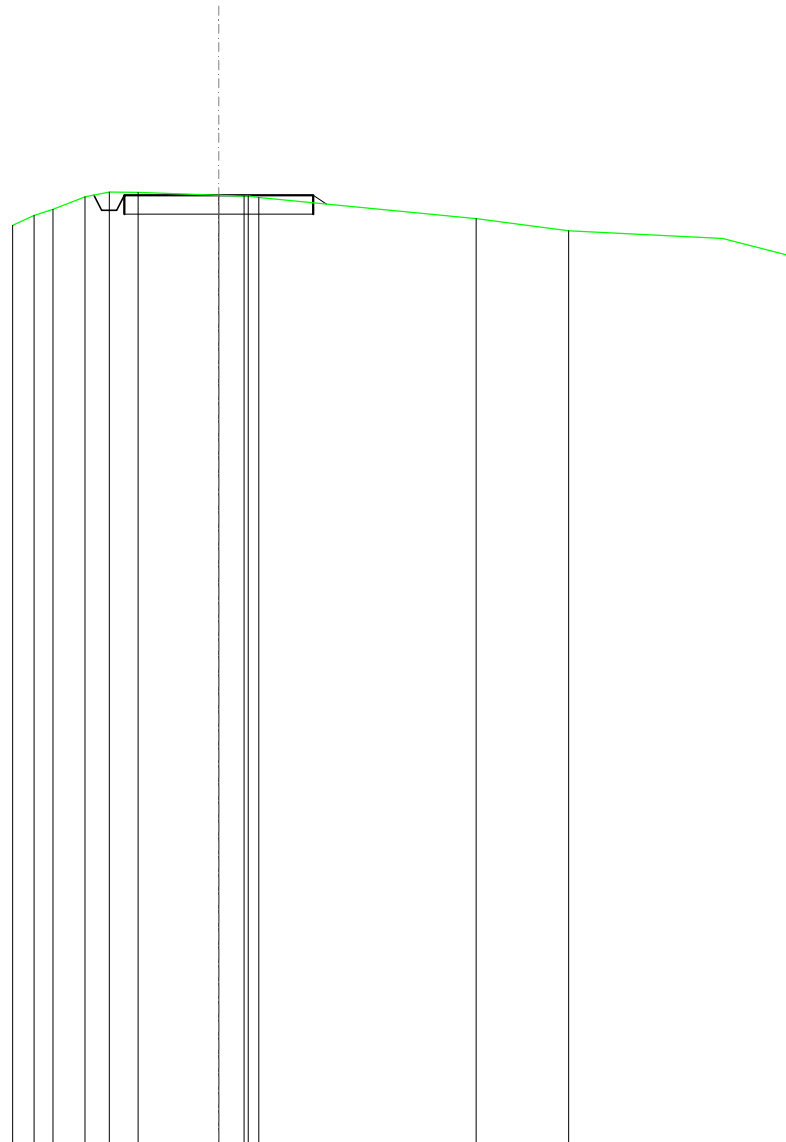
SCALA 1:200

QT.RIF. 190,000

QUOTE TERRENO	217,56	217,66	217,76	217,62	217,59	217,52	217,50	217,31	217,30	216,70	216,22	215,97
DIST.PARZIALI TERRENO	2,56	1,68	2,83	1,50	1,39	1,79	2,85	3,68	1,56			
QUOTE PROGETTO				217,72	218,21	217,81	217,81	218,21	218,21	217,20		
DIST. PARZIALI PROGETTO				0,73			5,00		1,52			

SCAVI E BONIFICHE	
FOSSO	0,289 m <sup>2</sup>
SOVRASTRUTTURA STRADALE	
CASSONETTO	5,000 m
MANUFATTI	
SCAVO PER PIATTAFORMA	2,395 m <sup>2</sup>
RILEVATO PER SCARPATE	0,036 m <sup>2</sup>

SEZIONE N.: 37  
 QT. PROGETTO: 215,124  
 DIST.PROG.: 900,044  
 DIST.PREC.: 25,044



SCALA 1:200

QT.RIF. 190,000

QUOTE TERRENO	214,33	214,59	214,75	215,08	215,21	215,20	215,12	215,10	215,10	215,06	214,51	214,18
DIST.PARZIALI TERRENO	0,66	0,50	0,84	0,65	0,76	2,13	0,67		5,75		2,45	
QUOTE PROGETTO				215,13	215,12	214,72	215,12	215,12	215,12	214,89		
DIST. PARZIALI PROGETTO							5,00					