

REGIONE
CALABRIA



PROVINCIA DI
COSENZA



Committente: **Kosmo Wind s.r.l.**
via Sardegna 40
00187 Roma(RM)
P.IVA/C.F. 16799741000

Documento:

PROGETTO DEFINITIVO

Titolo del Progetto:

PARCO EOLICO "SAN COSMO"

Elaborato:

Sezioni trasversali Asse 11

ID PROGETTO:	DISCIPLINA:	CAPITOLO:	TIPO:	REVISIONE:	SCALA:	FORMATO:
IT-VesScO-Gem	CW	RD	DW	0	1:200	VARIE
NOME FILE:	IT-VesScO-Gem-CW-RD-DW-06.11-Rev.0_Sezioni trasversali Asse 11					

Progettazione:



Ing. Saverio Pagliuso

Ing. Mario Francesco Perri

Ing. Giorgio Salatino

Rev:	Data Revisione	Descrizione Revisione	Redatto	Controllato	Approvato
00	GIUGNO 2023	PRIMA EMISSIONE	GEMSA	GEMSA	Kosmo Wind S.r.l.

SCAVI E BONIFICHE	
FOSSO	0,493 m ²
SOVRASTRUTTURA STRADALE	
CASSONETTO	3,366 m
MANUFATTI	
SCAVO PER PIATTAFORMA	2,163 m ²
SCAVO PER PARETI TRINCEA	0,058 m ²

SEZIONE N.: 1
 QT. PROGETTO: 58,675
 DIST.PROG.: 0,000
 DIST.SUCC.: 25,000

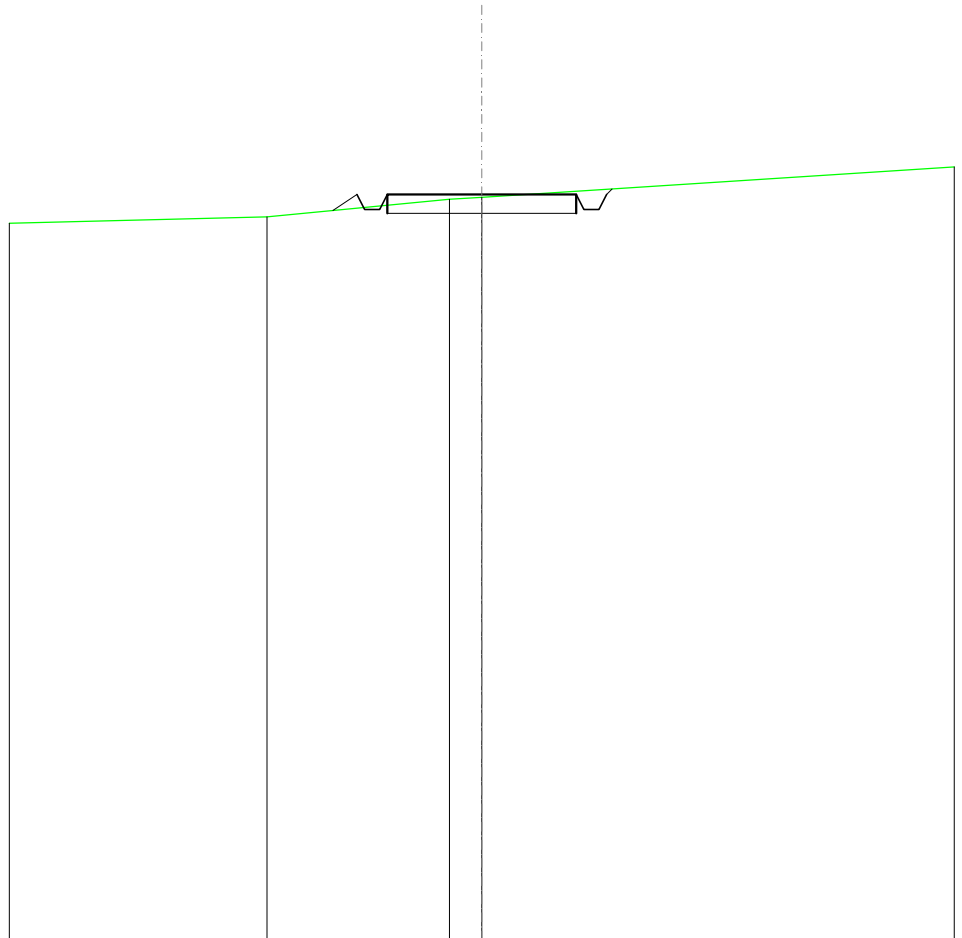
SCALA 1:200

QT.RIF. 40,000

QUOTE TERRENO	58,38	58,68	58,68	58,68	58,68	59,04	59,23	59,43
DIST.PARZIALI TERRENO	1,29	2,27	3,78	6,72	3,49	1,61		
QUOTE PROGETTO				58,67	58,67	58,58	58,57	58,17
DIST. PARZIALI PROGETTO								

SCAVI E BONIFICHE	
FOSSO	0,361 m ²
SOVRASTRUTTURA STRADALE	
CASSONETTO	5,000 m
MANUFATTI	
SCAVO PER PIATTAFORMA	2,082 m ²
SCAVO PER PARETI TRINCEA	0,010 m ²
RILEVATO PER SCARPATE	0,169 m ²

SEZIONE N.: 2
 QT. PROGETTO: 59,697
 DIST.PROG.: 25,000
 DIST.PREC.: 25,000
 DIST.SUCC.: 25,000



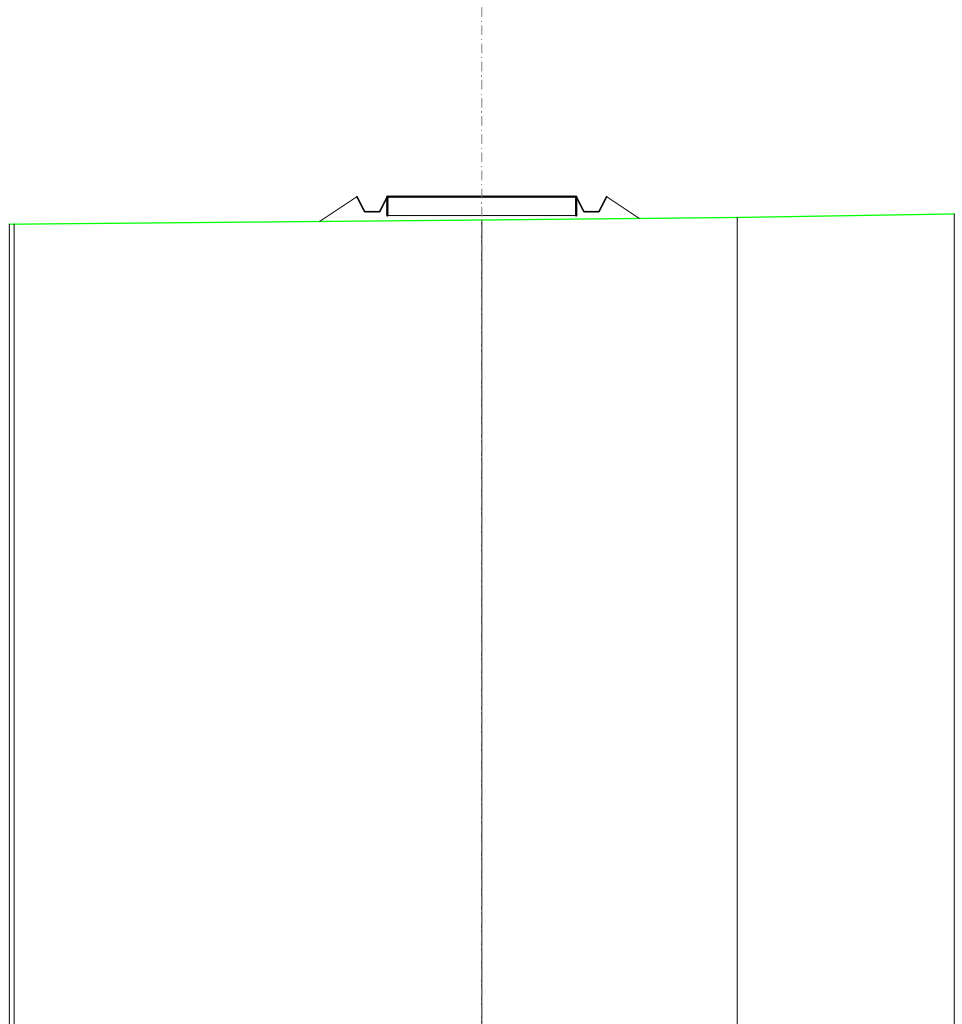
SCALA 1:200

QT.RIF. 40,000

QUOTE TERRENO	59,10	59,57	59,62
DIST.PARZIALI TERRENO	4,83	0,85	
QUOTE PROGETTO	59,27 59,70 59,30 59,70	59,70	59,70 59,30 59,70 59,84
DIST. PARZIALI PROGETTO	0,64	5,00	

RILEVATI	
RILEVATO	0,581 m ²
SOVRASTRUTTURA STRADALE	
CASSONETTO	5,000 m
MANUFATTI	
RILEVATO PER SCARPATE	1,077 m ²

SEZIONE N.: 3
 QT. PROGETTO: 61,968
 DIST.PROG.: 50,000
 DIST.PREC.: 25,000
 DIST.SUCC.: 25,000



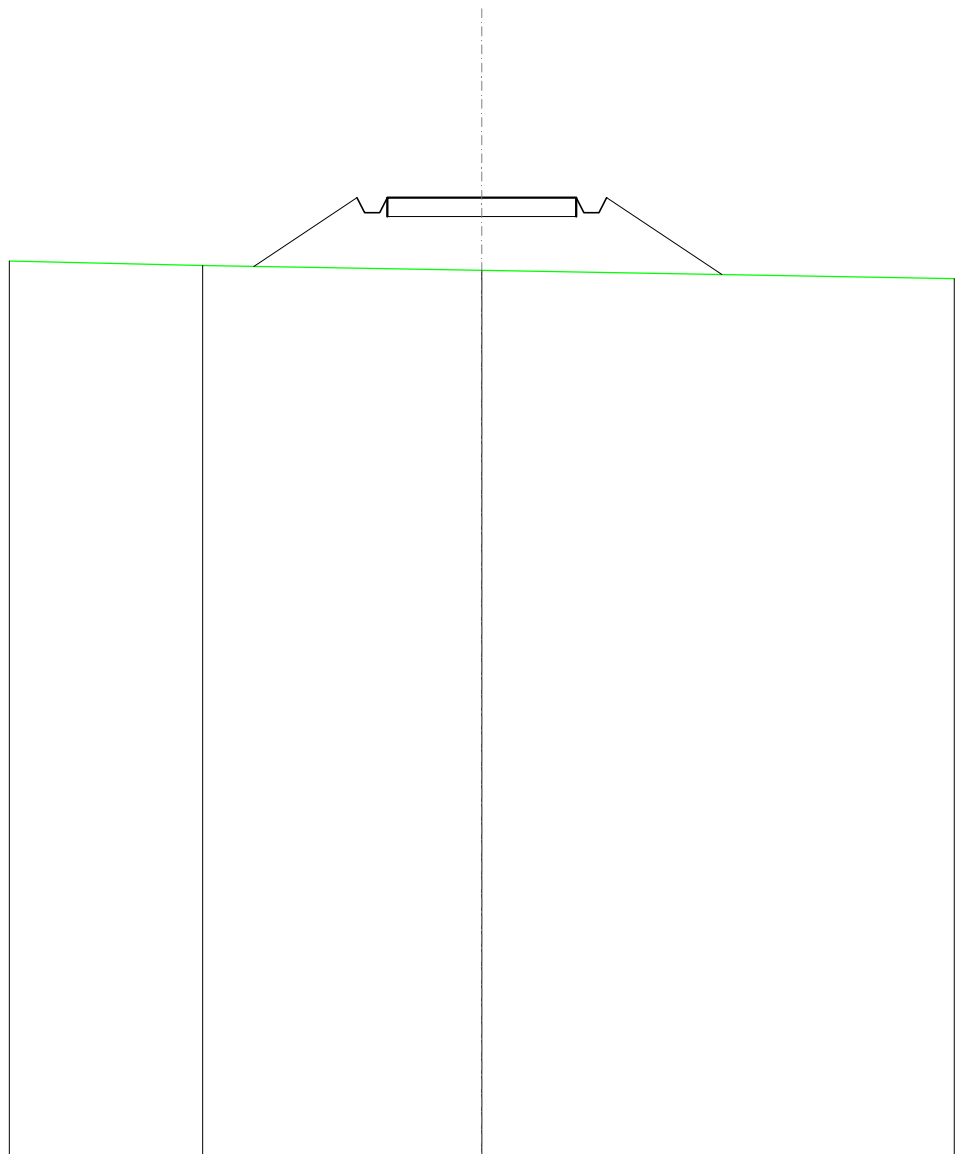
SCALA 1:200

QT.RIF. 40,000

QUOTE TERRENO		61,35		61,41
DIST.PARZIALI TERRENO			6,76	
QUOTE PROGETTO	61,31	61,97	61,97	61,39
DIST. PARZIALI PROGETTO	0,98	5,00	0,87	

RILEVATI	
RILEVATO	7,117 m ²
SOVRASTRUTTURA STRADALE	
CASSONETTO	5,000 m
MANUFATTI	
RILEVATO PER SCARPATE	8,161 m ²

SEZIONE N.: 4
 QT. PROGETTO: 65,377
 DIST.PROG.: 75,000
 DIST.PREC.: 25,000
 DIST.SUCC.: 25,000



SCALA 1:200

QT.RIF. 40,000

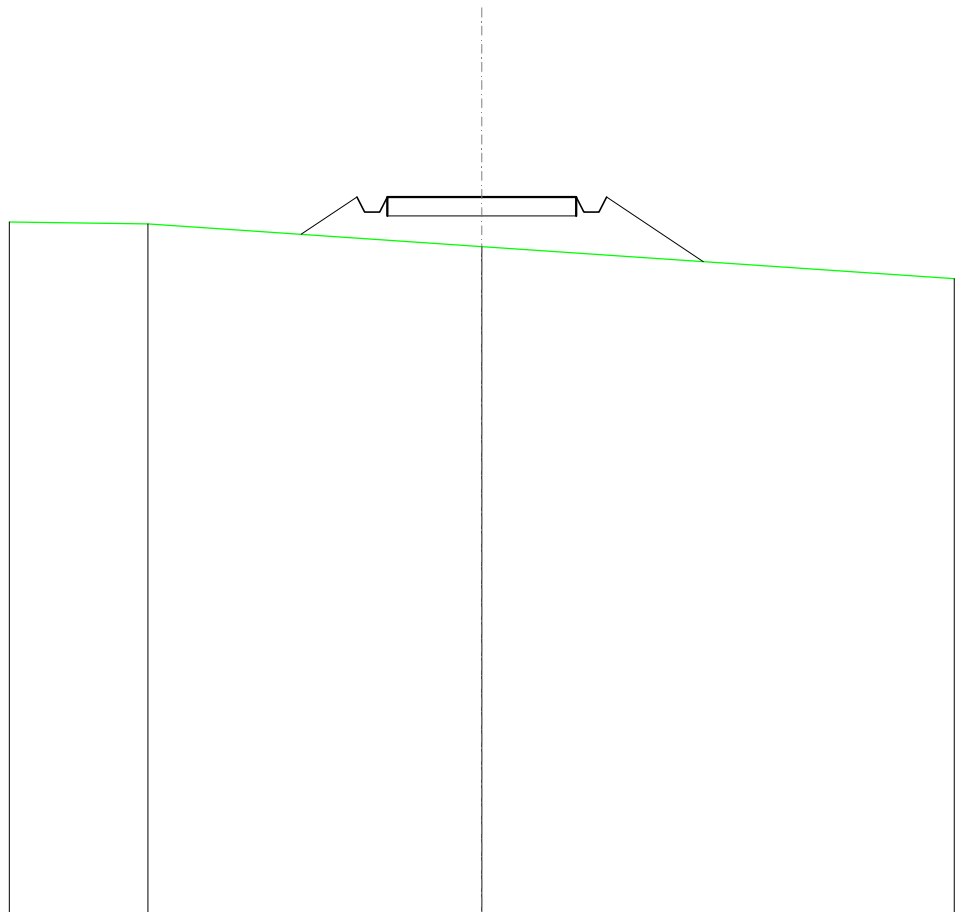
QUOTE TERRENO	63,58	63,45					
DIST.PARZIALI TERRENO		7,38					
QUOTE PROGETTO	63,56	65,38	64,98	65,38	65,38	64,98	63,34
DIST. PARZIALI PROGETTO		2,73		5,00		3,05	

RILEVATI	
RILEVATO	4,053 m ²
SOVRASTRUTTURA STRADALE	
CASSONETTO	5,000 m
MANUFATTI	
RILEVATO PER SCARPATE	4,386 m ²

SEZIONE N.: 5
 QT. PROGETTO: 68,995
 DIST.PROG.: 100,000
 DIST.PREC.: 25,000
 DIST.SUCC.: 25,000

SCALA 1:200

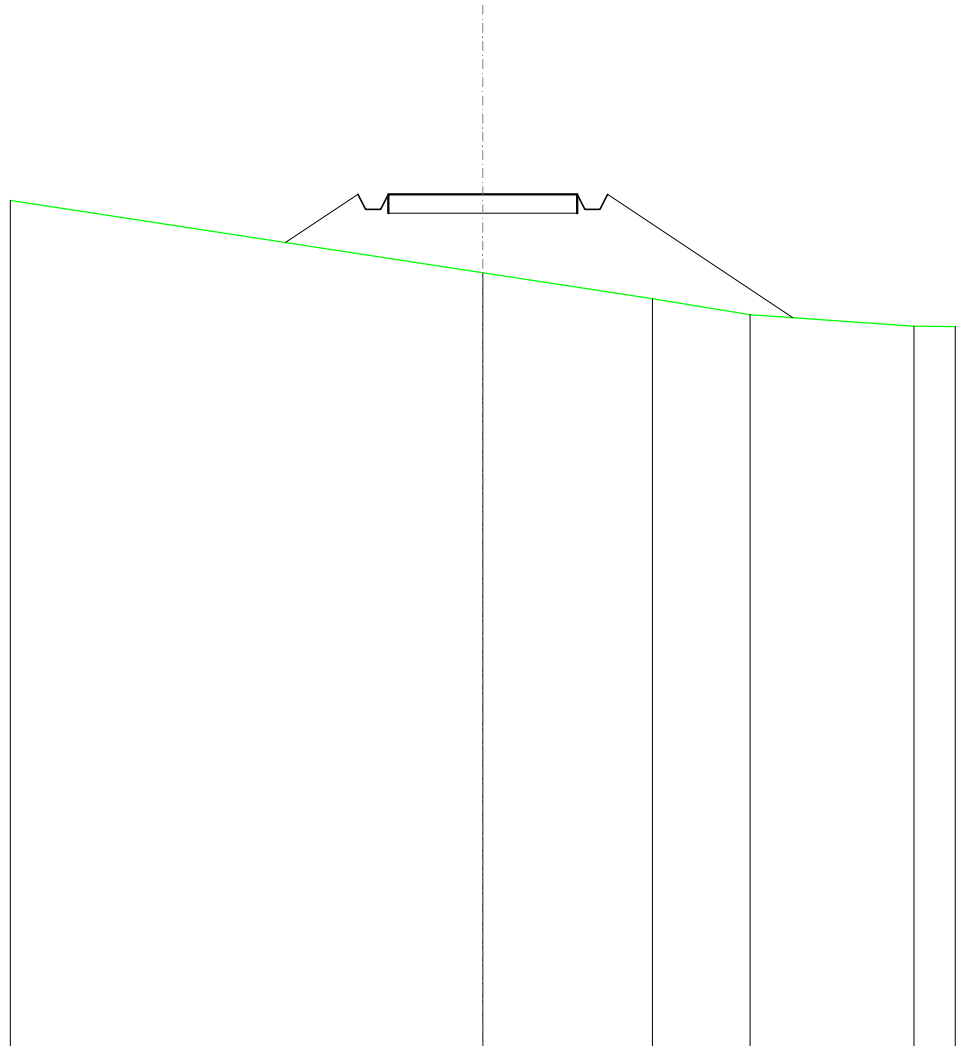
QT.RIF. 50,000



QUOTE TERRENO	68,28	67,68				
DIST.PARZIALI TERRENO	8,83					
QUOTE PROGETTO	68,01	68,99	68,59	68,99	68,99	67,29
DIST. PARZIALI PROGETTO	1,48	5,00	2,56			

RILEVATI	
RILEVATO	7,878 m ²
SOVRASTRUTTURA STRADALE	
CASSONETTO	5,000 m
MANUFATTI	
RILEVATO PER SCARPATE	10,834 m ²

SEZIONE N.: 6
 QT. PROGETTO: 72,612
 DIST.PROG.: 125,000
 DIST.PREC.: 25,000
 DIST.SUCC.: 25,000



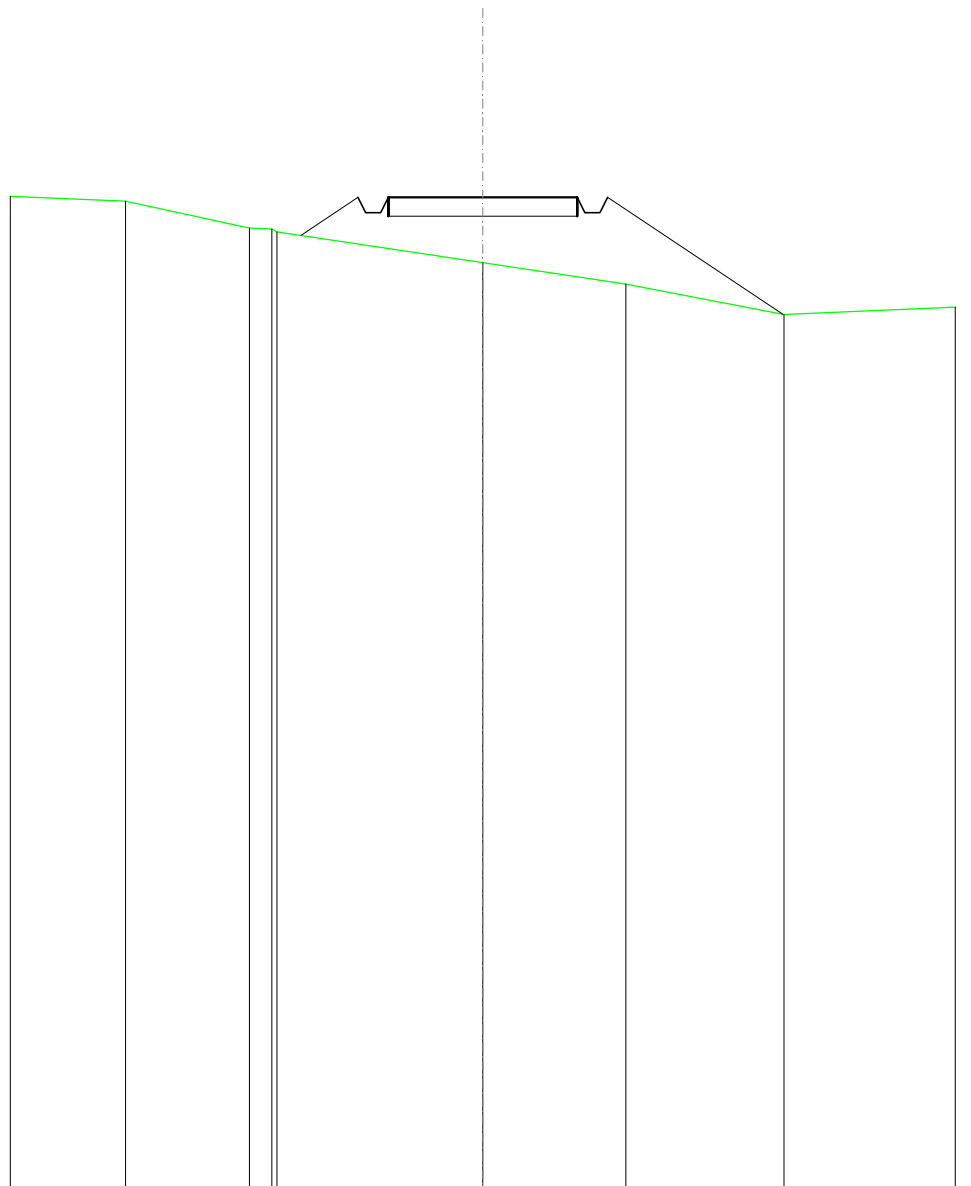
SCALA 1:200

QT.RIF. 50,000

QUOTE TERRENO				70,54		69,85		69,43		69,12
DIST.PARZIALI TERRENO					4,49		2,58		4,34	
QUOTE PROGETTO		71,34	72,61	72,21	72,61	72,61	72,21	72,61	69,35	
DIST. PARZIALI PROGETTO		1,91		5,00				4,89		

RILEVATI	
RILEVATO	6,115 m ²
SOVRASTRUTTURA STRADALE	
CASSONETTO	5,000 m
MANUFATTI	
RILEVATO PER SCARPATE	8,293 m ²

SEZIONE N.: 7
 QT. PROGETTO: 76,230
 DIST.PROG.: 150,000
 DIST.PREC.: 25,000
 DIST.SUCC.: 28,596



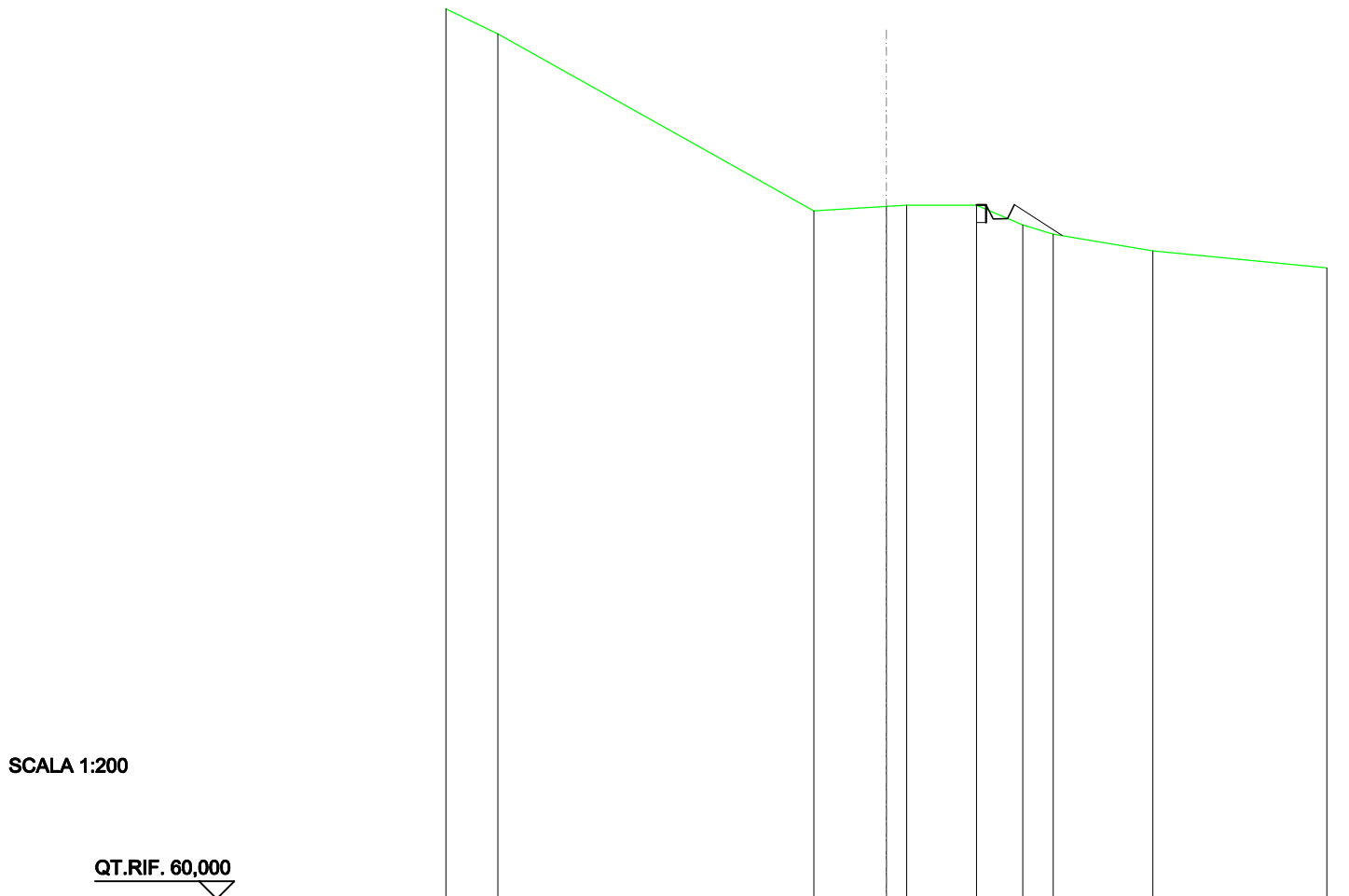
SCALA 1:200

QT.RIF. 50,000

QUOTE TERRENO	76,13	75,42	75,39	75,32	74,51	73,94	73,13
DIST.PARZIALI TERRENO	3,28	0,58		5,44	3,79	4,18	
QUOTE PROGETTO		75,22	76,23	75,83	75,83	76,23	73,14
DIST. PARZIALI PROGETTO		1,51		5,00		4,63	

SCAVI E BONIFICHE	
FOSSO	0,052 m ²
SOVRASTRUTTURA STRADALE	
CASSONETTO	0,270 m
MANUFATTI	
SCAVO PER PIATTAFORMA	0,118 m ²
RILEVATO PER SCARPATE	0,414 m ²

SEZIONE N.: 8
 QT. PROGETTO: 79,647
 DIST.PROG.: 178,596
 DIST.PREC.: 28,596



SCALA 1:200

QT.RIF. 60,000

QUOTE TERRENO	84,54			79,52	79,65	79,68	79,68	79,12	78,86	78,39
DIST.PARZIALI TERRENO		8,97		2,06	0,58	1,98	1,31	0,86	2,83	
QUOTE PROGETTO							79,69	79,29	79,30	78,82
DIST. PARZIALI PROGETTO								1,36		