

REGIONE  
CALABRIA



PROVINCIA DI  
COSENZA



Committente: **Kosmo Wind s.r.l.**  
via Sardegna 40  
00187 Roma(RM)  
P.IVA/C.F. 16799741000

Documento:

## PROGETTO DEFINITIVO

Titolo del Progetto:

## PARCO EOLICO "SAN COSMO"

Elaborato:

## Sezioni trasversali Asse SC04

ID PROGETTO:	DISCIPLINA:	CAPITOLO:	TIPO:	REVISIONE:	SCALA:	FORMATO:
IT-VesScO-Gem	CW	RD	DW	0	1:200	VARIE

NOME FILE:

**IT-VesScO-Gem-CW-RD-DW-06.16-Rev.0\_Sezioni trasversali Asse SC04**

Progettazione:



**Ing. Saverio Pagliuso**


**Ing. Mario Francesco Perri**

**Ing. Giorgio Salatino**

Rev:	Data Revisione	Descrizione Revisione	Redatto	Controllato	Approvato
00	GIUGNO 2023	PRIMA EMISSIONE	GEMSA	GEMSA	Kosmo Wind S.r.l.

SOVRASTRUTTURA STRADALE	
CASSONETTO	2,505 m
MANUFATTI	
SCAVO PER PIATTAFORMA	3,719 m <sup>2</sup>
SCAVO PER PARETI TRINCEA	1,379 m <sup>2</sup>

SEZIONE N.: 1  
 QT. PROGETTO: 202,155  
 DIST.PROG.: 0,000  
 DIST.SUCC.: 25,000



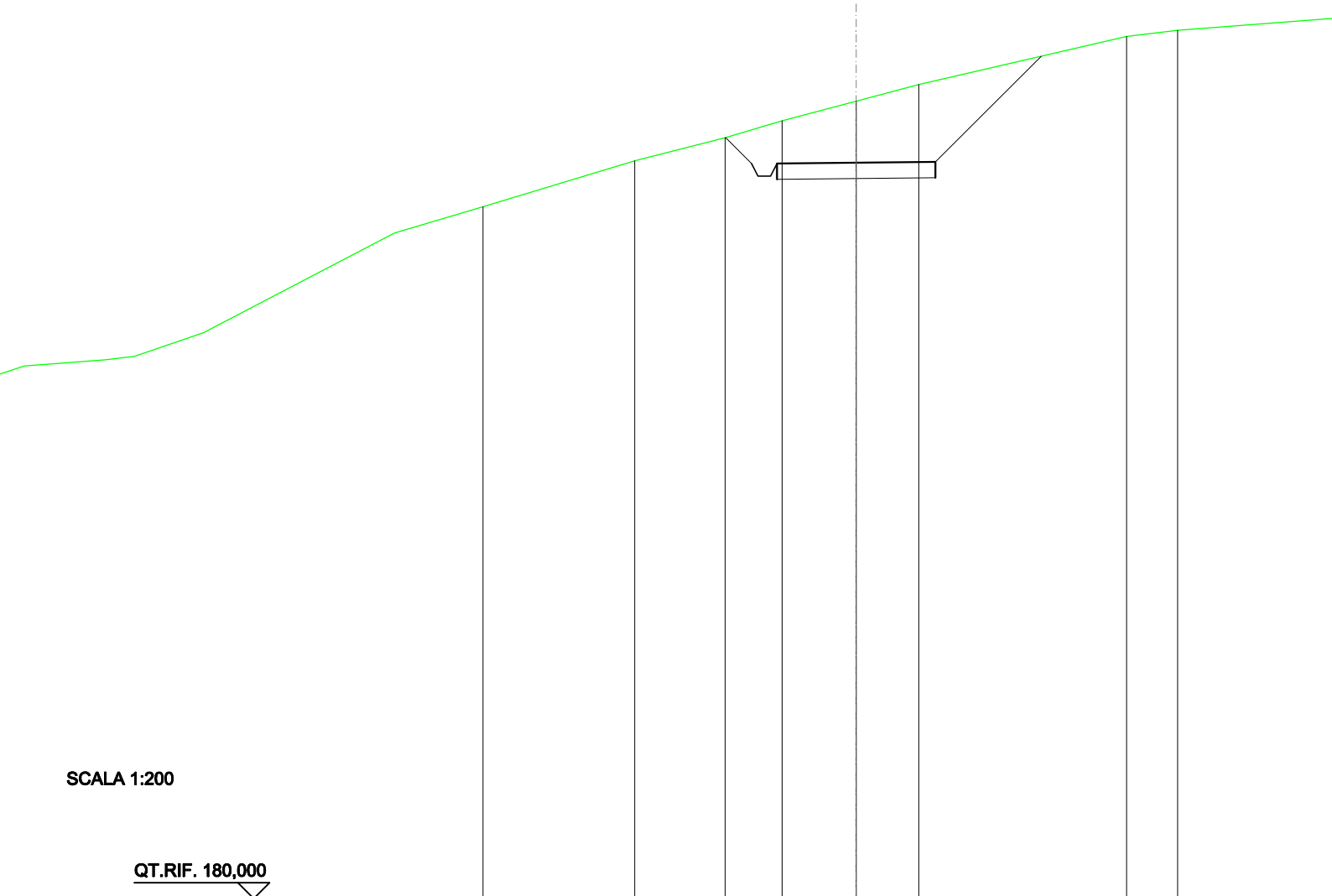
SCALA 1:200

QT.RIF. 180,000

QUOTE TERRENO	198,80	200,79	202,65	203,57	203,63	203,69	203,73	204,48	204,21
DIST.PARZIALI TERRENO		5,74	5,03	2,49			4,66	3,71	
QUOTE PROGETTO				202,16	202,15	202,16	202,11	203,93	
DIST. PARZIALI PROGETTO							1,82		

<b>SCAVI E BONIFICHE</b>	
FOSSO	1,183 m <sup>2</sup>
<b>SOVRASTRUTTURA STRADALE</b>	
CASSONETTO	5,000 m
<b>MANUFATTI</b>	
SCAVO PER PIATTAFORMA	12,208 m <sup>2</sup>
SCAVO PER PARETI TRINCEA	4,701 m <sup>2</sup>

SEZIONE N.: 2  
 QT. PROGETTO: 203,202  
 DIST.PROG.: 25,000  
 DIST.PREC.: 25,000  
 DIST.SUCC.: 25,000



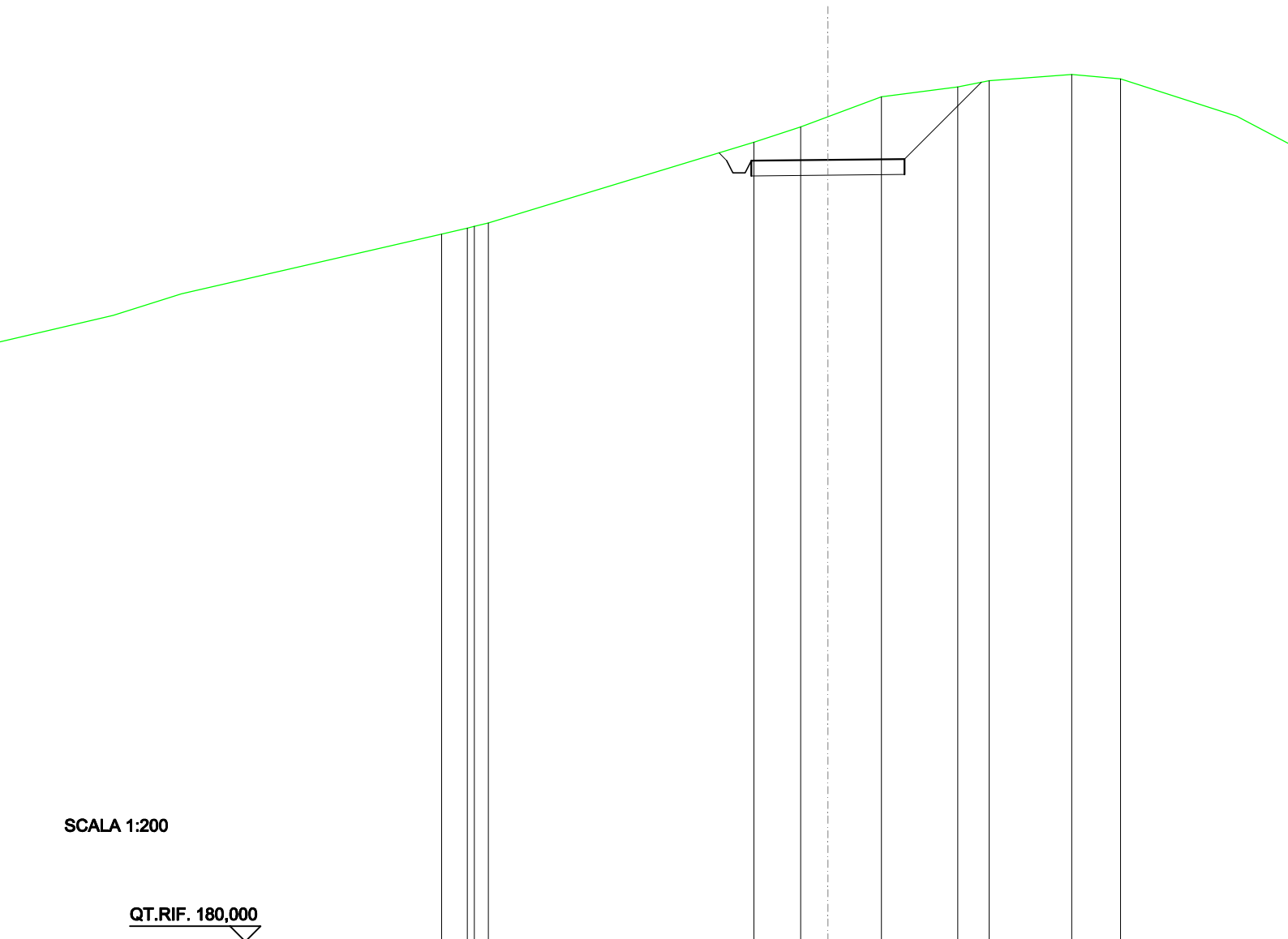
SCALA 1:200

QT.RIF. 180,000

QUOTE TERRENO	201,81	203,26	203,99	204,52	205,14	205,67	207,18	207,38
DIST.PARZIALI TERRENO	4,79	2,85	1,79	2,34	1,97	6,56	1,61	
QUOTE PROGETTO			203,99	203,18	202,78	203,20	203,23	206,56
DIST. PARZIALI PROGETTO			0,82	0,82	5,00	3,33		

<b>SCAVI E BONIFICHE</b>	
FOSSO	0,597 m <sup>2</sup>
<b>SOVRASTRUTTURA STRADALE</b>	
CASSONETTO	5,000 m
<b>MANUFATTI</b>	
SCAVO PER PIATTAFORMA	9,511 m <sup>2</sup>
SCAVO PER PARETI TRINCEA	2,661 m <sup>2</sup>

SEZIONE N.: 3  
 QT. PROGETTO: 205,499  
 DIST.PROG.: 50,000  
 DIST.PREC.: 25,000  
 DIST.SUCC.: 25,000



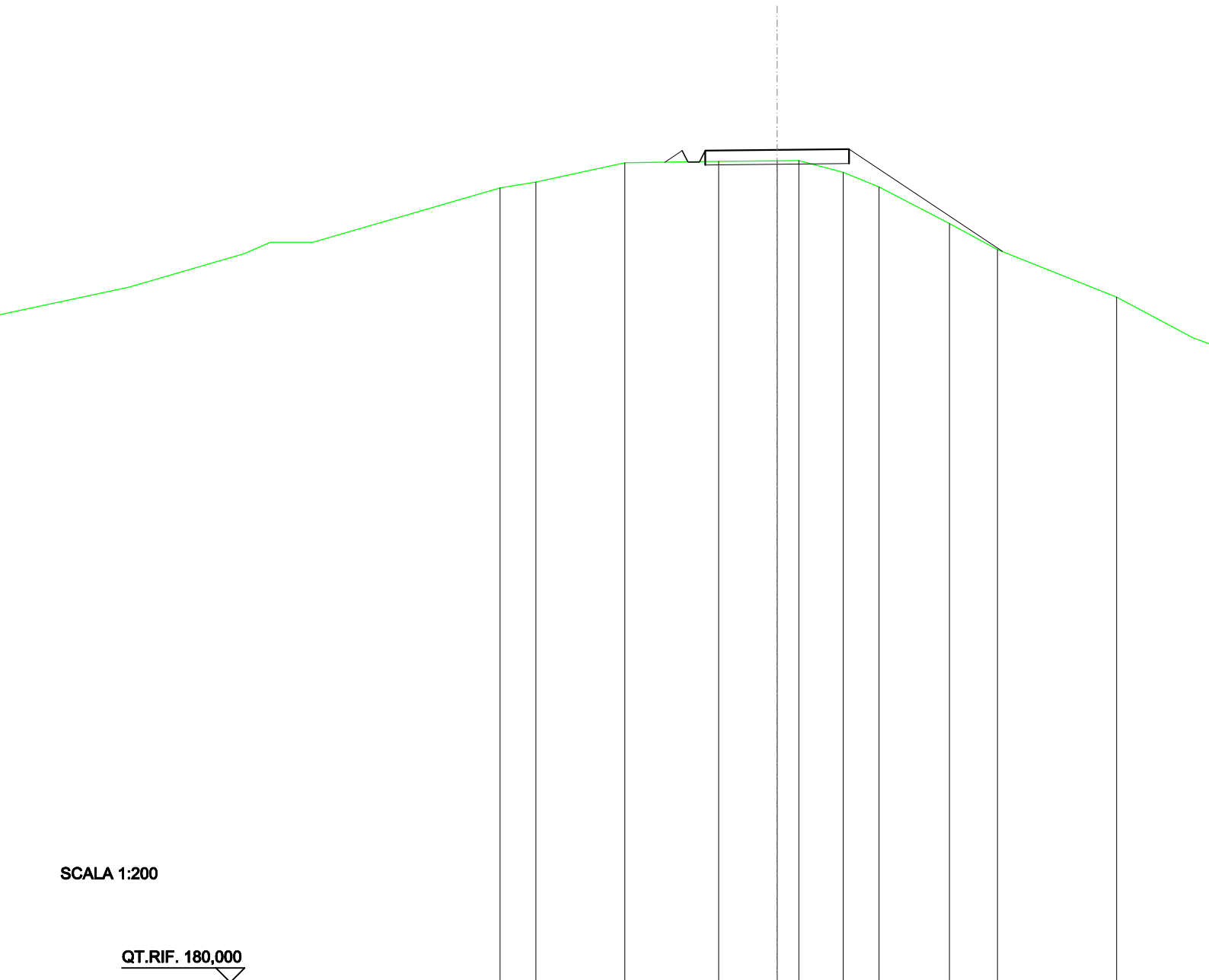
SCALA 1:200

QT.RIF. 180,000

QUOTE TERRENO	203,27 203,33 203,44				206,07	206,57	206,90	207,56	207,88	208,08	208,28	208,13
DIST.PARZIALI TERRENO		8,66		1,53	0,89	1,75	2,49	1,03	2,69	1,60		
QUOTE PROGETTO				205,72 205,47 205,07 205,47	205,50	205,52	208,03					
DIST. PARZIALI PROGETTO					5,00	2,50						

<b>SCAVI E BONIFICHE</b>	
FOSSO	0,005 m <sup>2</sup>
<b>RILEVATI</b>	
RILEVATO	0,237 m <sup>2</sup>
<b>SOVRASTRUTTURA STRADALE</b>	
CASSONETTO	5,000 m
<b>MANUFATTI</b>	
SCAVO PER PIATTAFORMA	0,425 m <sup>2</sup>
RILEVATO PER SCARPATE	2,293 m <sup>2</sup>

SEZIONE N.: 4  
 QT. PROGETTO: 208,915  
 DIST.PROG.: 75,000  
 DIST.PREC.: 25,000  
 DIST.SUCC.: 25,000



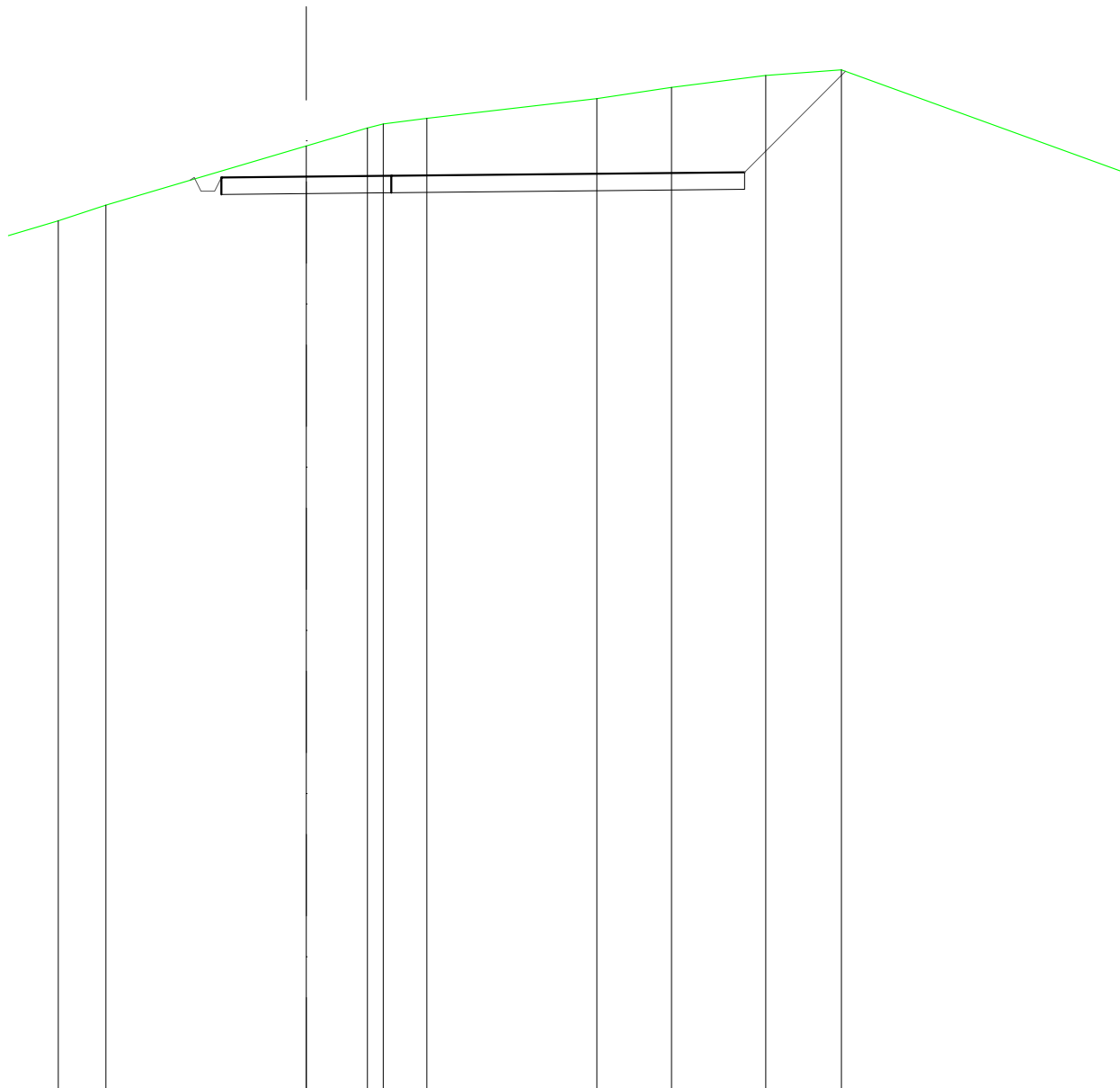
SCALA 1:200

QT.RIF. 180,000

QUOTE TERRENO	207,60	207,80	208,46	208,52	208,54	208,55	208,13	207,63	206,36	205,46	203,80
DIST.PARZIALI TERRENO	1,25	3,09	3,26	2,03	0,75	1,54	1,25	2,44	1,67	4,14	
QUOTE PROGETTO				208,49	208,89	208,49	208,89	208,91	208,94	205,39	
DIST. PARZIALI PROGETTO				0,61	0,61	0,61	0,61	5,00	5,32		

SCAVI E BONIFICHE	
FOSSO	0,298 m <sup>2</sup>
SOVRASTRUTTURA STRADALE	
CASSONETTO	15,397 m
MANUFATTI	
SCAVO PER PIATTAFORMA	34,502 m <sup>2</sup>
SCAVO PER PARETI TRINCEA	4,224 m <sup>2</sup>
RILEVATO PER SCARPATE	0,003 m <sup>2</sup>

SEZIONE N.: 5  
 QT. PROGETTO: 212,137  
 DIST.PROG.: 100,000  
 DIST.PREC.: 25,000  
 DIST.SUCC.: 25,000




SCALA 1:200

QT.RIF. 185,243

QUOTE TERRENO	210,84	211,30		213,04	213,57	213,69	213,85		214,43	214,76	215,11	215,28
DIST.PARZIALI TERRENO	1,40		5,90	1,80		1,28		5,00	2,19	2,77	2,23	
QUOTE PROGETTO			212,03	212,11	211,71	211,71	212,11	212,14		212,16	212,27	215,24
DIST. PARZIALI PROGETTO								15,40			2,97	

RILEVATI	
RILEVATO	0,516 m <sup>2</sup>
SOVRASTRUTTURA STRADALE	
CASSONETTO	5,000 m
MANUFATTI	
SCAVO PER PIATTAFORMA	1,757 m <sup>2</sup>
SCAVO PER PARETI TRINCEA	0,198 m <sup>2</sup>
RILEVATO PER SCARPATE	3,664 m <sup>2</sup>

SEZIONE N.: 6  
 QT. PROGETTO: 214,140  
 DIST.PROG.: 125,000  
 DIST.PREC.: 25,000  
 DIST.SUCC.: 25,000



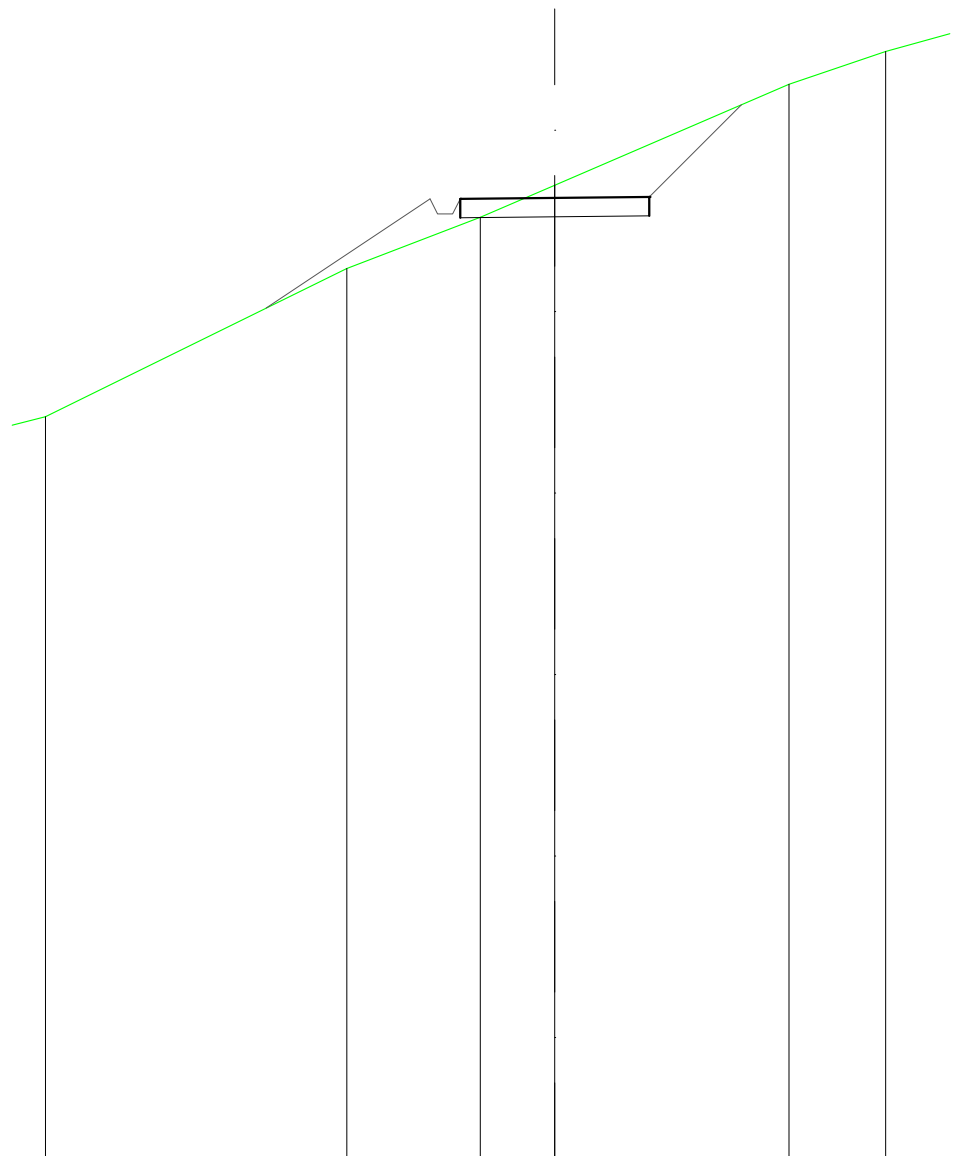
SCALA 1:200

QT.RIF. 190,000

QUOTE TERRENO	210,28	210,53	211,43		213,89	214,48	215,15	217,13	217,27
DIST.PARZIALI TERRENO	1,18	2,62		7,11	1,70	2,45		5,66	0,57
QUOTE PROGETTO			211,27		214,14	214,16	214,90		
DIST. PARZIALI PROGETTO				4,27	5,00	0,74			

RILEVATI	
RILEVATO	0,050 m <sup>2</sup>
SOVRASTRUTTURA STRADALE	
CASSONETTO	5,000 m
MANUFATTI	
SCAVO PER PIATTAFORMA	4,230 m <sup>2</sup>
SCAVO PER PARETI TRINCEA	1,691 m <sup>2</sup>
RILEVATO PER SCARPATE	2,344 m <sup>2</sup>

SEZIONE N.: 7  
 QT. PROGETTO: 214,945  
 DIST.PROG.: 150,000  
 DIST.PREC.: 25,000  
 DIST.SUCC.: 25,000



SCALA 1:200

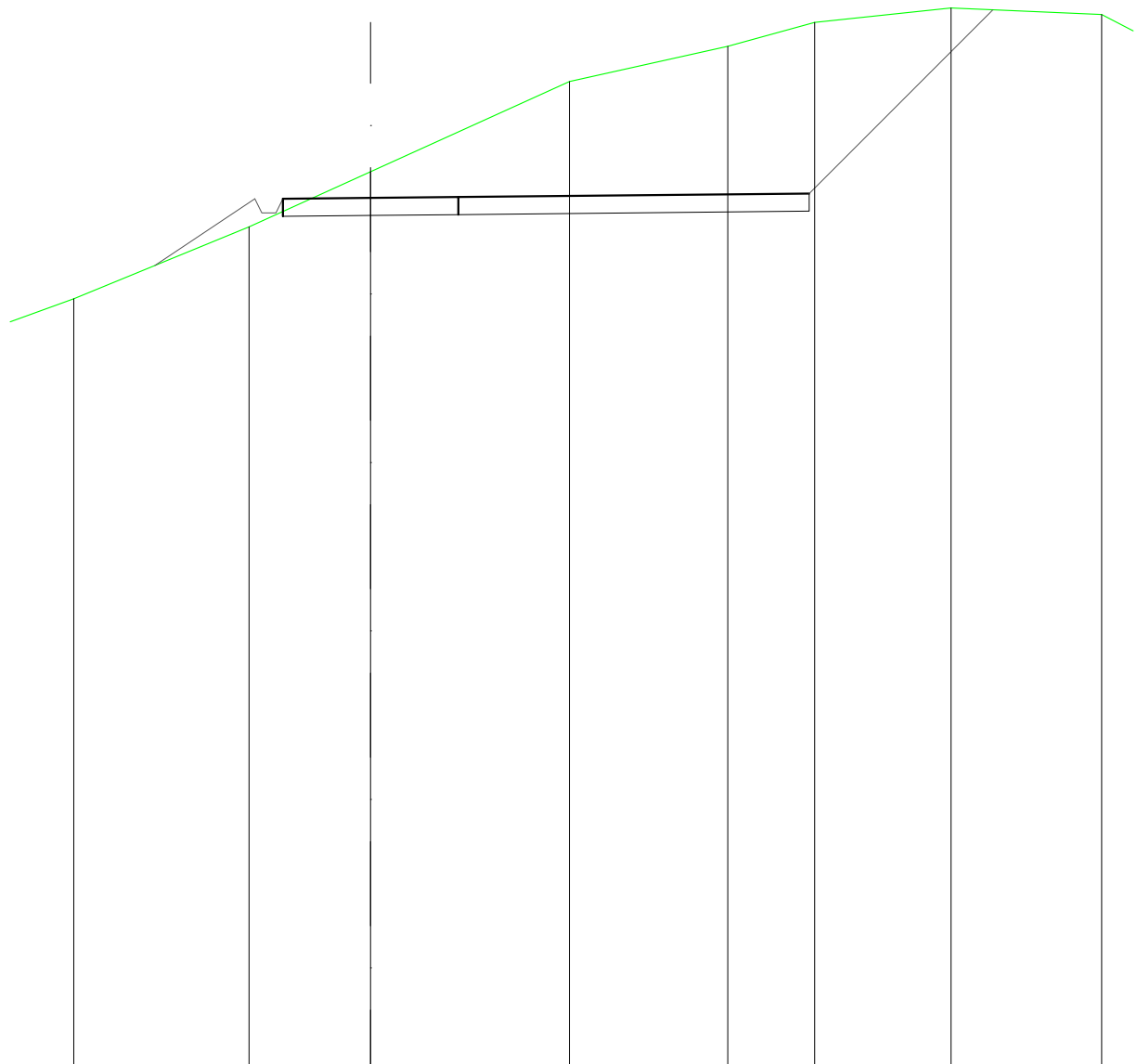
QT.RIF. 189,527

QUOTE TERRENO	209,16		213,08	214,43	215,28		217,95	218,82	
DIST.PARZIALI TERRENO		7,97		3,53	1,97		6,20	2,56	
QUOTE PROGETTO			212,03	214,92	214,52	214,92	214,94	214,97	217,41
DIST. PARZIALI PROGETTO			4,33			5,00		2,44	



SOVRASTRUTTURA STRADALE	
CASSONETTO	15,000 m
MANUFATTI	
SCAVO PER PIATTAFORMA	46,708 m <sup>2</sup>
SCAVO PER PARETI TRINCEA	13,071 m <sup>2</sup>
RILEVATO PER SCARPATE	1,238 m <sup>2</sup>

SEZIONE N.: 8  
 QT. PROGETTO: 215,434  
 DIST.PROG.: 175,000  
 DIST.PREC.: 25,000  
 DIST.SUCC.: 25,000



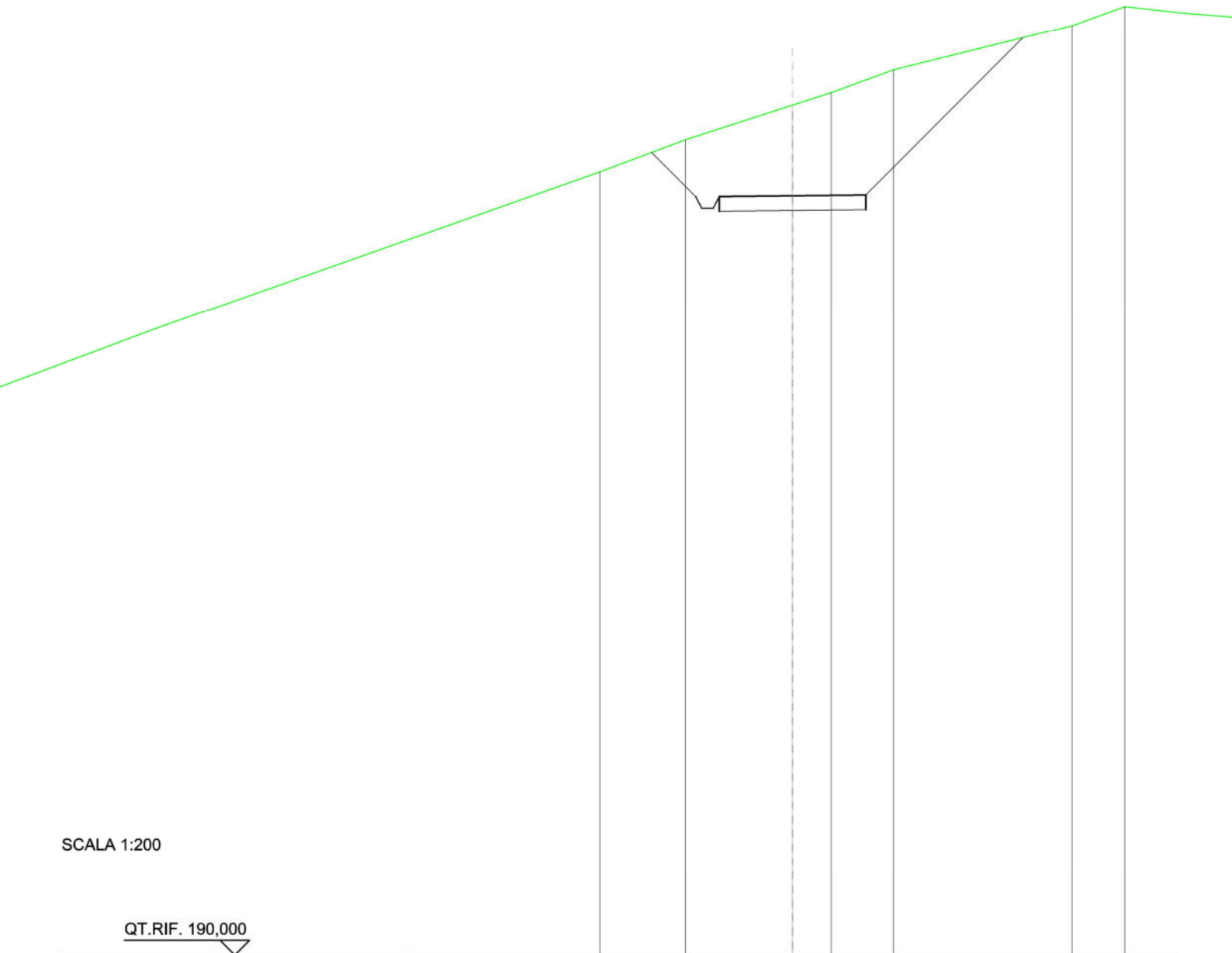
SCALA 1:200

QT.RIF. 190,561

QUOTE TERRENO	212,56	214,61	216,18	218,75	219,75	220,43	220,84	220,66
DIST.PARZIALI TERRENO	5,00	3,46	5,67	4,51	2,47	3,89	4,30	
QUOTE PROGETTO	213,51	215,41 215,01 215,01 215,41	215,43	215,46		215,56		220,79
DIST. PARZIALI PROGETTO	2,85			15,00		5,23		

SCAVI E BONIFICHE	
FOSSO	1,975 m <sup>2</sup>
SOVRASTRUTTURA STRADALE	
CASSONETTO	5,000 m
MANUFATTI	
SCAVO PER PIATTAFORMA	17,908 m <sup>2</sup>
SCAVO PER PARETI TRINCEA	12,234 m <sup>2</sup>

SEZIONE N.: 9  
 QT. PROGETTO: 215,923  
 DIST.PROG.: 200,000  
 DIST.PREC.: 25,000  
 DIST.SUCC.: 25,000



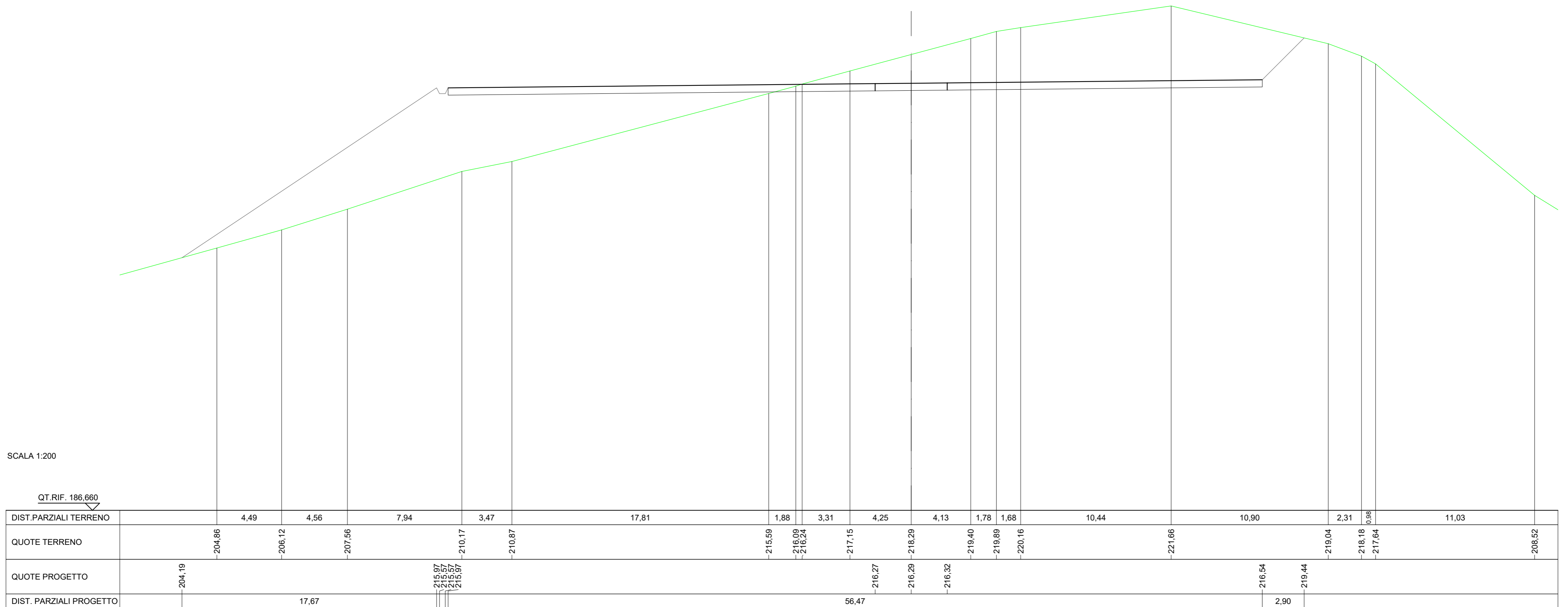
SCALA 1:200

QT.RIF. 190,000

QUOTE TERRENO		216,73	217,83		219,00	219,42	220,20		221,72	222,37
DIST.PARZIALI TERRENO		2,91	3,65		1,32	2,13	6,08		1,79	
QUOTE PROGETTO		217,39	215,90	215,50	215,50	215,90	215,92	215,95	221,30	
DIST. PARZIALI PROGETTO		1,50			5,00		5,35			

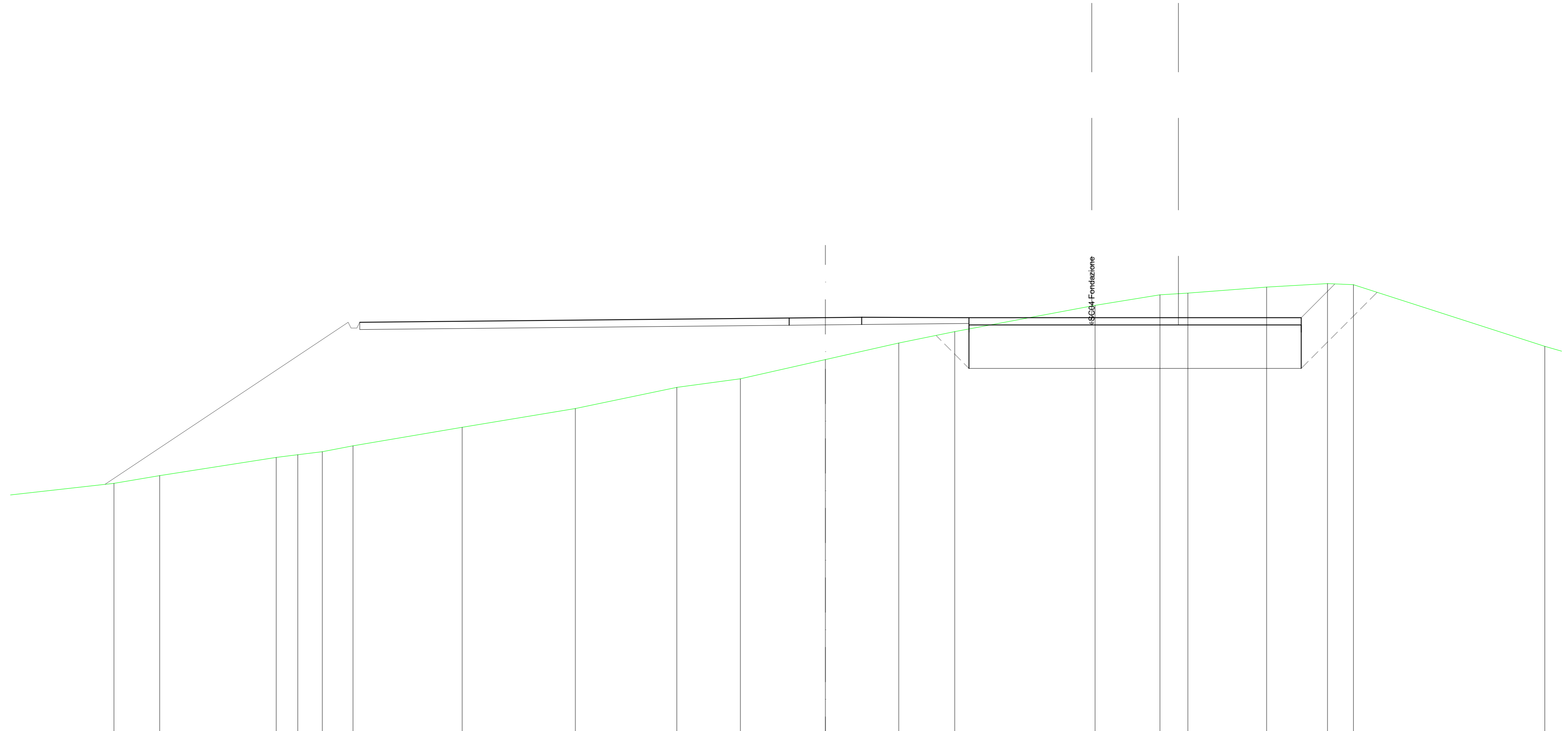
RILEVATI	
RILEVATO	64.920 m <sup>2</sup>
SOVRASTRUTTURA STRADALE	
CASSONETTO	56.474 m
MANUFATTI	
SCAVO PER PIATTAFORMA	121.226 m <sup>2</sup>
SCAVO PER PARETI TRINCEA	5.231 m <sup>2</sup>
RILEVATO PER SCARPATE	62.948 m <sup>2</sup>

SEZIONE N.: 10  
 QT. PROGETTO: 216,295  
 DIST. PREC.: 25,000  
 DIST. SUCC.: 30,922



RILEVATI	
RILEVATO	183,446 m <sup>2</sup>
SOVRASTRUTTURA STRADALE	
CASSONETTO	34,621 m
MANUFATTI	
SCAVO PER PARETI TRINCEA	2,659 m <sup>2</sup>
SCAVO PER PLINTO	104,705 m <sup>2</sup>
RILEVATO PER SCARPATE	78,588 m <sup>2</sup>

SEZIONE N.: 11  
 QT. PROGETTO: 216,705  
 DIST. PROG.: 255,922  
 DIST. PREC.: 30,922  
 DIST. SUCC.: 14,786



SCALA 1:200

QT.RIF. 187,811

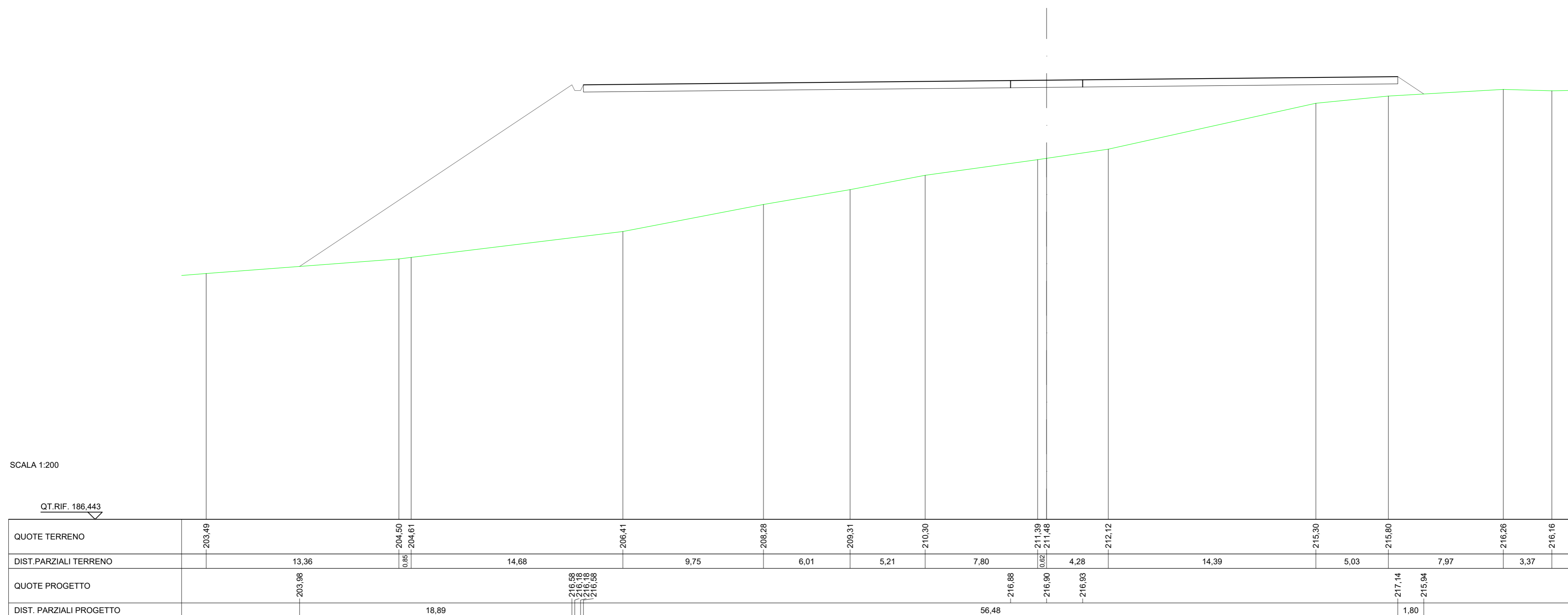
QUOTE TERRENO		205,27	205,80		207,05	207,24	207,45	207,85		208,14		210,43		211,89	212,48		213,81		214,95	215,74		217,55		218,28	218,40		218,81	219,05	219,98		214,72
DIST. PARZIALI TERRENO	10,83	3,15	8,04	1,48	1,69	2,11	7,53	7,81	7,00	4,39	5,86	5,06	3,86	9,68	4,47	1,93	5,43	4,20	1,79	13,20											
QUOTE PROGETTO		205,20						216,38	215,98	216,38				216,68	216,70	216,73		216,70		216,70		216,70		216,70		216,70	219,01				
DIST. PARZIALI PROGETTO			16,77											64,94												2,31					

RILEVATI	
RILEVATO	303,460 m <sup>2</sup>
SOVRASTRUTTURA STRADALE	
CASSONETTO	56,475 m
MANUFATTI	
RILEVATO PER SCARPATE	111,454 m <sup>2</sup>

SEZIONE N.: 12  
 QT. PROGETTO: 216,901  
 DIST. PROG.: 270,708  
 DIST. PREC.: 14,786

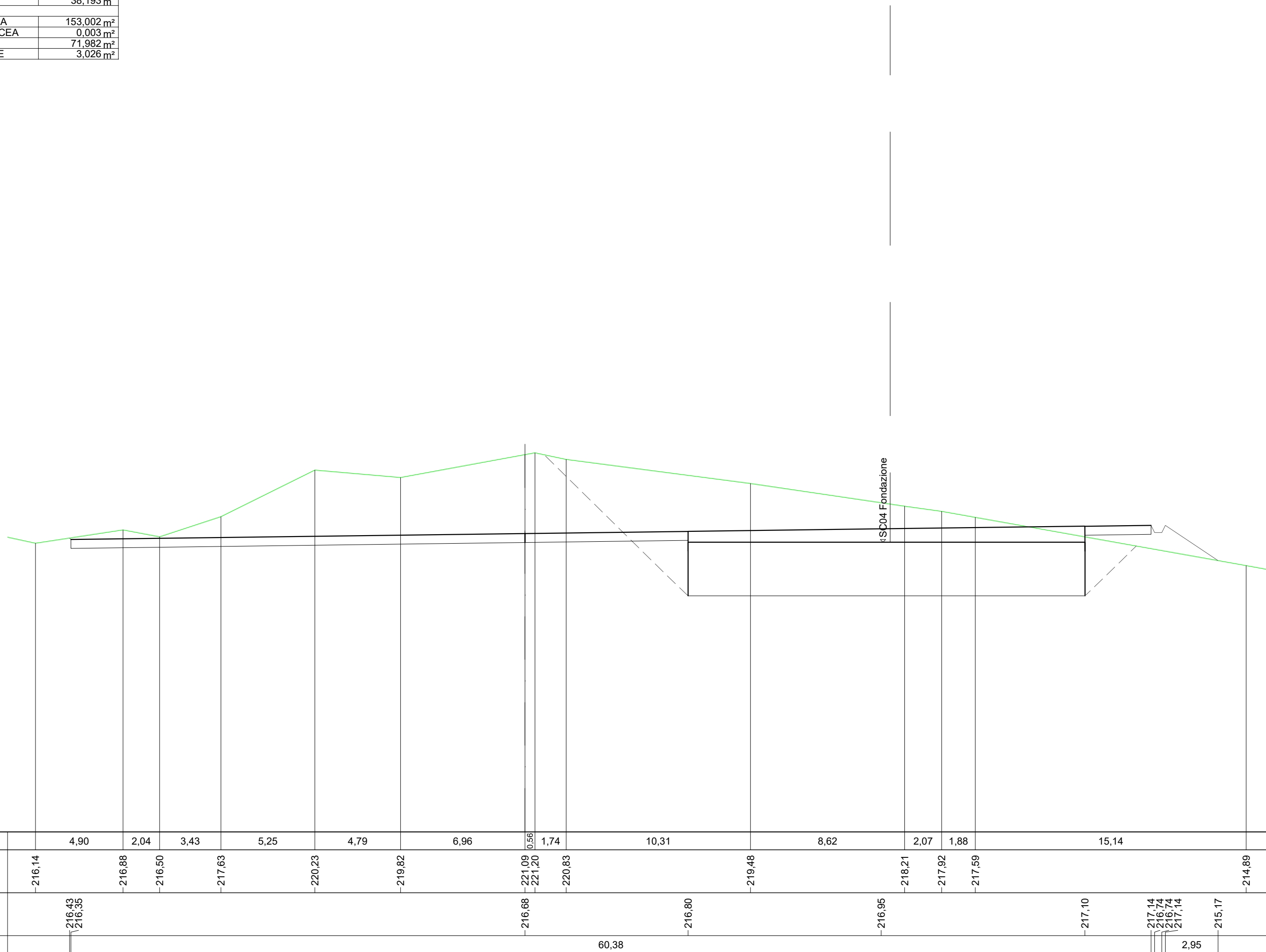
SCALA 1:200

QT.RIF. 186,443



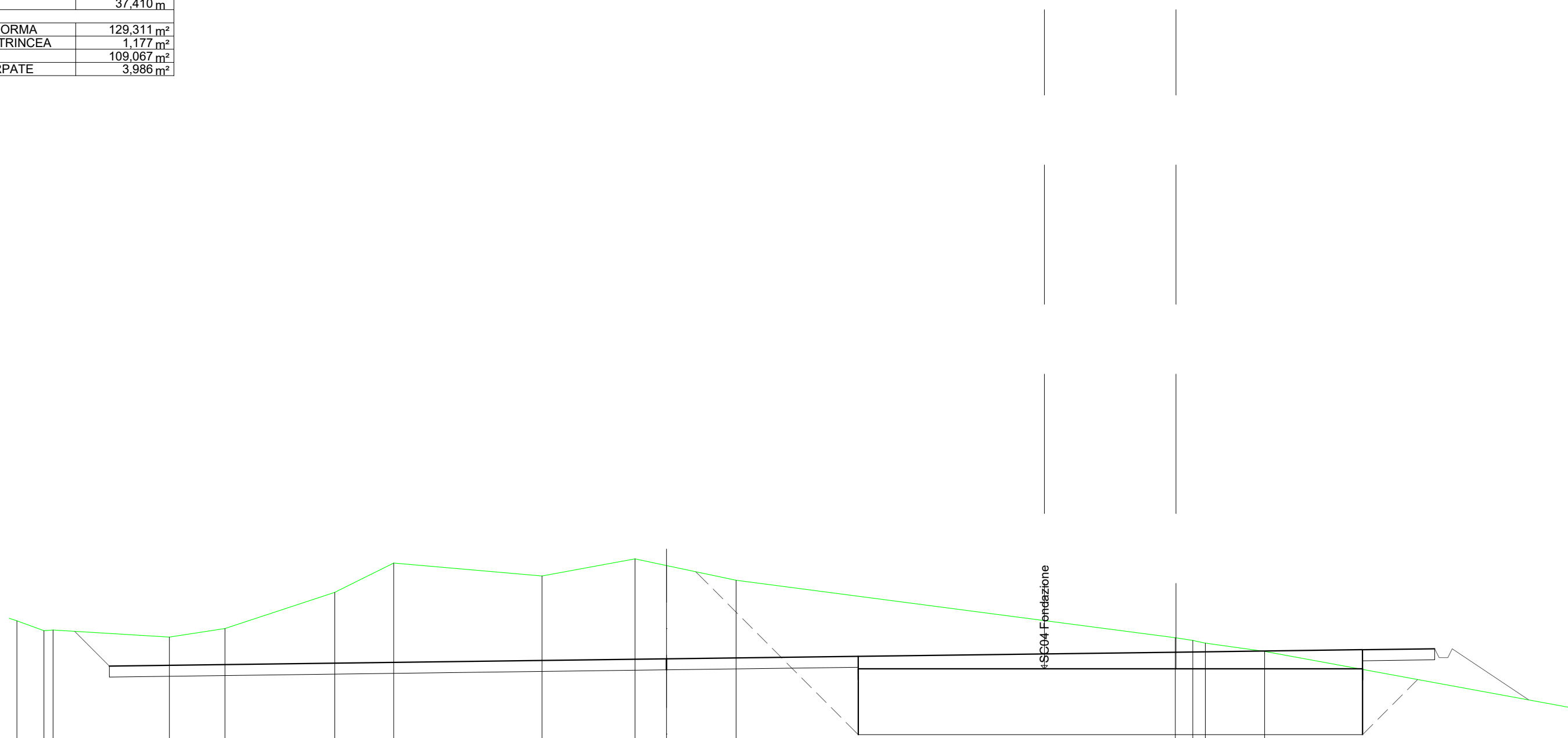
RILEVATI	
RILEVATO	1,669 m <sup>2</sup>
SOVRASTRUTTURA STRADALE	
CASSONETTO	38,193 m
MANUFATTI	
SCAVO PER PIATTAFORMA	153,002 m <sup>2</sup>
SCAVO PER PARETI TRINCEA	0,003 m <sup>2</sup>
SCAVO PER PLINTO	71,982 m <sup>2</sup>
RILEVATO PER SCARPATE	3,026 m <sup>2</sup>

SEZIONE N.: 13  
 QT. PROGETTO: 216,682



RILEVATI	
RILEVATO	2,356 m <sup>2</sup>
SOVRASTRUTTURA STRADALE	
CASSONETTO	37,410 m
MANUFATTI	
SCAVO PER PIATTAFORMA	129,311 m <sup>2</sup>
SCAVO PER PARETI TRINCEA	1,177 m <sup>2</sup>
SCAVO PER PLINTO	109,067 m <sup>2</sup>
RILEVATO PER SCARPATE	3,986 m <sup>2</sup>

SEZIONE N.: 14  
 QT. PROGETTO: 216,652



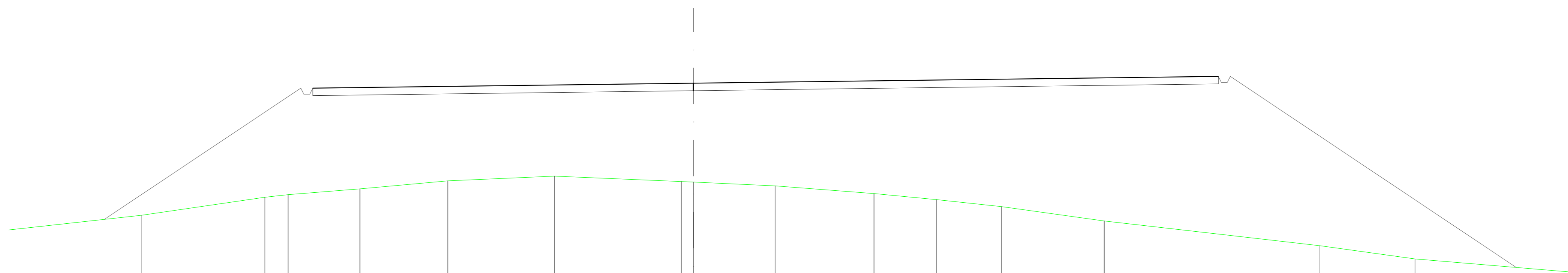
SCALA 1:200

QT.RIF. 200,000

DIST.PARZIALI TERRENO	1,23	5,30	2,53	5,00	2,69	6,76	4,24	1,43	3,17		20,01	0,80	0,57	2,70	17,55		
QUOTE TERRENO	-218,38	-217,93 -217,96	-217,64	-218,03	-219,68	-221,01	-220,42	-221,20	-220,90	-220,23		-217,61	-217,49 -217,37	-216,99			
QUOTE PROGETTO		217,91 216,32						-216,65			216,77 216,77		-216,88		-217,07	217,11 216,71 216,71 217,11	214,78
DIST. PARZIALI PROGETTO		1,58								60,38						3,48	

RILEVATI	
RILEVATO	422,137 m <sup>2</sup>
SOVRASTRUTTURA STRADALE	
CASSONETTO	60,383 m
MANUFATTI	
RILEVATO PER SCARPATE	161,737 m <sup>2</sup>

SEZIONE N.: 15  
 QT. PROGETTO: 216,116  
 DIST.PREC.: 53,482



SCALA 1:200

QT. RIF. 186,748

DIST.PARZIALI TERRENO	11,27		8,25	1,55	4,79	5,86	7,11	8,46	0,81	5,44	6,60	4,16	4,34	6,86	14,38	6,36	10,37	
QUOTE TERRENO		-207,32		-208,52	-208,70	-209,08	-209,61	-209,93	-209,57	-209,53	-209,28	-208,77	-208,36	-207,90	-206,94	-205,30	-204,42	-203,54
QUOTE PROGETTO		-207,05		215,79	215,39	215,39	215,79		-216,12						216,57	216,17	216,57	203,85
DIST. PARZIALI PROGETTO			13,10							60,38						19,07		