

REGIONE
CALABRIA



PROVINCIA DI
COSENZA



Committente: **Kosmo Wind s.r.l.**
via Sardegna 40
00187 Roma(RM)
P.IVA/C.F. 16799741000

Documento:

PROGETTO DEFINITIVO

Titolo del Progetto:

PARCO EOLICO "SAN COSMO"

Elaborato:

Sezioni trasversali Asse SC05

ID PROGETTO:	DISCIPLINA:	CAPITOLO:	TIPO:	REVISIONE:	SCALA:	FORMATO:
IT-VesScO-Gem	CW	RD	DW	0	1:200	VARIE

NOME FILE:

IT-VesScO-Gem-CW-RD-DW-06.17-Rev.0_Sezioni trasversali Asse SC05

Progettazione:



Ing. Saverio Pagliuso

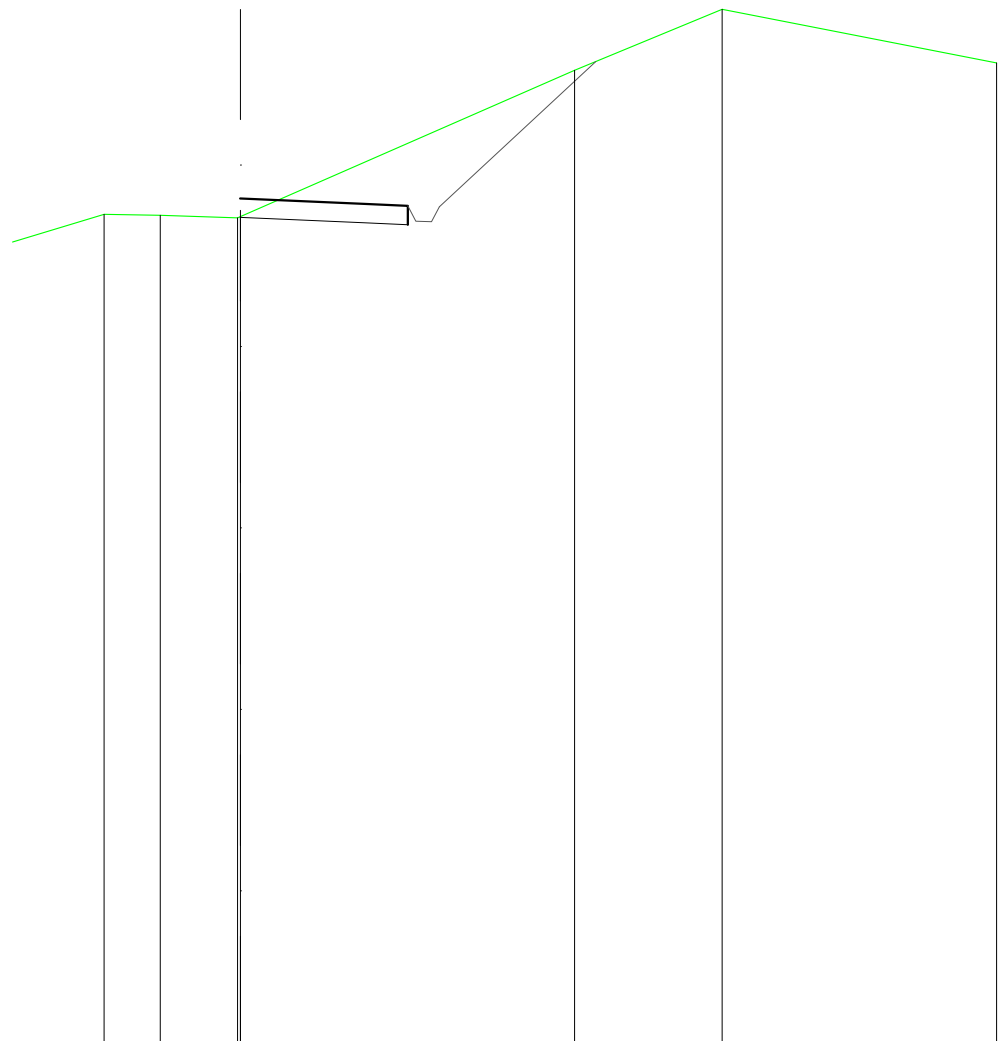
Ing. Mario Francesco Perri

Ing. Giorgio Salatino

Rev:	Data Revisione	Descrizione Revisione	Redatto	Controllato	Approvato
00	GIUGNO 2023	PRIMA EMISSIONE	GEMSA	GEMSA	Kosmo Wind S.r.l.

SCAVI E BONIFICHE	
FOSSO	1,795 m ²
SOVRASTRUTTURA STRADALE	
CASSONETTO	4,435 m
MANUFATTI	
SCAVO PER PIATTAFORMA	4,820 m ²
SCAVO PER PARETI TRINCEA	4,259 m ²

SEZIONE N.: 1
 QT. PROGETTO: 190,901
 DIST.PROG.: 0,000
 DIST.SUCC.: 25,000



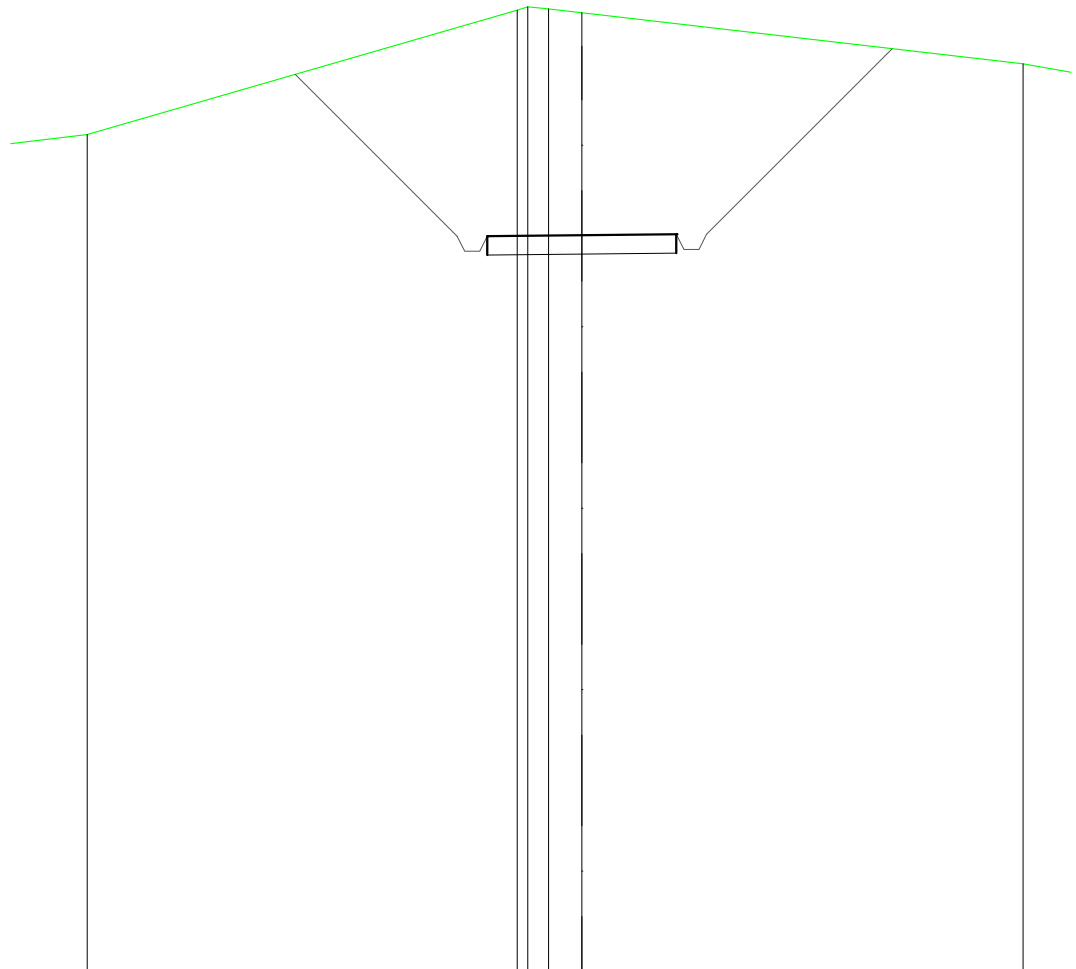
SCALA 1:200

QT.RIF. 168,472

QUOTE TERRENO	190,48	190,46	190,39 190,42	194,29	195,91	194,49
DIST.PARZIALI TERRENO	1,49	2,04	8,84	3,90	7,26	
QUOTE PROGETTO			190,90 190,90 190,90	190,76 190,71 190,30 190,29 190,68	194,52	
DIST. PARZIALI PROGETTO			4,14			

SCAVI E BONIFICHE	
FOSSO	9,405 m ²
SOVRASTRUTTURA STRADALE	
CASSONETTO	5,000 m
MANUFATTI	
SCAVO PER PIATTAFORMA	31,671 m ²
SCAVO PER PARETI TRINCEA	25,250 m ²

SEZIONE N.: 2
 QT. PROGETTO: 193,529
 DIST.PROG.: 25,000
 DIST.PREC.: 25,000
 DIST.SUCC.: 25,000



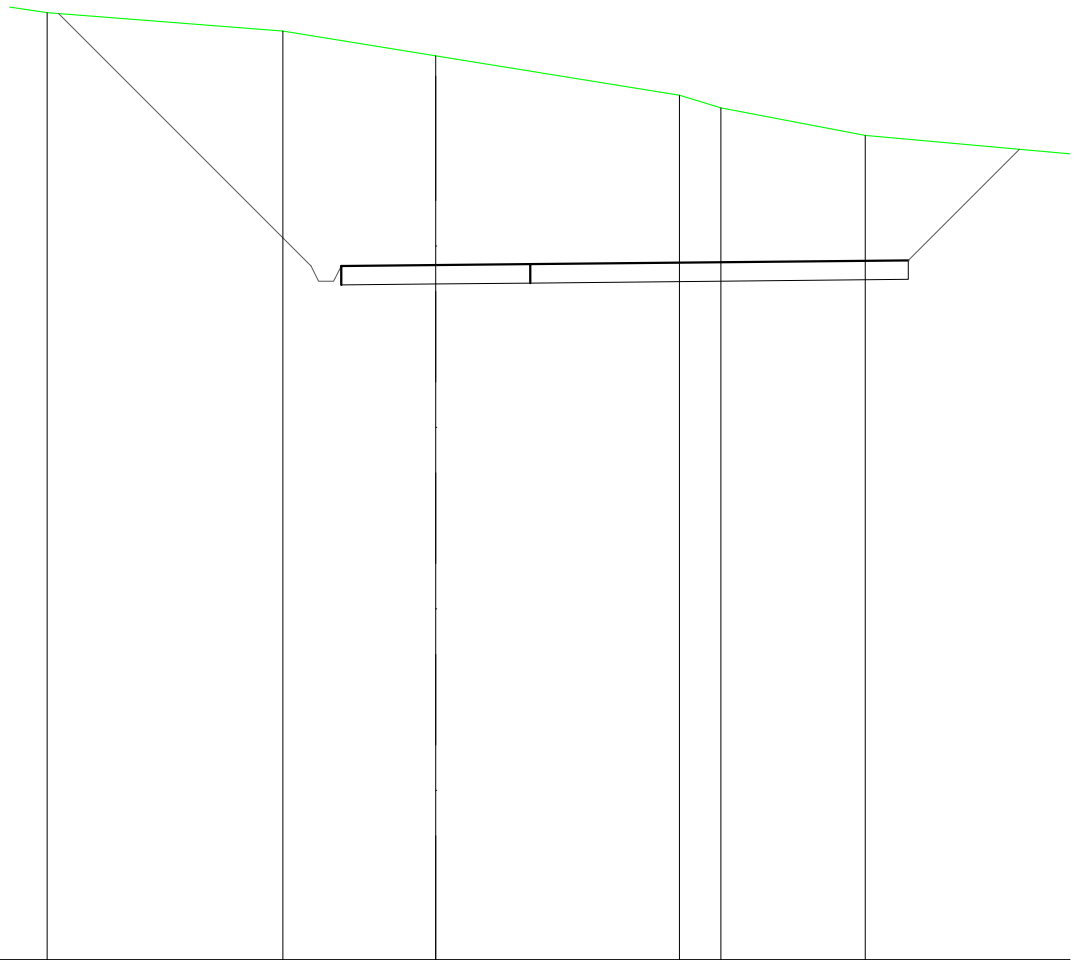
SCALA 1:200

QT.RIF. 174,087

QUOTE TERRENO	196,19		199,48		198,06
DIST.PARZIALI TERRENO		11,38	0,55	0,88	11,67
QUOTE PROGETTO		197,78	193,50	193,53	193,55
DIST. PARZIALI PROGETTO		4,28		5,00	4,91

SCAVI E BONIFICHE	
FOSSO	7,837 m ²
SOVRASTRUTTURA STRADALE	
CASSONETTO	15,000 m
MANUFATTI	
SCAVO PER PIATTAFORMA	76,510 m ²
SCAVO PER PARETI TRINCEA	25,036 m ²

SEZIONE N.: 3
 QT. PROGETTO: 195,579
 DIST.PROG.: 50,000
 DIST.PREC.: 25,000
 DIST.SUCC.: 25,000



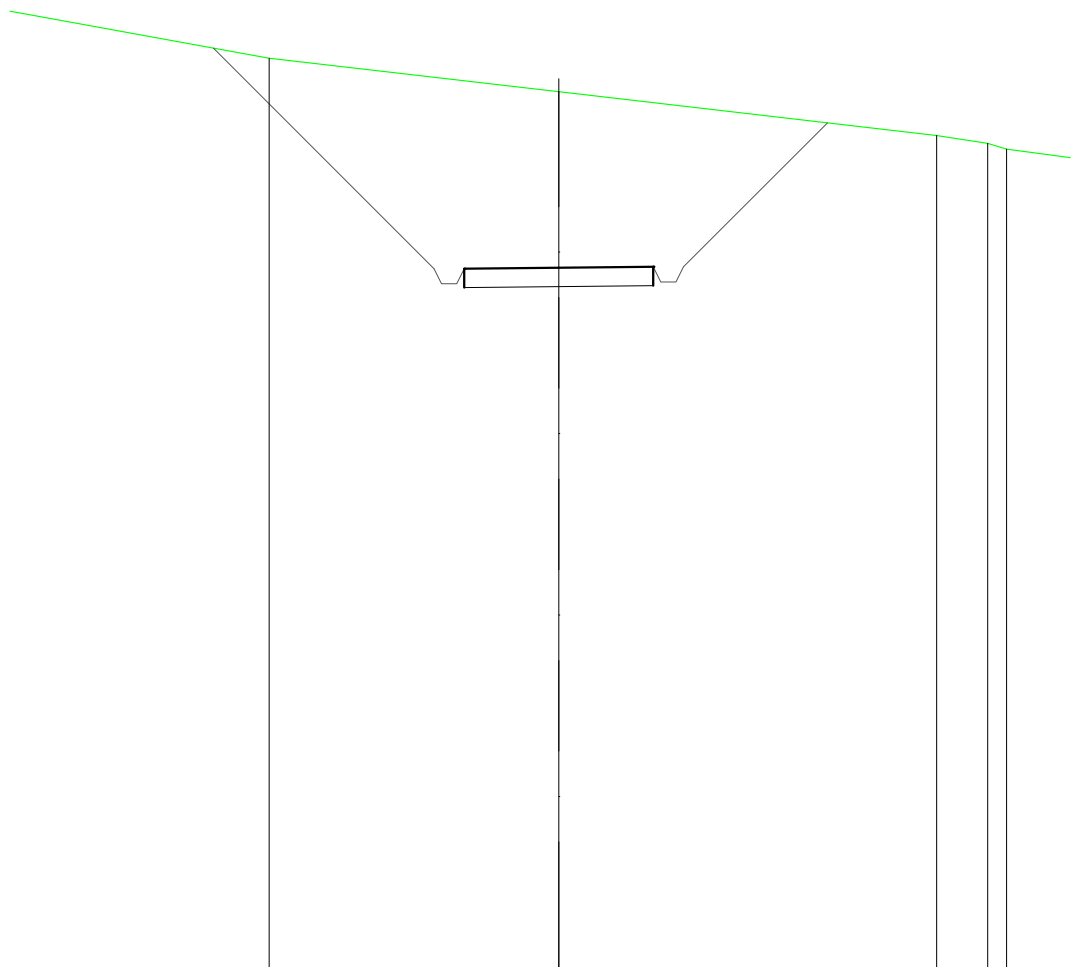
SCALA 1:200

QT.RIF. 177,193

QUOTE TERRENO	202,26	201,77	201,11	200,07	199,74	199,01
DIST.PARZIALI TERRENO	6,24	4,04	6,45	1,10	3,82	7,60
QUOTE PROGETTO	202,23	195,55 195,15 195,15 195,55	195,58	195,60	195,70 195,30 195,30 195,70	198,58
DIST. PARZIALI PROGETTO	6,68		15,00		2,87	

SCAVI E BONIFICHE	
FOSSO	7,929 m ²
SOVRASTRUTTURA STRADALE	
CASSONETTO	5,000 m
MANUFATTI	
SCAVO PER PIATTAFORMA	25,778 m ²
SCAVO PER PARETI TRINCEA	22,646 m ²

SEZIONE N.: 4
 QT. PROGETTO: 197,492
 DIST.PROG.: 75,000
 DIST.PREC.: 25,000
 DIST.SUCC.: 25,000



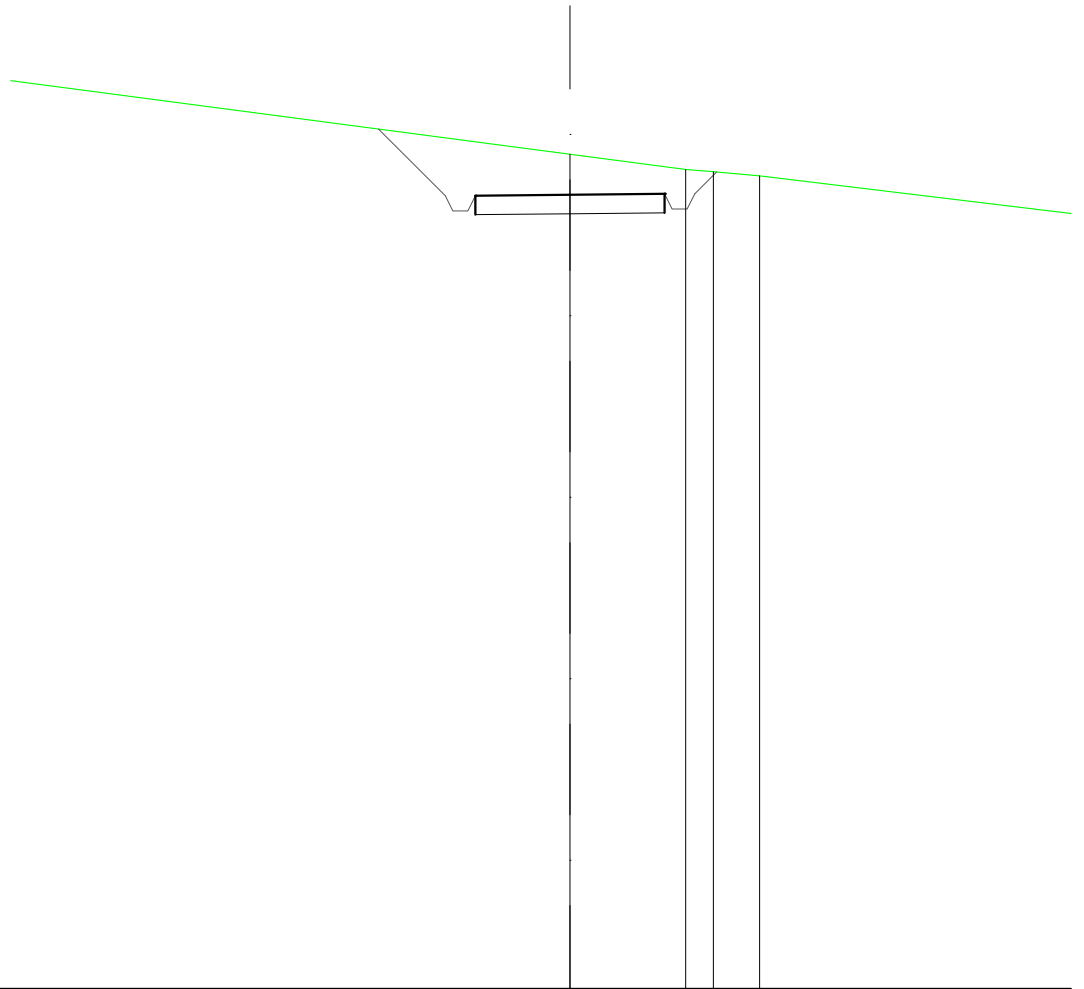
SCALA 1:200

QT.RIF. 178,919

QUOTE TERRENO	203,03	202,15	200,99	200,78	200,63
DIST.PARZIALI TERRENO	7,66	10,00	1,35	0,50	
QUOTE PROGETTO	203,30	197,47	197,07	197,07	197,47
DIST. PARZIALI PROGETTO	5,83	5,00	3,81		

SCAVI E BONIFICHE	
FOSSO	2,201 m ²
SOVRASTRUTTURA STRADALE	
CASSONETTO	5,000 m
MANUFATTI	
SCAVO PER PIATTAFORMA	7,874 m ²
SCAVO PER PARETI TRINCEA	1,535 m ²

SEZIONE N.: 5
 QT. PROGETTO: 199,389
 DIST.PROG.: 100,000
 DIST.PREC.: 25,000
 DIST.SUCC.: 20,000



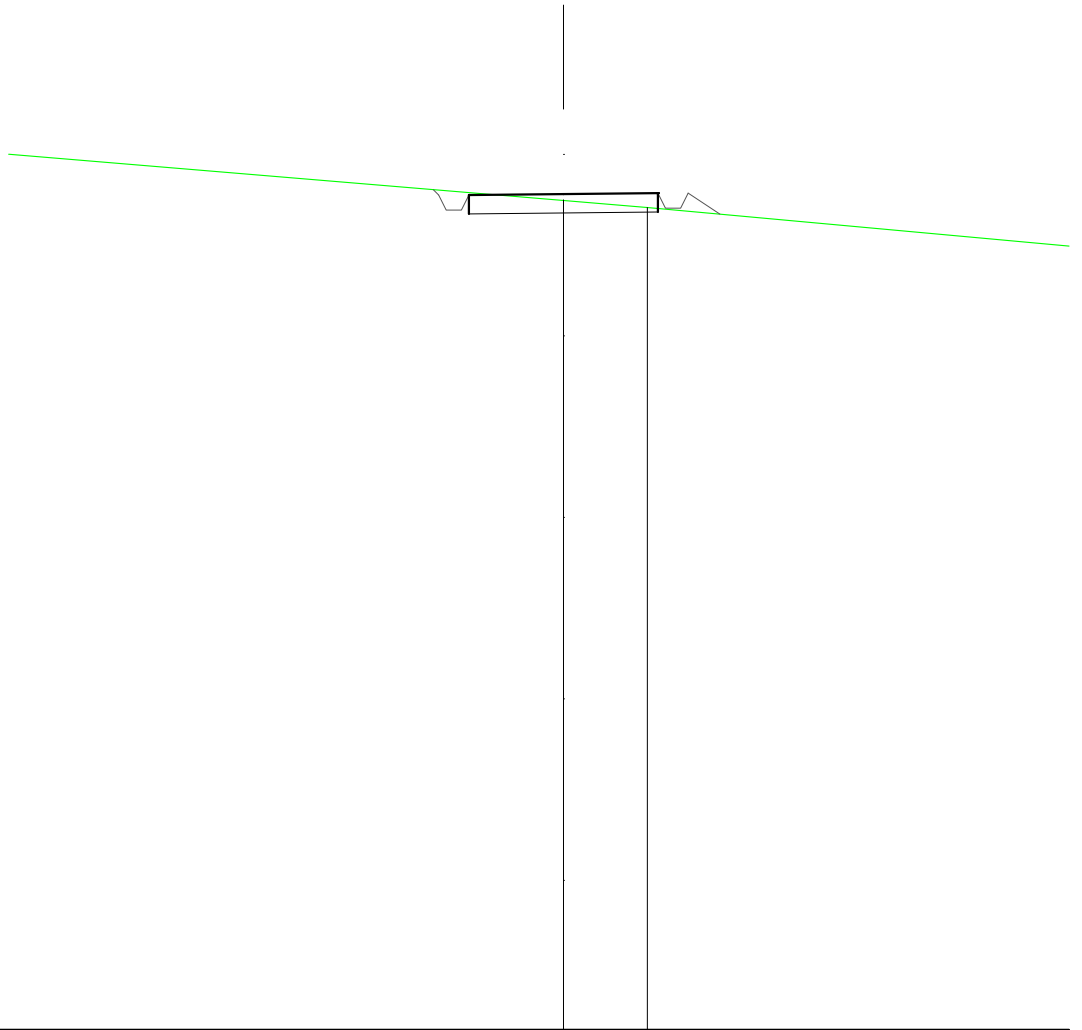
SCALA 1:200

QT.RIF. 178,388

QUOTE TERRENO				200,46		200,06	200,00	199,89	
DIST.PARZIALI TERRENO	20,00				3,06	0,73	1,22		14,98
QUOTE PROGETTO		201,13	199,36	198,96	199,36	199,39	199,41	199,01	199,01
DIST. PARZIALI PROGETTO		1,77			5,00		0,58		

SCAVI E BONIFICHE	
FOSSO	0,316 m ²
SOVRASTRUTTURA STRADALE	
CASSONETTO	5,000 m
MANUFATTI	
SCAVO PER PIATTAFORMA	1,638 m ²
SCAVO PER PARETI TRINCEA	0,009 m ²
RILEVATO PER SCARPATE	0,317 m ²

SEZIONE N.: 6
 QT. PROGETTO: 200,357
 DIST.PROG.: 120,000
 DIST.PREC.: 20,000
 DIST.SUCC.: 15,000



SCALA 1:200

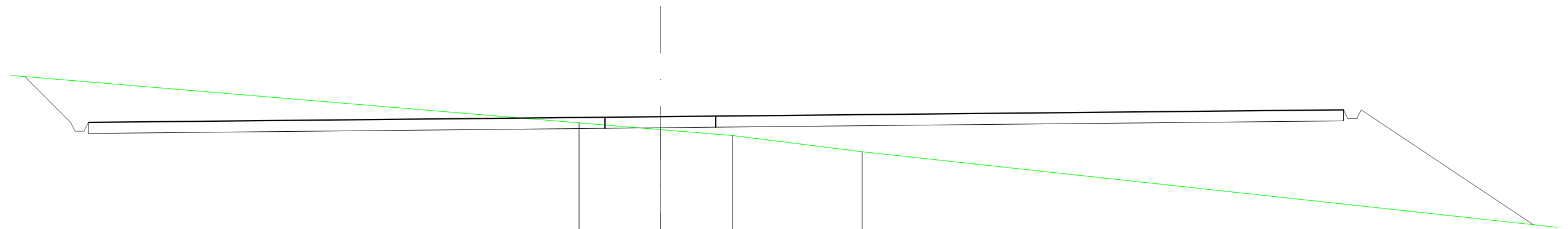
QT.RIF. 178,252

QUOTE TERRENO		200,19	200,00
DIST.PARZIALI TERRENO	18,45	2,22	17,78
QUOTE PROGETTO		200,36	200,38
DIST. PARZIALI PROGETTO		5,00	0,84

200,47
 200,33
 199,93
 199,93
 200,33
 200,36
 200,38
 199,98
 199,98
 200,38
 199,82

SCAVI E BONIFICHE	
FOSSO	1,731 m ²
RILEVATI	
RILEVATO	59,032 m ²
SOVRASTRUTTURA STRADALE	
CASSONETTO	56,720 m
MANUFATTI	
SCAVO PER PIATTAFORMA	29,033 m ²
SCAVO PER PARETI TRINCEA	1,965 m ²
RILEVATO PER SCARPATE	20,084 m ²

SEZIONE N.: 8
 QT. PROGETTO: 200,852
 DIST.PROG.: 150,000
 DIST.PREC.: 15,000
 DIST.SUCC.: 20,835



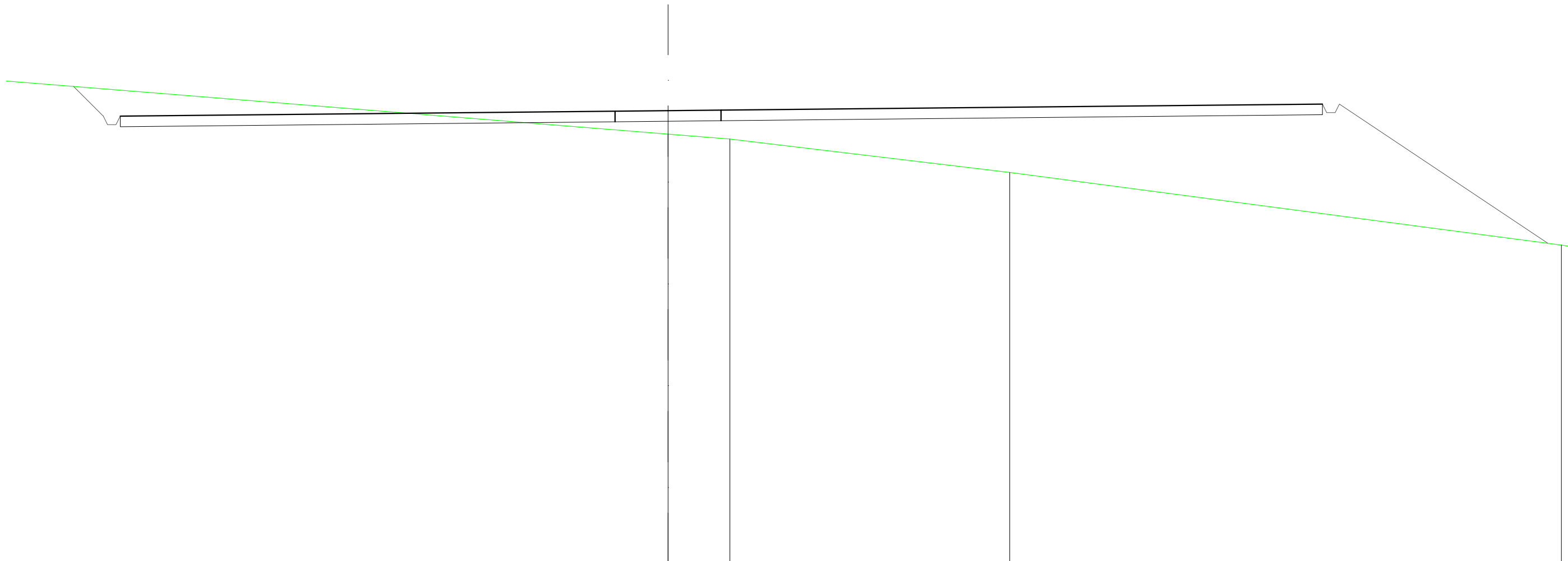
SCALA 1:200

QT.RIF. 180,000

QUOTE TERRENO		200,57	200,27	200,00	199,27	
DIST.PARZIALI TERRENO	31,33	3,67	3,26	5,85	39,31	
QUOTE PROGETTO	202,66	200,59	200,19	200,19	200,59	201,16
DIST. PARZIALI PROGETTO	2,07			56,72		7,78
		200,83	200,85	200,88		200,76
						201,16
						195,97

SCAVI E BONIFICHE	
FOSSO	1,246 m ²
RILEVATI	
RILEVATO	80,271 m ²
SOVRASTRUTTURA STRADALE	
CASSONETTO	56,720 m
MANUFATTI	
SCAVO PER PIATTAFORMA	16,523 m ²
SCAVO PER PARETI TRINCEA	0,904 m ²
RILEVATO PER SCARPATE	29,845 m ²

SEZIONE N.: 10
 QT. PROGETTO: 201,337
 DIST.PROG.: 182,335
 DIST.PREC.: 11,500



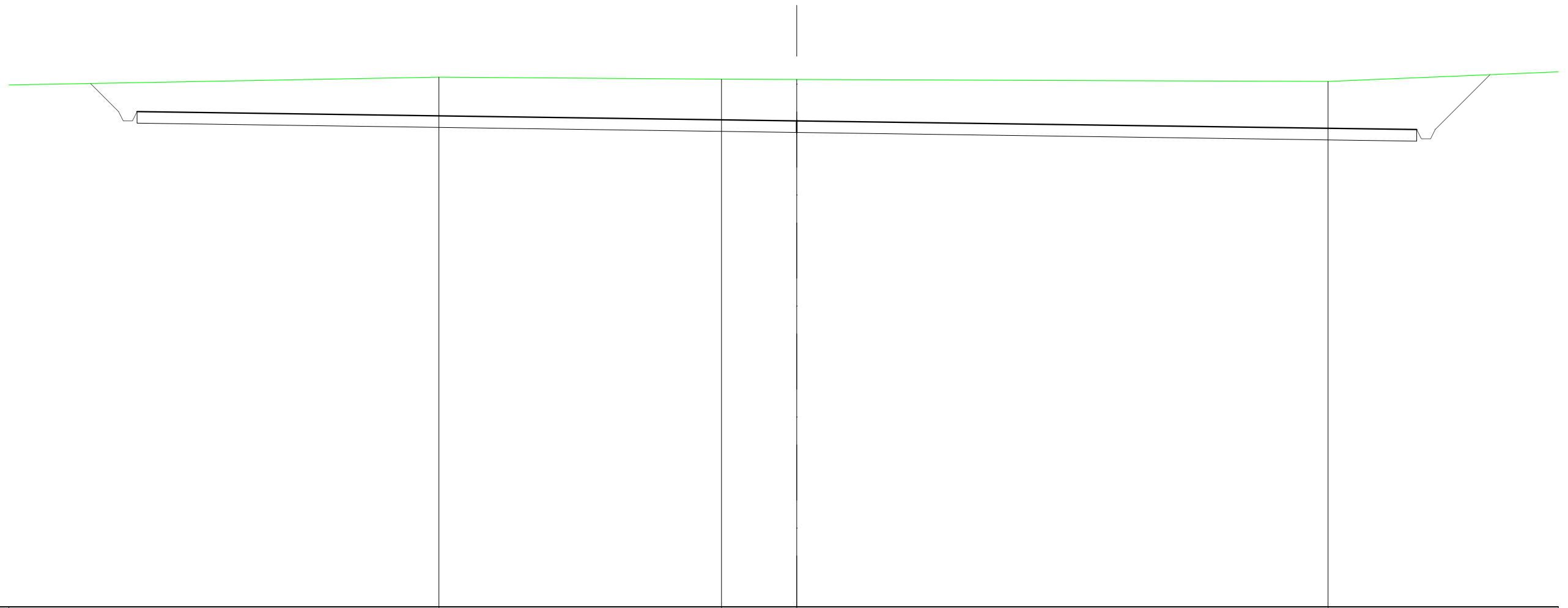
SCALA 1:200

QT.RIF. 180,000

QUOTE TERRENO				-200,23	-200,00			-198,42			-195,00		
DIST.PARZIALI TERRENO		35,00			2,92		13,21		26,03				
QUOTE PROGETTO	202,48	201,08	200,68	200,68	201,08					201,65	201,25	201,65	195,08
DIST. PARZIALI PROGETTO	1,40					56,72					9,84		

SCAVI E BONIFICHE	
STERRO	125,542 m ²
FOSSO	3,282 m ²
RILEVATI	
TERRENO VEGETALE	5,075 m
SOVRASTRUTTURA STRADALE	
CASSONETTO	55,365 m

SEZIONE N.: 11
 QT. PROGETTO: 200,651
 DIST.SUCC.: 11,493



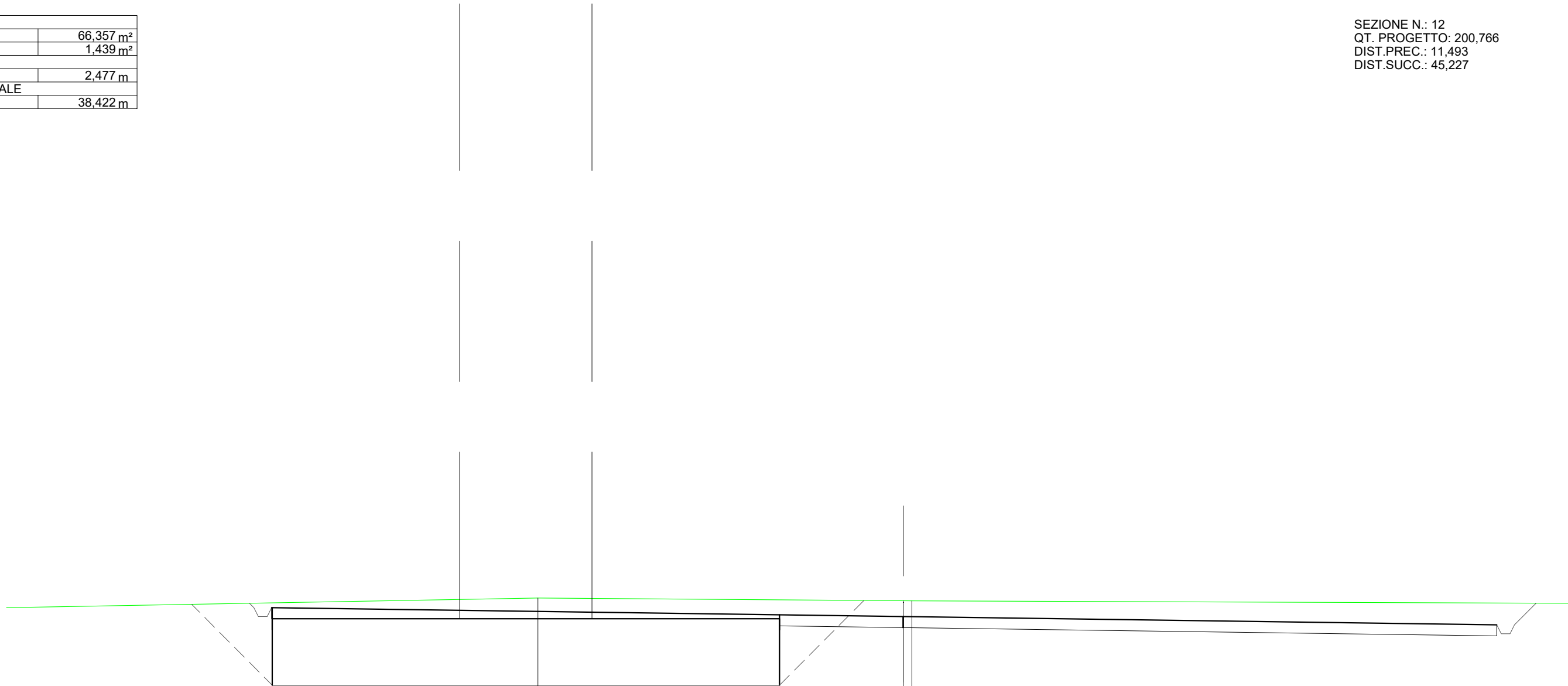
SCALA 1:200

QT.RIF. 179,636

DIST.PARZIALI TERRENO	26,09	12,23	3,26	22,98
QUOTE TERRENO	-202,54	-202,45	-202,44	-202,35
QUOTE PROGETTO	202,27 201,05 200,65 201,05		200,65	200,28 199,88 200,28 202,65
DIST. PARZIALI PROGETTO	1,22		55,36	2,37

SCAVI E BONIFICHE	
STERRO	66,357 m ²
FOSSO	1,439 m ²
RILEVATI	
TERRENO VEGETALE	2,477 m
SOVRASTRUTTURA STRADALE	
CASSONETTO	38,422 m

SEZIONE N.: 12
 QT. PROGETTO: 200,766
 DIST.PREC.: 11,493
 DIST.SUCC.: 45,227



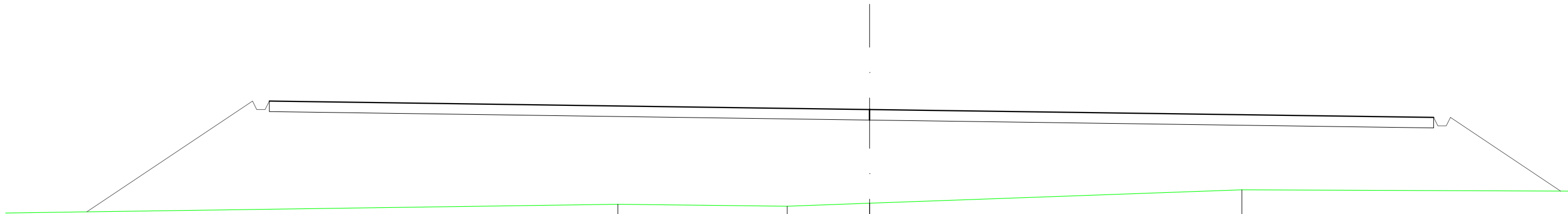
SCALA 1:200

QT.RIF. 177,831

DIST.PARZIALI TERRENO	36,06		16,51		36,27	
QUOTE TERRENO		-201,60		-201,48 -201,48		
QUOTE PROGETTO		201,37 201,17 200,77 201,17 201,16	-201,05	-200,96	-200,84	200,77 200,39 199,99 199,99 200,39 201,37
DIST. PARZIALI PROGETTO					55,36	0,96

SCAVI E BONIFICHE	
FOSSO	6,412 m ²
RILEVATI	
RILEVATO	211,825 m ²
TERRENO VEGETALE	15,779 m
SOVRASTRUTTURA STRADALE	
CASSONETTO	55,365 m

SEZIONE N.: 13
 QT. PROGETTO: 201,218
 DIST.PREC.: 45,227



SCALA 1:200

QT.RIF. 175,726

DIST.PARZIALI TERRENO	30,56	8,05	3,91	17,70	23,04
QUOTE TERRENO		-196,72	-196,63	-196,77	-197,41
QUOTE PROGETTO	196,36	201,62	201,22	201,22	201,62
DIST. PARZIALI PROGETTO	7,88		55,36		5,24
		200,84	200,44	200,44	200,84
					197,34