

REGIONE
CALABRIA



PROVINCIA DI
COSENZA



Committente: **Kosmo Wind s.r.l.**
via Sardegna 40
00187 Roma(RM)
P.IVA/C.F. 16799741000

Documento:

PROGETTO DEFINITIVO

Titolo del Progetto:

PARCO EOLICO "SAN COSMO"

Elaborato:

Sezioni trasversali Asse SC07

ID PROGETTO:	DISCIPLINA:	CAPITOLO:	TIPO:	REVISIONE:	SCALA:	FORMATO:
IT-VesScO-Gem	CW	RD	DW	0	1:200	VARIE

NOME FILE:

IT-VesScO-Gem-CW-RD-DW-06.19-Rev.0_Sezioni trasversali Asse SC07

Progettazione:



Ing. Saverio Pagliuso

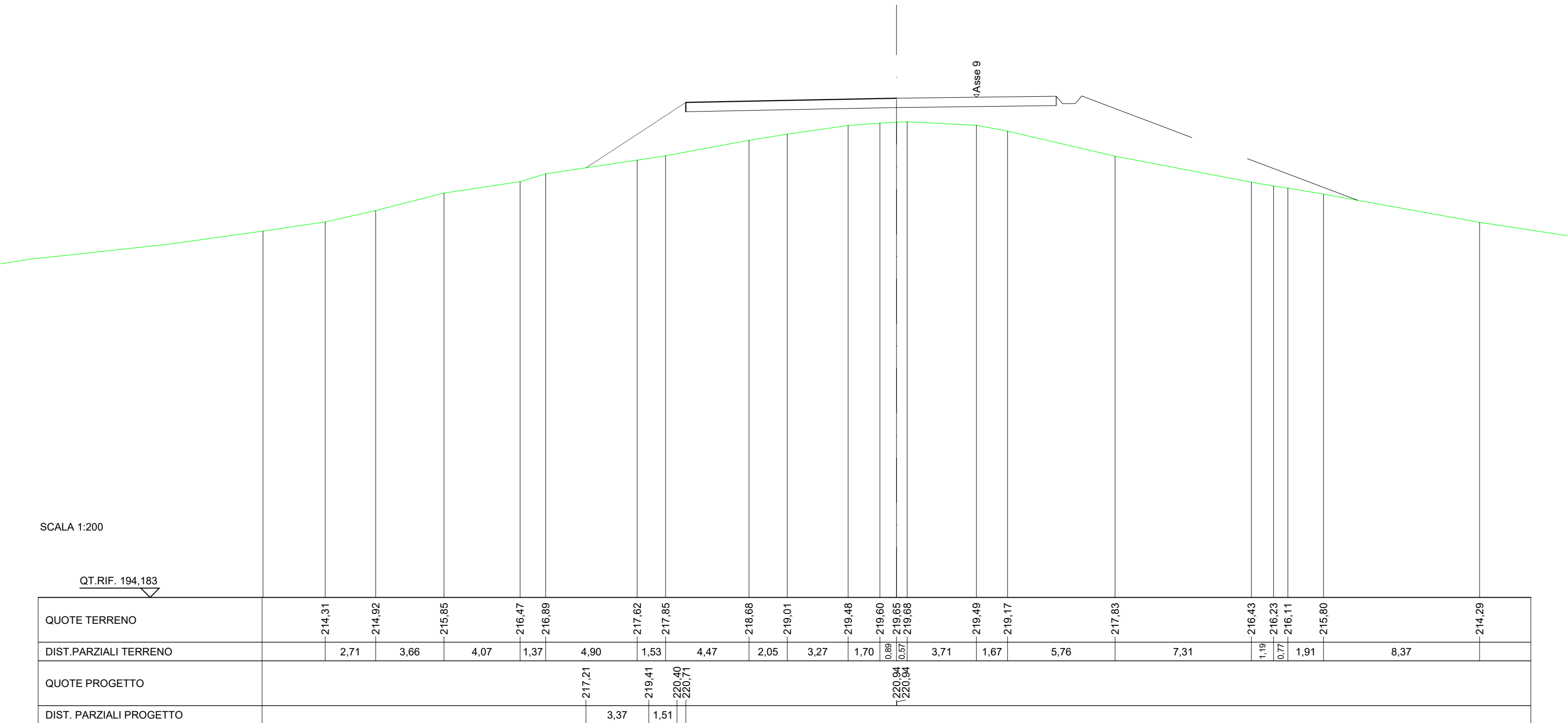
Ing. Mario Francesco Perri

Ing. Giorgio Salatino

Rev:	Data Revisione	Descrizione Revisione	Redatto	Controllato	Approvato
00	GIUGNO 2023	PRIMA EMISSIONE	GEMSA	GEMSA	Kosmo Wind S.r.l.

RILEVATI	
RILEVATO	15,172 m ²
SOVRASTRUTTURA STRADALE	
CASSONETTO	11,305 m
MANUFATTI	
RILEVATO PER SCARPATE	7,191 m ²

SEZIONE N.: 1
 QT. PROGETTO: 220,938
 DIST.PROG.: 0,000
 DIST.SUCC.: 22,000

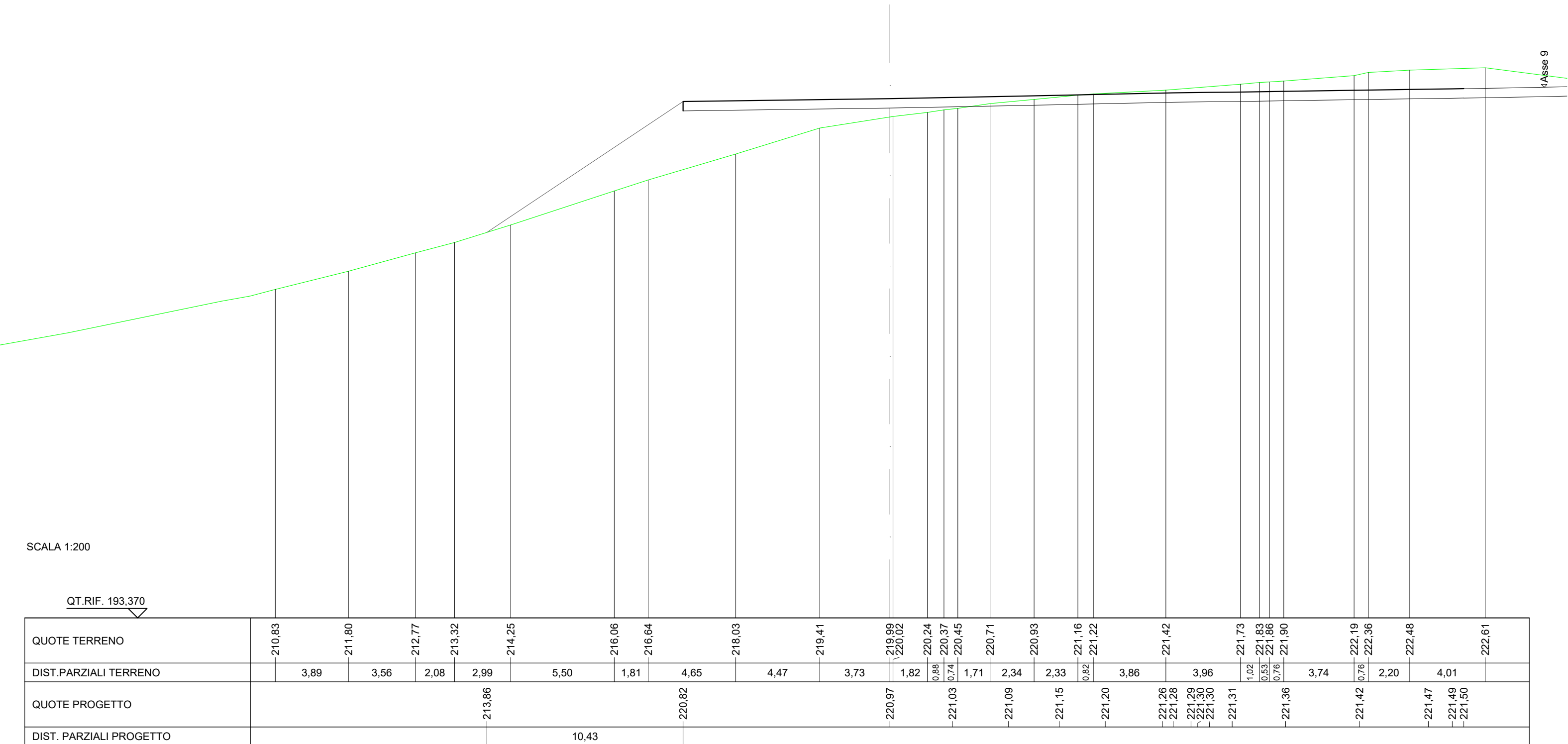


SCALA 1:200

QT.RIF. 194,183

RILEVATI	
RILEVATO	18,910 m ²
SOVRASTRUTTURA STRADALE	
CASSONETTO	41,514 m
MANUFATTI	
SCAVO PER PIATTAFORMA	22,686 m ²
RILEVATO PER SCARPATE	18,712 m ²

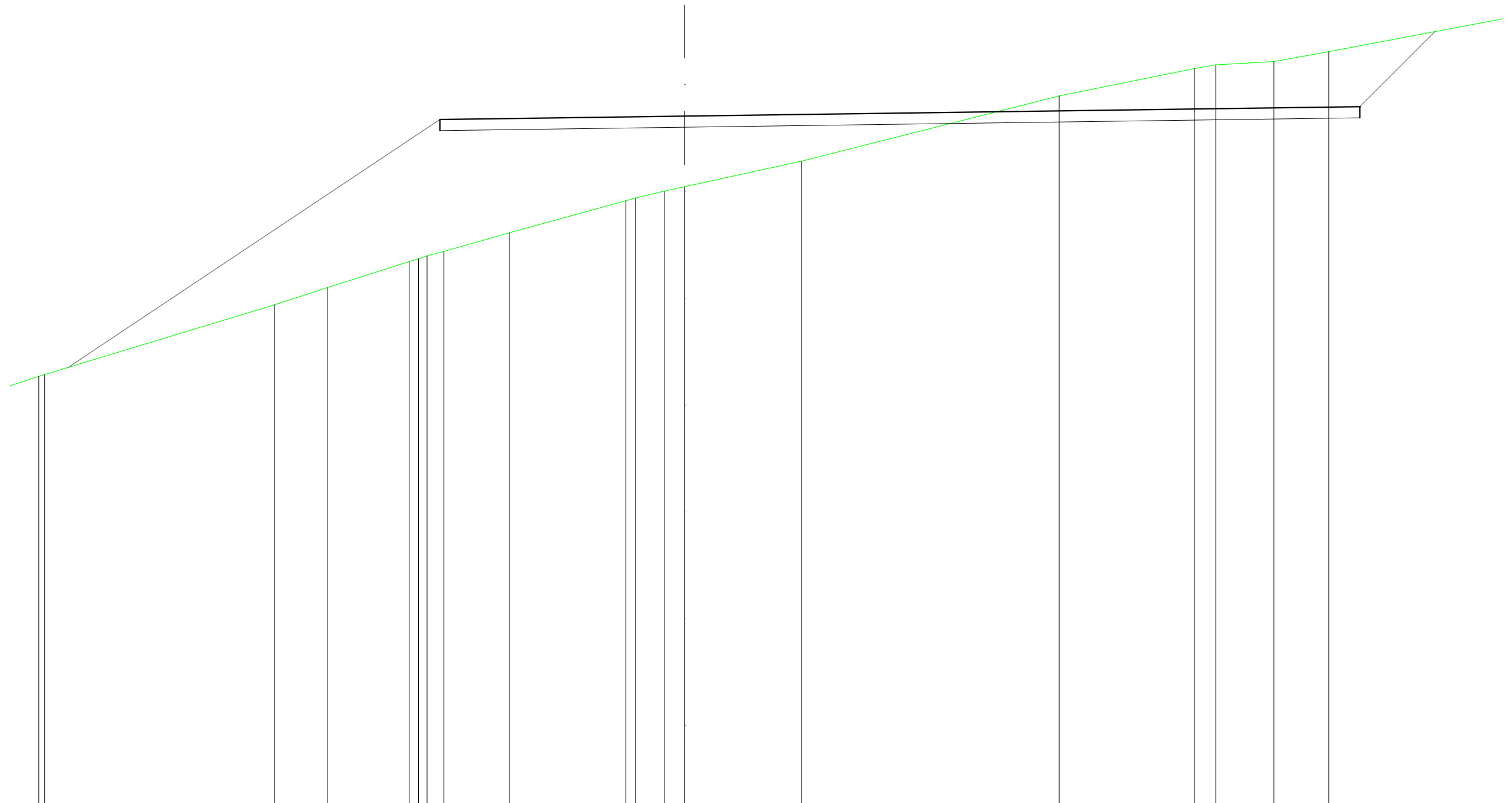
SEZIONE N.: 2
 QT. PROGETTO: 220,970
 DIST.PROG.: 22,000
 DIST.PREC.: 22,000
 DIST.SUCC.: 26,039



Asse 9

RILEVATI	
RILEVATO	60,790 m ²
SOVRASTRUTTURA STRADALE	
CASSONETTO	41,324 m
MANUFATTI	
SCAVO PER PIATTAFORMA	33,522 m ²
SCAVO PER PARETI TRINCEA	4,605 m ²
RILEVATO PER SCARPATE	50,179 m ²

SEZIONE N.: 4
 QT. PROGETTO: 220,970
 DIST.PROG.: 65,000
 DIST.PREC.: 16,961
 DIST.SUCC.: 14,814



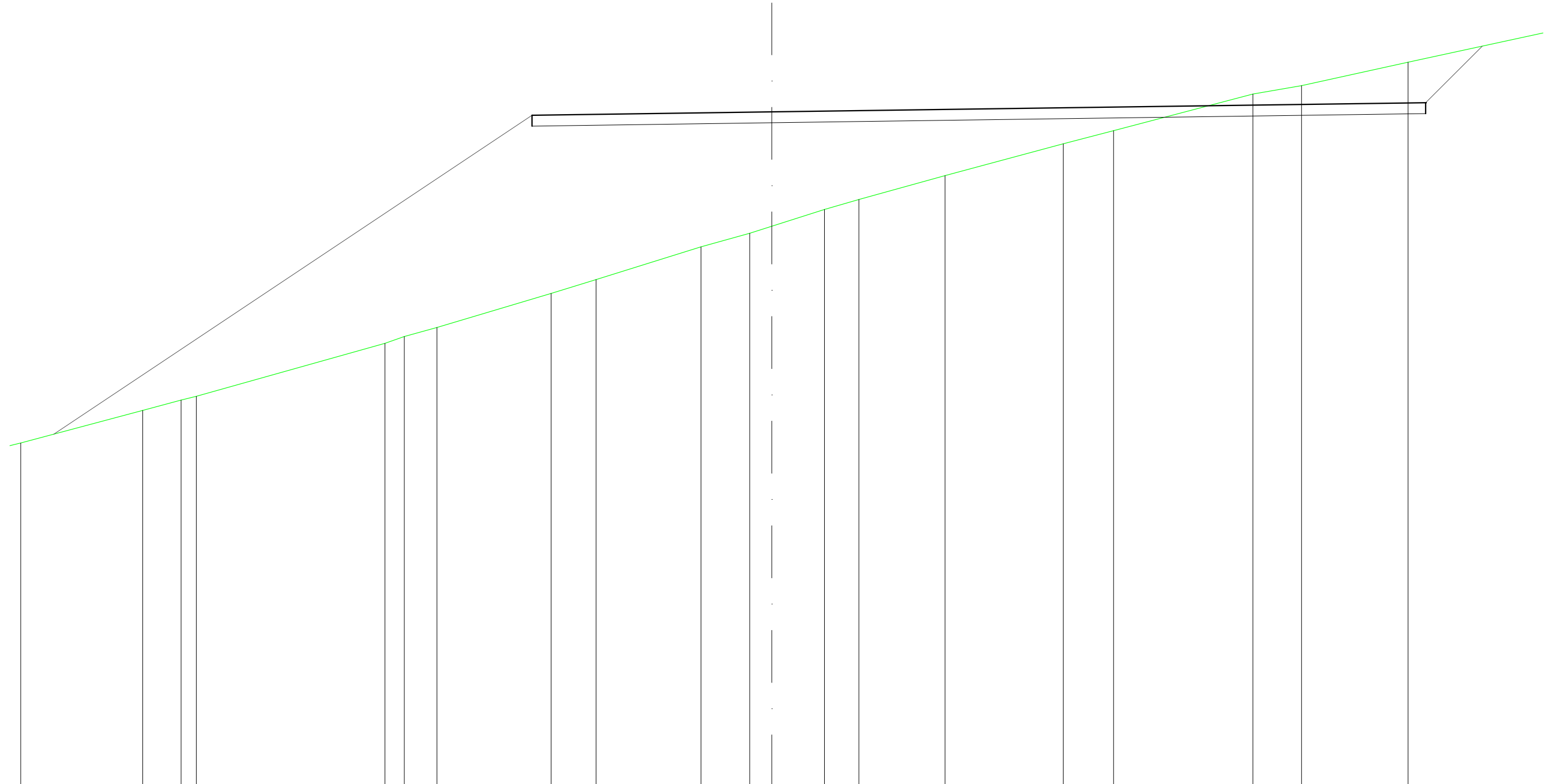
SCALA 1:200

QT.RIF. 190,000

QUOTE TERRENO	209,28 209,36	212,49	213,26	214,43 214,56 214,69 214,89	215,73	217,17 217,29	217,60 217,80	218,95	221,87	223,10 223,27	223,42	223,86		
DIST.PARZIALI TERRENO	10,34	2,35	3,69	0,76	2,95	5,23	1,31 0,91	5,25	11,57	6,07	0,97	2,61	2,46	9,92
QUOTE PROGETTO	209,68			220,82			220,97					221,39	224,77	
DIST. PARZIALI PROGETTO		16,70						41,32				3,37		

RILEVATI	
RILEVATO	110,979 m ²
SOVRASTRUTTURA STRADALE	
CASSONETTO	41,000 m
MANUFATTI	
SCAVO PER PIATTAFORMA	15,808 m ²
SCAVO PER PARETI TRINCEA	2,641 m ²
RILEVATO PER SCARPATE	94,248 m ²

SEZIONE N.: 5
 QT. PROGETTO: 220,970
 DIST.PROG.: 79,814
 DIST.PREC.: 14,814



SCALA 1:200

QT.RIF. 190,000

QUOTE TERRENO	205,78	207,27	207,75	207,92	210,35	210,66	211,08	212,64	213,27	214,78	215,40	215,72	216,49	216,95	218,05	219,51	220,11	221,79	222,18	223,25		
DIST.PARZIALI TERRENO		5,60	1,76	0,70	8,65	0,89	1,50	5,24	2,06	4,81	2,24	1,01	2,42	1,58	3,95	5,42	2,31	6,39	2,23	4,89	8,18	
QUOTE PROGETTO	206,18							220,82				220,97									221,39	223,99
DIST. PARZIALI PROGETTO					21,94										41,00						2,60	

