














- LEGENDA**
-  Stazione Ipotesi Terna
  -  Traliccio da progetto
  -  Traliccio esistente
  -  Fascia di rispetto Linea AT da progetto
  -  Linea AT da progetto
  -  Linea AT esistente
  -  Strada esistente
  -  Strada da progetto
  -  Cavidotto MT Parco Eolico
  -  Cavidotto MT Cabina 36 KV
  -  Cabina 36 KV
  -  Esproprio definitivo Cabina 36 KV

**PARTICELLARE IPOTESI STAZIONE TERNA**  
 Foglio 33  
 Particella 10 - 137 - 242 - 235 - 243 - 231 - 232 - 230



REGIONE CALABRIA



PROVINCIA DI COSENZA

Comittente: Kosmo Wind s.r.l.  
 via Sant'Anna 40  
 00187 Roma (RM)  
 P.IVA/C.F. 16799741000

Documento: **PROGETTO DEFINITIVO**


Titolo del Progetto: **PARCO EOLICO "SAN COSMO"**

Emisore: **Planimetria di Progetto Opere RTN Stazione Terna su Base Catastale**

ID PROGETTO:	DISCIPLINA:	CAPITOLO:	TIPO:	REVISIONE:	SCALA:	FORMATO:
IT-VesSco-Gem	TER	CW	DW	0	1:2000	A0

NOOME FILE: IT-VesSco-Gem-TER-CW-DW-08-Planimetria di Progetto Opere RTN Stazione Terna su Base Catastale

Progettazione:

 Ing. Saverio Pagliuso

Ing. Mario Francesco Perri

Ing. Giorgio Salatino

Rev:	Data Revisione	Descrizione Revisione	Redatto	Controllato	Approvato
00	GIUGNO 2023	PRIMA EMISSIONE	GEMSA	GEMSA	Kosmo Wind S.r.l.