

REGIONE
CALABRIA



PROVINCIA DI
COSENZA



Committente:

Kosmo Wind s.r.l.
via Sardegna 40
00187 Roma(RM)
P.IVA/C.F. 16799741000

Documento:

PROGETTO DEFINITIVO

Titolo del Progetto:

PARCO EOLICO "SAN COSMO"

Elaborato:

Schede Sito MOSI

ID PROGETTO:	DISCIPLINA:	CAPITOLO:	TIPO:	REVISIONE:	SCALA:	FORMATO:
IT-VesCro-Gem	ENV	ARC	DW	0	-	A4
NOME FILE:	IT-VesSco-Gem-ENV-ARC-DW-02-Rev.0-Schede sito MOSI					

Progettazione:

Dott. Ernesto Salerno



Rev:	Data Revisione	Descrizione Revisione	Redatto	Controllato	Approvato
00	Giugno 2023	PRIMA EMISSIONE	GEMSA	GEMSA	Kosmo Wind S.r.l.

Sito 00 - AREA ARCHEOLOGICA DI SIBARI-THURII-COPIA (VPia_SABAP-CS-2023_00300-ES_000008_00)

Legenda

PROGETTO

- Layout aerogeneratori
- Cavidotto

★ TORRI EOLICHE SAN COSMO

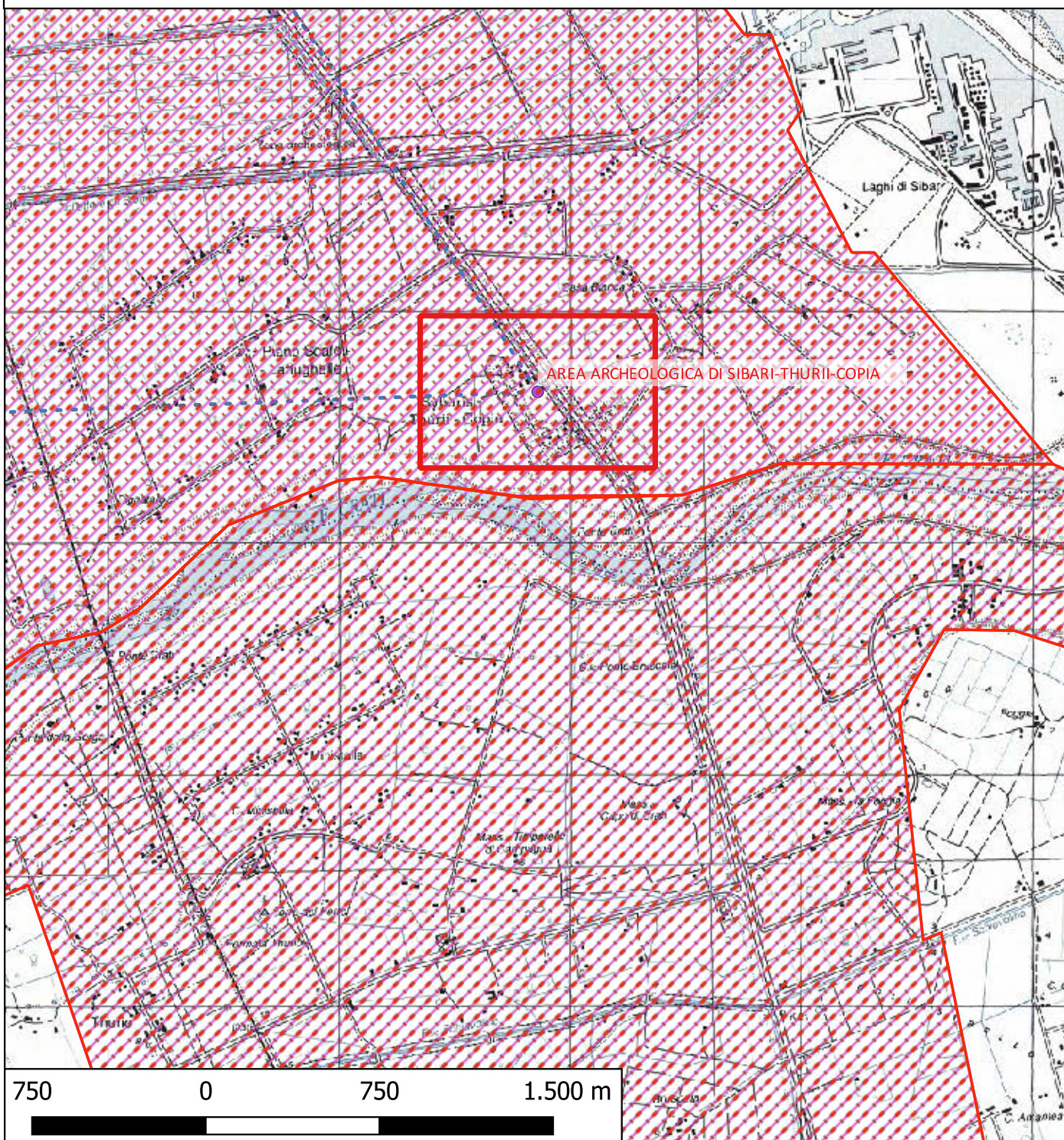
MOSI

 VINCOLI CASSANO

VINCOLI SAN MAURO

MOSI_multipoint [82]

- area di materiale mobile [69]
- luogo con ritrovamento sporadico [0]
- struttura di fortificazione [0]
- [0]
- MOSI_multilinea [0]
- MOSI_multipolygon [0]
- MOPR [1]



Localizzazione: Cassano all'Ionio (CS) - Area archeologica di Sibari,

Definizione e cronologia: insediamento, {area urbana, insediamento urbano}. {Età Arcaica, Età Romana, Età Romano repubblicana, Età Romano imperiale, Età Tardoantica},

Modalità di individuazione: {dati bibliografici, dati di archivio, prospezioni geofisiche}

Distanza dall'opera in progetto: circa metri >1000 **Potenziale:** potenziale alto **Rischio relativo:** rischio nullo

Area archeologica di Sibari (gr. Σύβαρις) Antica colonia fondata nella seconda metà dell'8° sec. a.C. dagli Achei del Peloponneso sulla costa del Golfo di Taranto, al confine settentrionale dell'odierna Calabria. Il sito della primitiva città può considerarsi ormai accertato in località Parco del Cavallo. Tra 7° e 6° sec. le si attribuivano un perimetro urbano di oltre 9 km e più di 300.000 abitanti e conquistò la supremazia sulle città vicine: l'eccessiva floridezza sembra però che ne accrescesse a dismisura la mollezza e il fasto, tanto che in una famosa battaglia (510 ca. a.C.) sul fiume Traente (od. Trionto) i Sibariti furono sconfitti dai Crotoniati. La città non fu completamente distrutta e grazie al decisivo intervento di Pericle (444/3 a.C.) fu fondata la colonia panellenica di Turi, che però non si sovrappose perfettamente all'antica Sibari. L'impianto urbano del nuovo centro, a strade ortogonali, è attribuito al celebre urbanista Ippodamo di Mileto. In età romana Turi (Thurii) venne per metà inglobata dalla colonia di Copiae e per metà abbandonata, divenendo spazio rurale. Le testimonianze archeologiche confermano la sostanziale continuità di insediamento, che dall'epoca romana (cui appartengono i resti del teatro, di un edificio termale e di abitazioni) risaliva almeno fino al 6° sec. a.C. Un importante santuario extraurbano (8°-6° sec. a.C.) sorgeva sulla sommità del colle Timpone della Motta, dominante la piana di S., mentre sui pendii dell'altura sono state messe in luce le tracce di un insediamento enotrio del Bronzo Medio e resti di capanne dell'età del Ferro, con la relativa necropoli in contrada Macchiabate. Dal santuario provengono numerosi reperti ceramici, statuette fittili, vasi, armi e oreficeria (8°-5° sec. a.C.), oltre a una lamina d'argento dorata decorata a sbalzo (6° sec. a.C.). Tutto ciò da un lato conferma la data di fondazione della colonia nel 730-720 a.C., dall'altro testimonia una frequentazione del sito durante il 6° sec., mentre più rade si fanno le testimonianze fra il 510 e il 444 a.C. Per l'età romana, gli scavi hanno anche portato alla luce tratti di strade attribuibili all'insediamento di Copiae, monete e statuette in bronzo e un torso di statua virile. (Tratto da Enciclopedia Treccani)

Bibliografia Una vasta bibliografia si occupa della città antica. Qui rimandiamo sinteticamente a:
F. Mollo, "Sibari-Thurii-Copia", in Guida Archeologica della Calabria, Rubettino, Soveria Mannelli 2018, pp. 629-659, con pricipale fonti bibliografiche di riferimento

Dati Archivio: Archivio Soprintendenza Sibari



Sito 00 - AREA ARCHEOLOGICA DI SIBARI-THURII-COPIA (VPia_SABAP-CS-2023_00300-ES_000008_00)

Legenda

PROGETTO

- Layout aerogeneratori
- Cavidotto

★ TORRI EOLICHE SAN COSMO

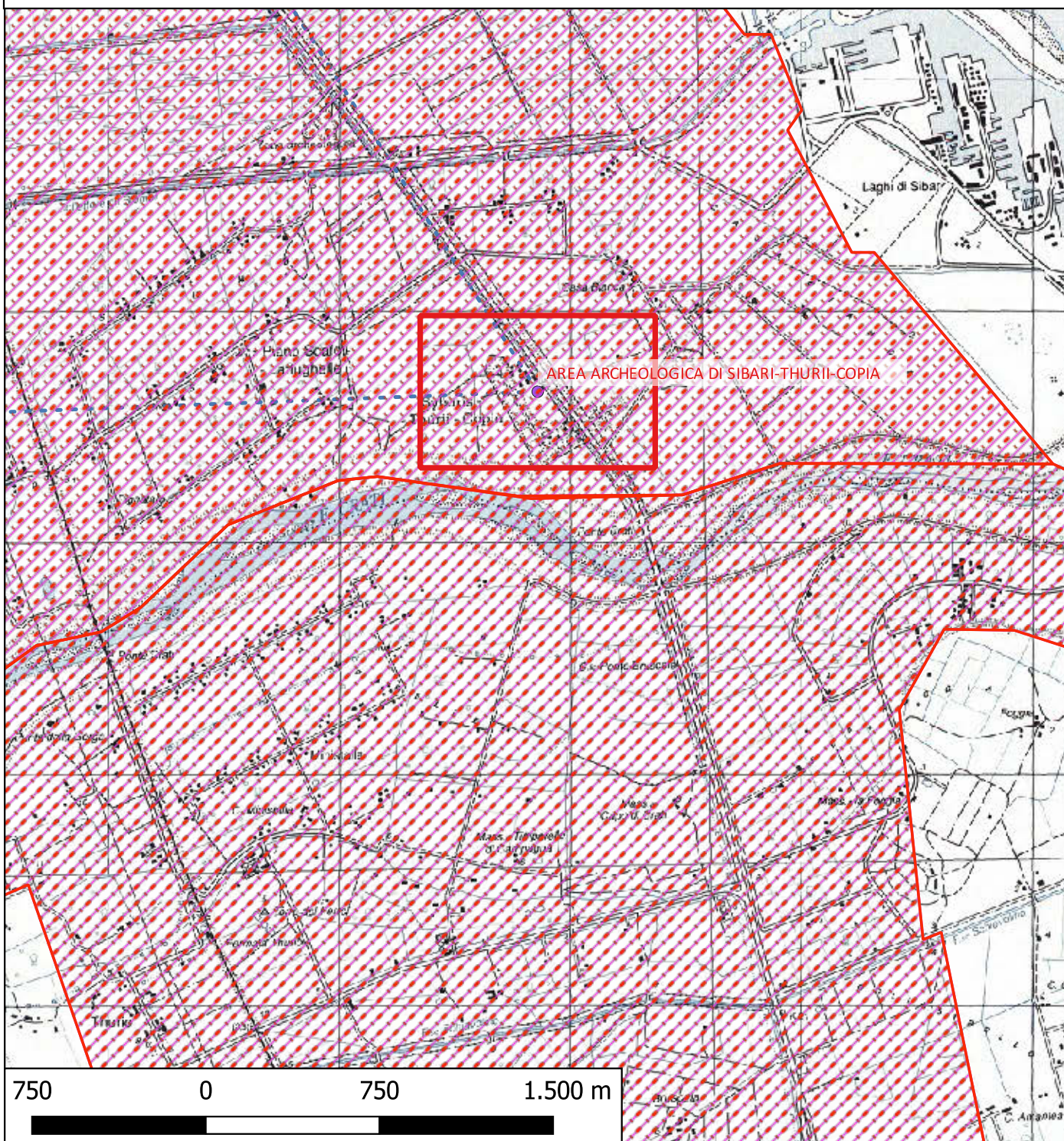
MOSI

 VINCOLI CASSANO

VINCOLI SAN MAURO

MOSI_multipoint [82]

- area di materiale mobile [69]
- luogo con ritrovamento sporadico [0]
- struttura di fortificazione [0]
- [0]
- MOSI_multilinea [0]
- MOSI_multipolygon [0]
- MOPR [1]



Localizzazione: Cassano all'Ionio (CS) - Area archeologica di Sibari,

Definizione e cronologia: insediamento, {area urbana, insediamento urbano}. {Età Arcaica, Età Romana, Età Romano repubblicana, Età Romano imperiale, Età Tardoantica},

Modalità di individuazione: {dati bibliografici, dati di archivio, prospezioni geofisiche}

Distanza dall'opera in progetto: circa metri >1000

Potenziale: potenziale alto

Rischio relativo: rischio nullo

Area archeologica di Sibari (gr. Σύβαρις) Antica colonia fondata nella seconda metà dell'8° sec. a.C. dagli Achei del Peloponneso sulla costa del Golfo di Taranto, al confine settentrionale dell'odierna Calabria. Il sito della primitiva città può considerarsi ormai accertato in località Parco del Cavallo. Tra 7° e 6° sec. le si attribuivano un perimetro urbano di oltre 9 km e più di 300.000 abitanti e conquistò la supremazia sulle città vicine: l'eccessiva floridezza sembra però che ne accrescesse a dismisura la mollezza e il fasto, tanto che in una famosa battaglia (510 ca. a.C.) sul fiume Traente (od. Trionto) i Sibariti furono sconfitti dai Crotoniati. La città non fu completamente distrutta e grazie al decisivo intervento di Pericle (444/3 a.C.) fu fondata la colonia panellenica di Turi, che però non si sovrappose perfettamente all'antica Sibari. L'impianto urbano del nuovo centro, a strade ortogonali, è attribuito al celebre urbanista Ippodamo di Mileto. In età romana Turi (Thurii) venne per metà inglobata dalla colonia di Copiae e per metà abbandonata, divenendo spazio rurale. Le testimonianze archeologiche confermano la sostanziale continuità di insediamento, che dall'epoca romana (cui appartengono i resti del teatro, di un edificio termale e di abitazioni) risaliva almeno fino al 6° sec. a.C. Un importante santuario extraurbano (8°-6° sec. a.C.) sorgeva sulla sommità del colle Timpone della Motta, dominante la piana di S., mentre sui pendii dell'altura sono state messe in luce le tracce di un insediamento enotrio del Bronzo Medio e resti di capanne dell'età del Ferro, con la relativa necropoli in contrada Macchiabate. Dal santuario provengono numerosi reperti ceramici, statuette fittili, vasi, armi e oreficeria (8°-5° sec. a.C.), oltre a una lamina d'argento dorata decorata a sbalzo (6° sec. a.C.). Tutto ciò da un lato conferma la data di fondazione della colonia nel 730-720 a.C., dall'altro testimonia una frequentazione del sito durante il 6° sec., mentre più rade si fanno le testimonianze fra il 510 e il 444 a.C. Per l'età romana, gli scavi hanno anche portato alla luce tratti di strade attribuibili all'insediamento di Copiae, monete e statuette in bronzo e un torso di statua virile. (Tratto da Enciclopedia Treccani)

Bibliografia Una vasta bibliografia si occupa della città antica. Qui rimandiamo sinteticamente a:
F. Mollo, "Sibari-Thurii-Copia", in Guida Archeologica della Calabria, Rubettino, Soveria Mannelli 2018, pp. 629-659, con principale fonti bibliografiche di riferimento

Dati Archivio: Archivio Soprintendenza Sibari



Sito Sito_100 - Sito_100_Serra del Corvo (VPIA_SABAP-CS-2023_00300-ES_000008_Sito_100)

Legenda

PROGETTO

● Layout aerogeneratori

●●● Cavidotto

★ TORRI EOLICHE SAN COSMO

MOSI

▭ VINCOLI CASSANO

VINCOLI SAN MAURO

MOSI_multipoint [82]

● area di materiale mobile [69]

● luogo con ritrovamento sporadico [0]

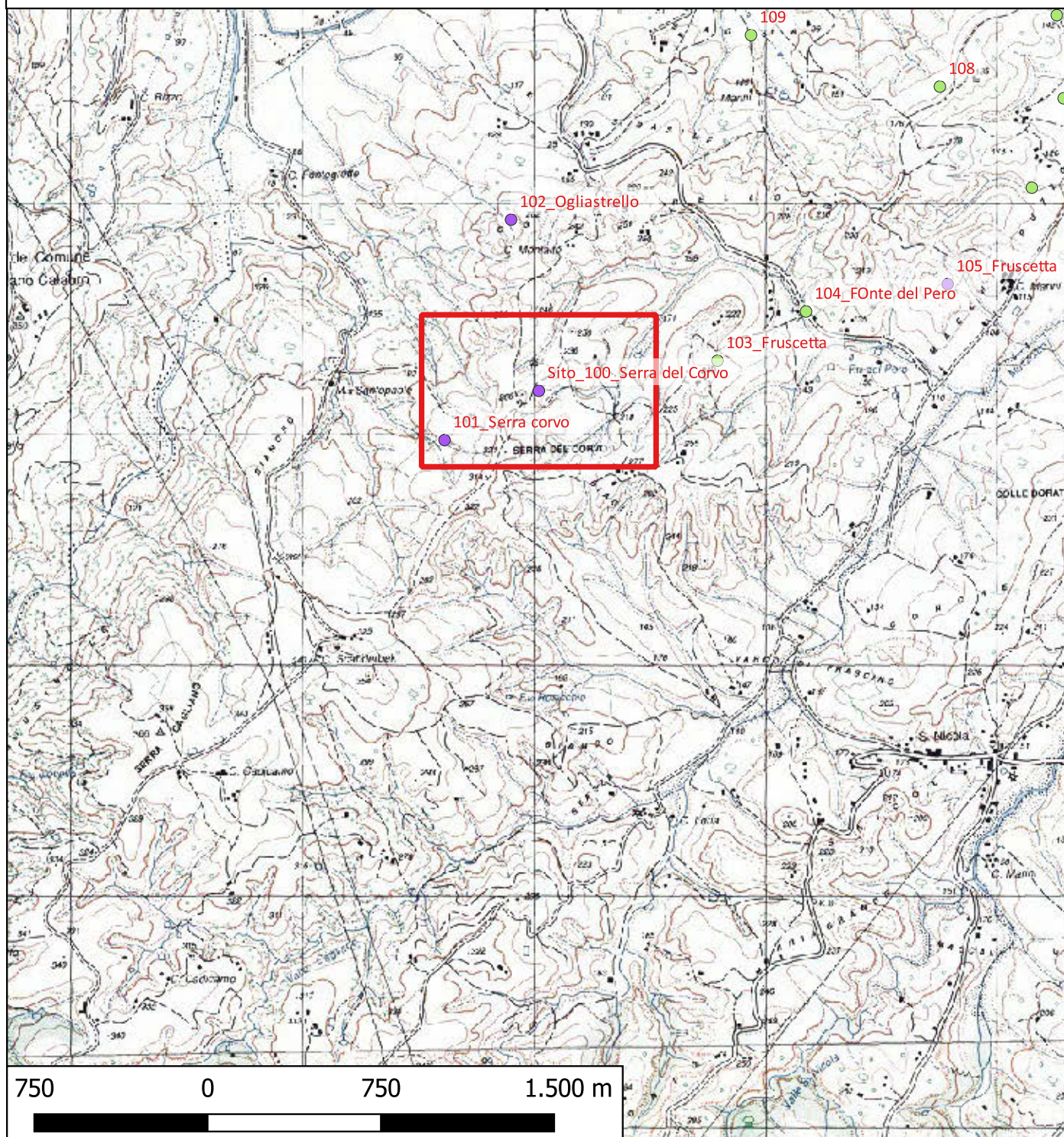
● struttura di fortificazione [0]

● [0]

— MOSI_multilinea [0]

▭ MOSI_multipolygon [0]

▭ MOPR [1]



Localizzazione: San Demetrio Corone (CS) - Serra del Corvo,

Definizione e cronologia: strutture per il culto, {complesso monastico, edificio di culto}. {Età Medievale},

Modalità di individuazione: {dati bibliografici}

Distanza dall'opera in progetto: circa metri >1000

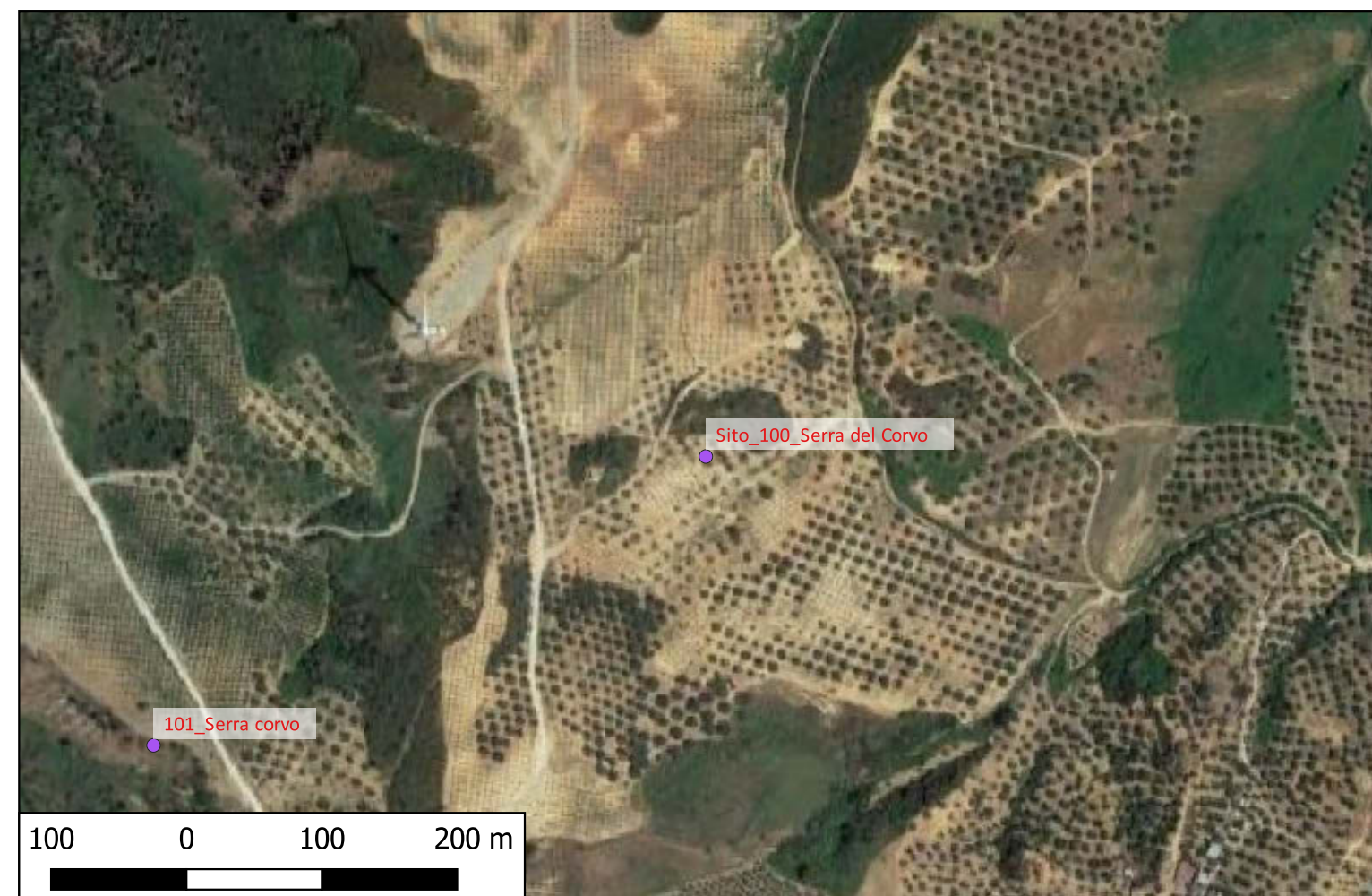
Potenziale: potenziale medio

Rischio relativo: rischio nullo

Si conservano i resti di un vecchio complesso monastico incorporati in un moderno casale (S. Biagio): in più punti sono visibili le strutture originali risalenti al primo medioevo. L'annessa chiesa è distrutta

Bibliografia G.M. De Rossi, "La zona a Sud del Crati", Atti e memorie della Società Magna Grecia, N.S. IX-X, 1968-1969 (1969), pp. 134-145 (p. 137, n. 612)

Dati Archivio:



Sito Sito_101 - 101_Serra corvo (VPIA_SABAP-CS-2023_00300-ES_000008_Sito_101)

Legenda

PROGETTO

● Layout aerogeneratori

●●● Cavidotto

★ TORRI EOLICHE SAN COSMO

MOSI

☒ VINCOLI CASSANO

VINCOLI SAN MAURO

MOSI_multipoint [82]

● area di materiale mobile [69]

● luogo con ritrovamento sporadico [0]

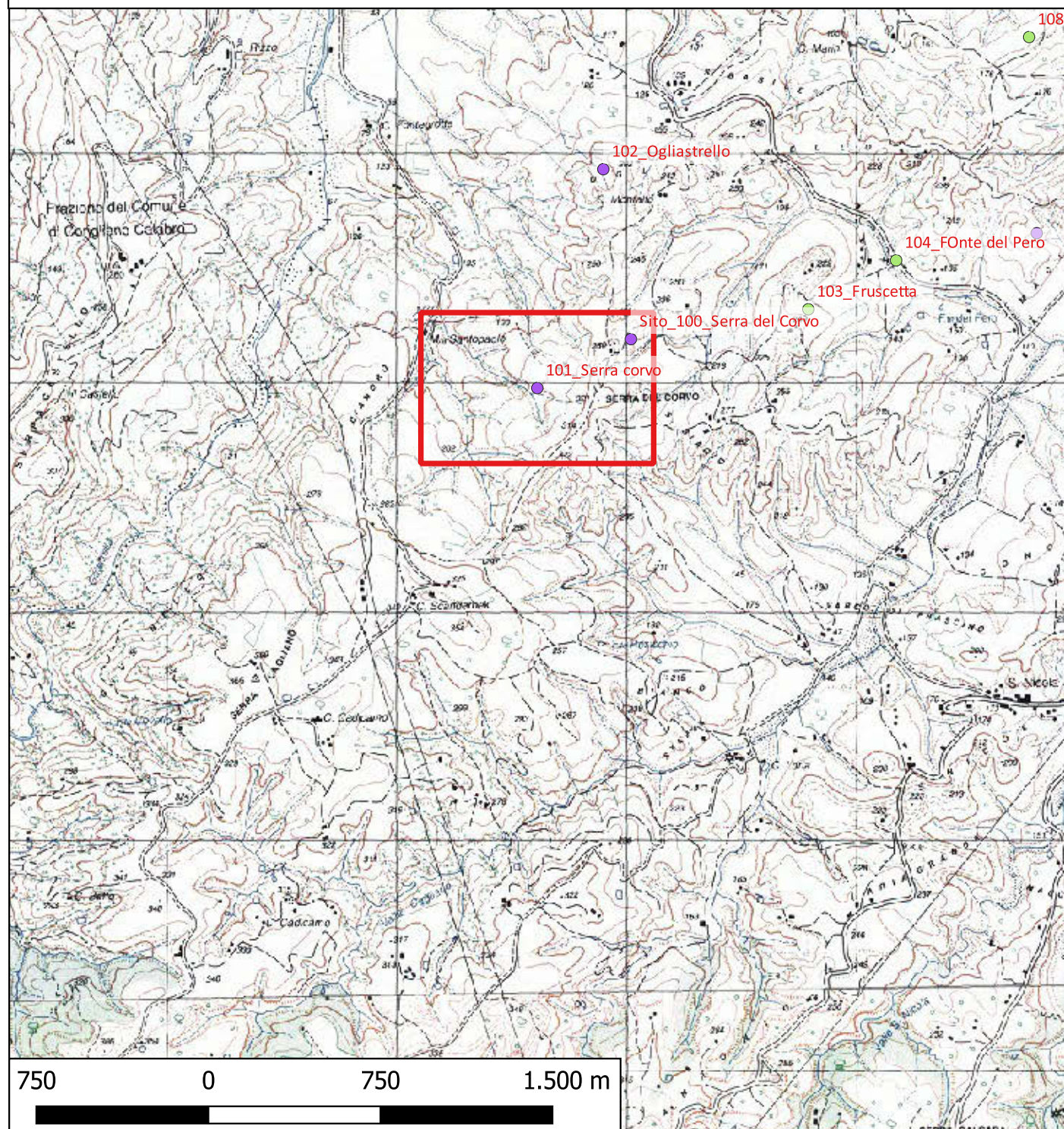
● struttura di fortificazione [0]

● [0]

— MOSI_multilinea [0]

■ MOSI_multipolygon [0]

☒ MOPR [1]



Localizzazione: San Demetrio Corone (CS) - Serra del Corvo,

Definizione e cronologia: area ad uso funerario, {tombe}. {Età Arcaica}, Età Ellenistica

Modalità di individuazione: {dati di archivio}

Distanza dall'opera in progetto: circa metri 500-1000 **Potenziale:** potenziale medio **Rischio relativo:** rischio nullo

Durante l'esecuzione di lavori per un cavidotto pertinente un Parco Eolico, rinvenuta una tomba ellenistica

Bibliografia Archivio SABAP CS sv San Demetrio Corone anno 2019

Dati Archivio:



Sito Sito_102 - 102_Ogliastrello (VPIA_SABAP-CS-2023_00300-ES_000008_Sito_102)

Legenda

PROGETTO

● Layout aerogeneratori

●●● Cavidotto

★ TORRI EOLICHE SAN COSMO

MOSI

☒ VINCOLI CASSANO

VINCOLI SAN MAURO

MOSI_multipoint [82]

● area di materiale mobile [69]

● luogo con ritrovamento sporadico [0]

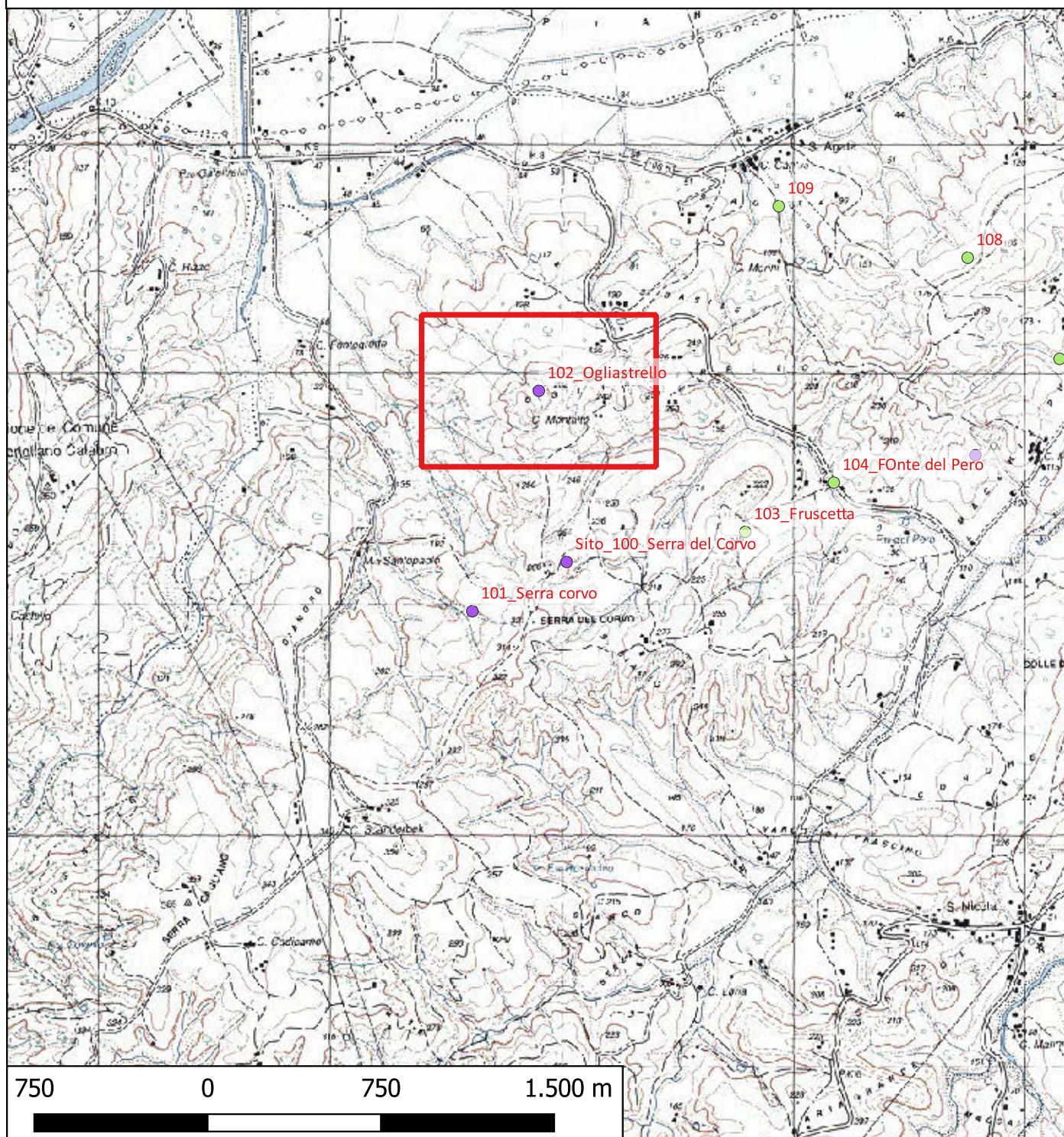
● struttura di fortificazione [0]

● [0]

— MOSI_multilinea [0]

■ MOSI_multipolygon [0]

☒ MOPR [1]



Localizzazione: San Demetrio Corone (CS) - Ogliastrello,

Definizione e cronologia: insediamento, {villa}. {Età Romana, non determinabile}, II-VI d.C:

Modalità di individuazione: {dati bibliografici}

Distanza dall'opera in progetto: circa metri >1000

Potenziale: potenziale alto

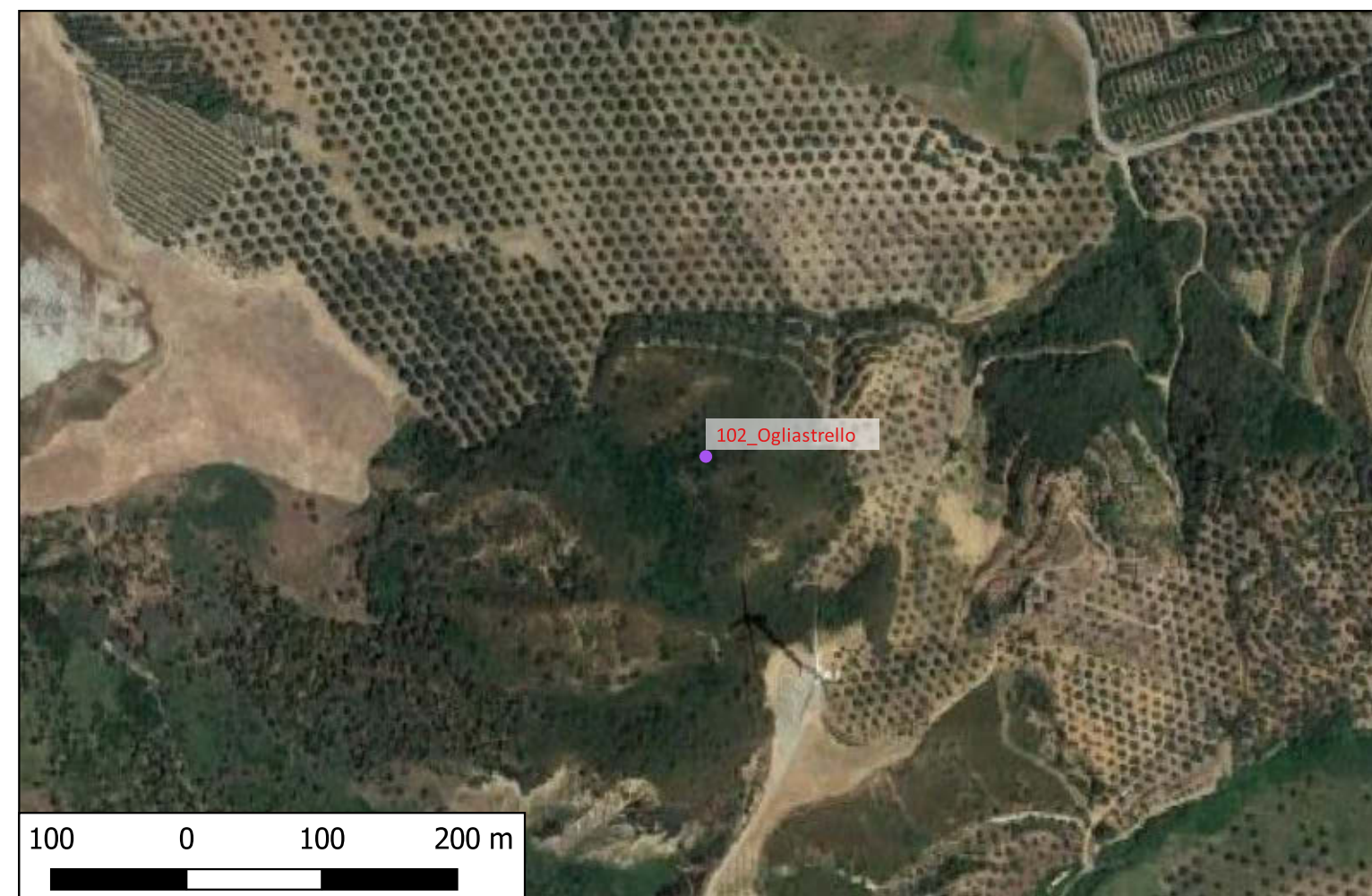
Rischio relativo: rischio nullo

Area di fittili attestanti una villa Romana.

Bibliografia G.M. De Rossi, "La zona a Sud del Crati", Atti e memorie della Società Magna Grecia, N.S. IX-X, 1968-1969 (1969), pp. 134-145 (p. 137, n. 611)

B. Sancineto in "Piano di sviluppo della comunità Montana Destra Crati" n. 13 consultabile al seguente link:

Dati Archivio:



Sito Sito_103 - 103_Fruscetta (VPIA_SABAP-CS-2023_00300-ES_000008_Sito_103)

Legenda

PROGETTO

● Layout aerogeneratori

●●● Cavidotto

★ TORRI EOLICHE SAN COSMO

MOSI

☒ VINCOLI CASSANO

VINCOLI SAN MAURO

MOSI_multipoint [82]

● area di materiale mobile [69]

● luogo con ritrovamento sporadico [0]

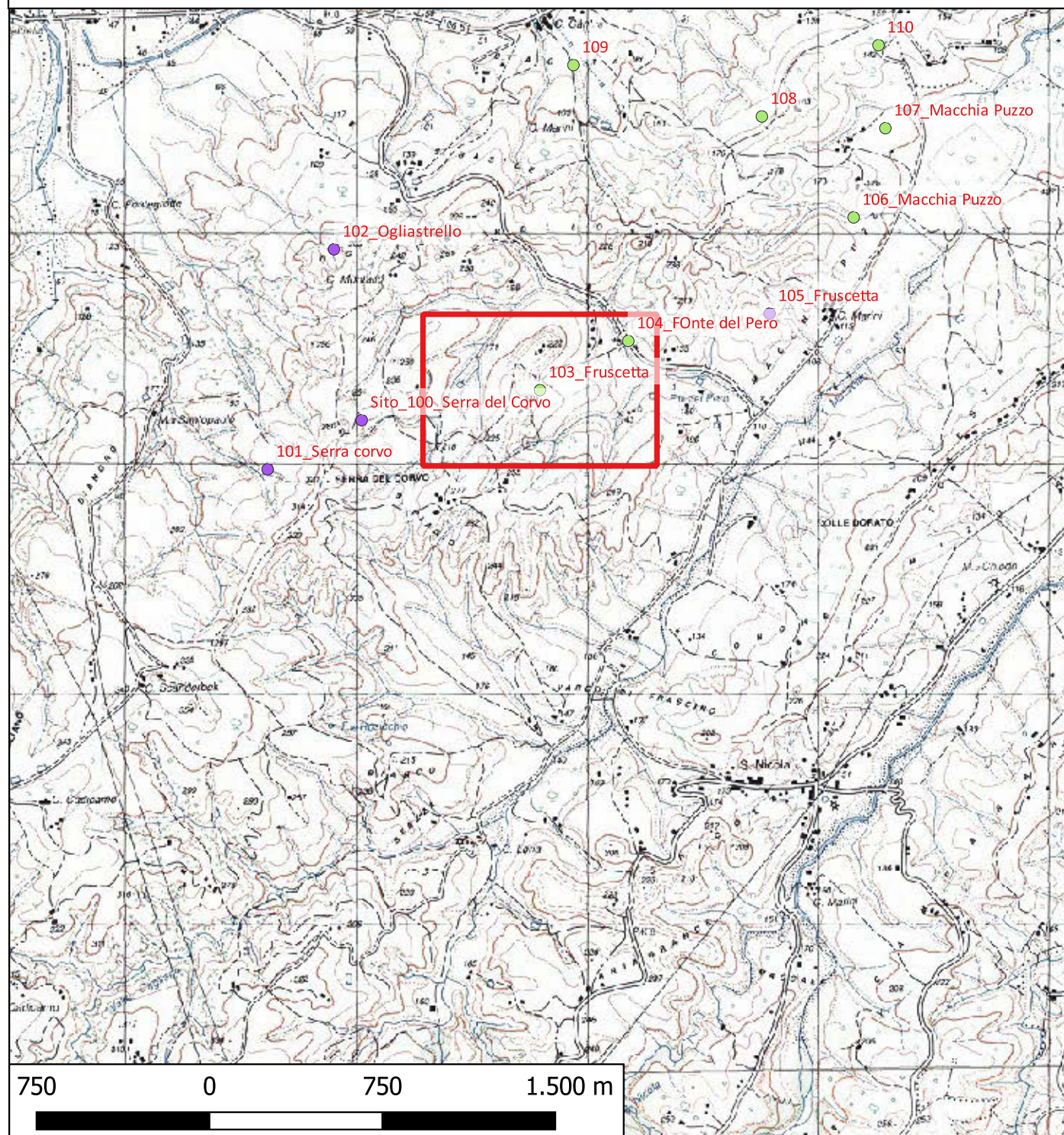
● struttura di fortificazione [0]

● [0]

— MOSI_multilinea [0]

■ MOSI_multipolygon [0]

□ MOPR [1]



Localizzazione: San Demetrio Corone (CS) - Fruscetta,

Definizione e cronologia: area di materiale mobile, {area di frammenti fittili}. {non determinabile},

Modalità di individuazione: {dati bibliografici}

Distanza dall'opera in progetto: circa metri >1000

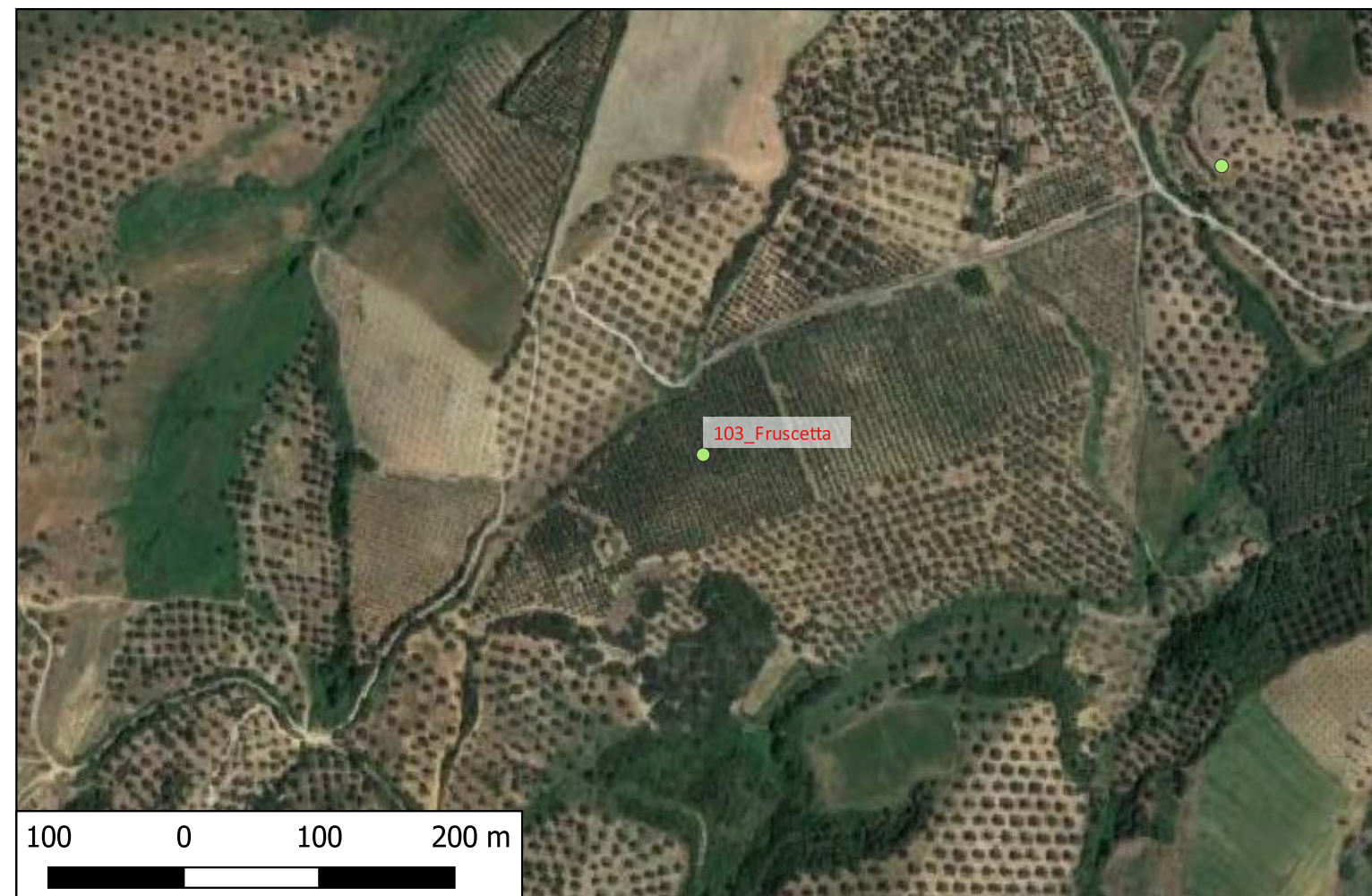
Potenziale: potenziale medio

Rischio relativo: rischio basso

Alcuni frammenti di fittili sparsi su un campo.

Bibliografia G.M. De Rossi, "La zona a Sud del Crati", Atti e memorie della Società Magna Grecia, N.S. IX-X, 1968-1969 (1969), pp. 134-145 (p. 137, n. 613)

Dati Archivio:



Sito Sito_104 - 104_FONte del Pero (VPIA_SABAP-CS-2023_00300-ES_000008_Sito_104)

Legenda

PROGETTO

● Layout aerogeneratori

●●● Cavidotto

★ TORRI EOLICHE SAN COSMO

MOSI

☒ VINCOLI CASSANO

VINCOLI SAN MAURO

MOSI_multipoint [82]

● area di materiale mobile [69]

● luogo con ritrovamento sporadico [0]

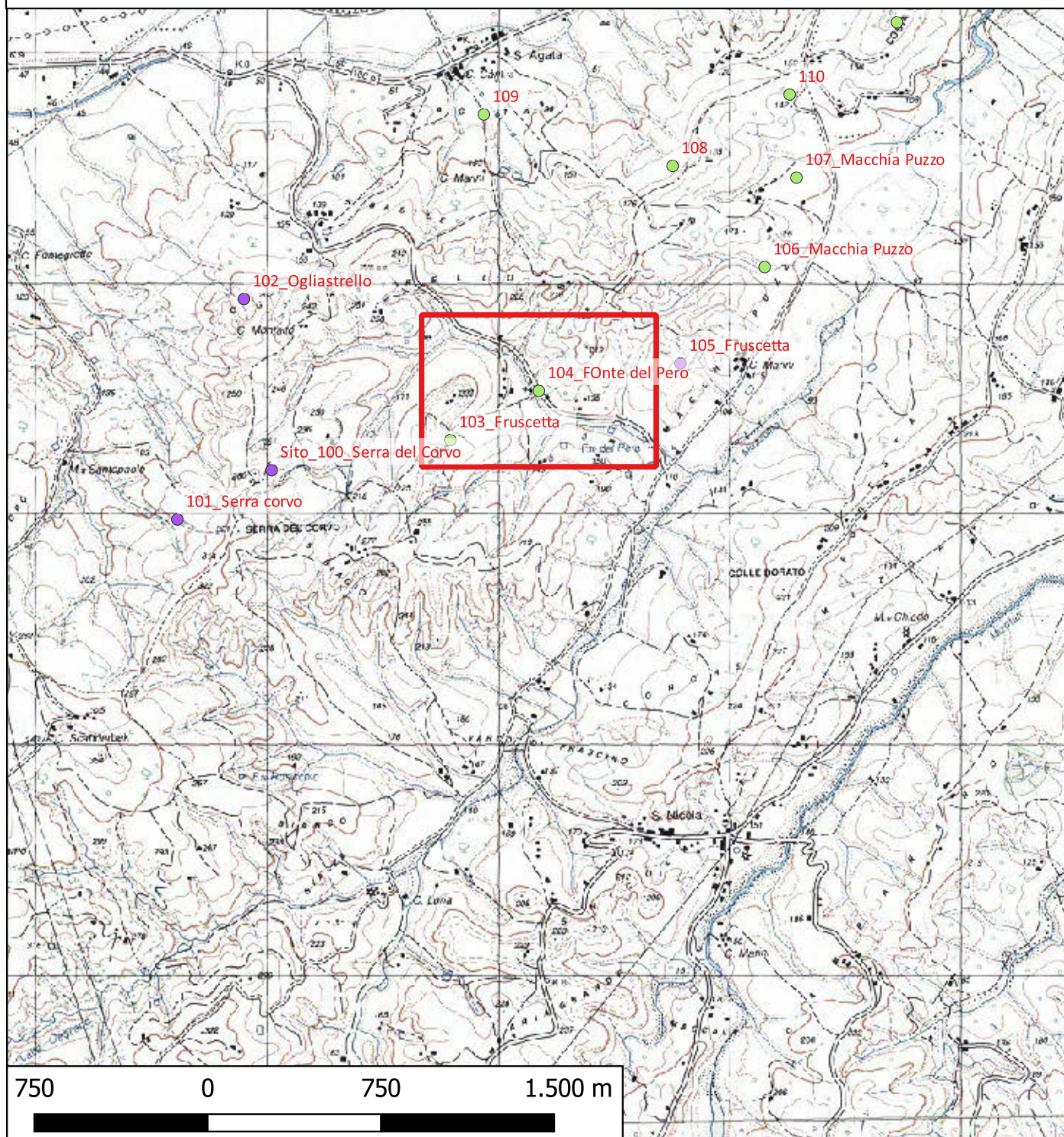
● struttura di fortificazione [0]

● [0]

— MOSI_multilinea [0]

■ MOSI_multipolygon [0]

☒ MOPR [1]



Localizzazione: San Demetrio Corone (CS) - Fonte del Pero,

Definizione e cronologia: area di materiale mobile, {area di frammenti fittili}. {Età Romana}, II a.C. - V d.C.

Modalità di individuazione: {dati bibliografici}

Distanza dall'opera in progetto: circa metri >1000

Potenziale: potenziale alto


Rischio relativo: rischio nullo

Antico speco inglobato nelle moderne opere idrauliche. All'interno scarsi fr. fittili di epoca romana

Bibliografia De Rossi (Quilici) 1969, p. 137, n. 615

B. Sanginetto in "piano di sviluppo della comunità Montana Destra Crati", p. 13 consultabile al seguente link:
https://www.academia.edu/558824/Analisi_storico_archeologica_del_territorio_della_Comunit%C3%A0_Montana_Destra_Crati

Dati Archivio:



Sito Sito_105 - 105_Fruscetta (VPIA_SABAP-CS-2023_00300-ES_000008_Sito_105)

Legenda

PROGETTO

● Layout aerogeneratori

●●● Cavidotto

★ TORRI EOLICHE SAN COSMO

MOSI

☒ VINCOLI CASSANO

VINCOLI SAN MAURO

MOSI_multipoint [82]

● area di materiale mobile [69]

● luogo con ritrovamento sporadico [0]

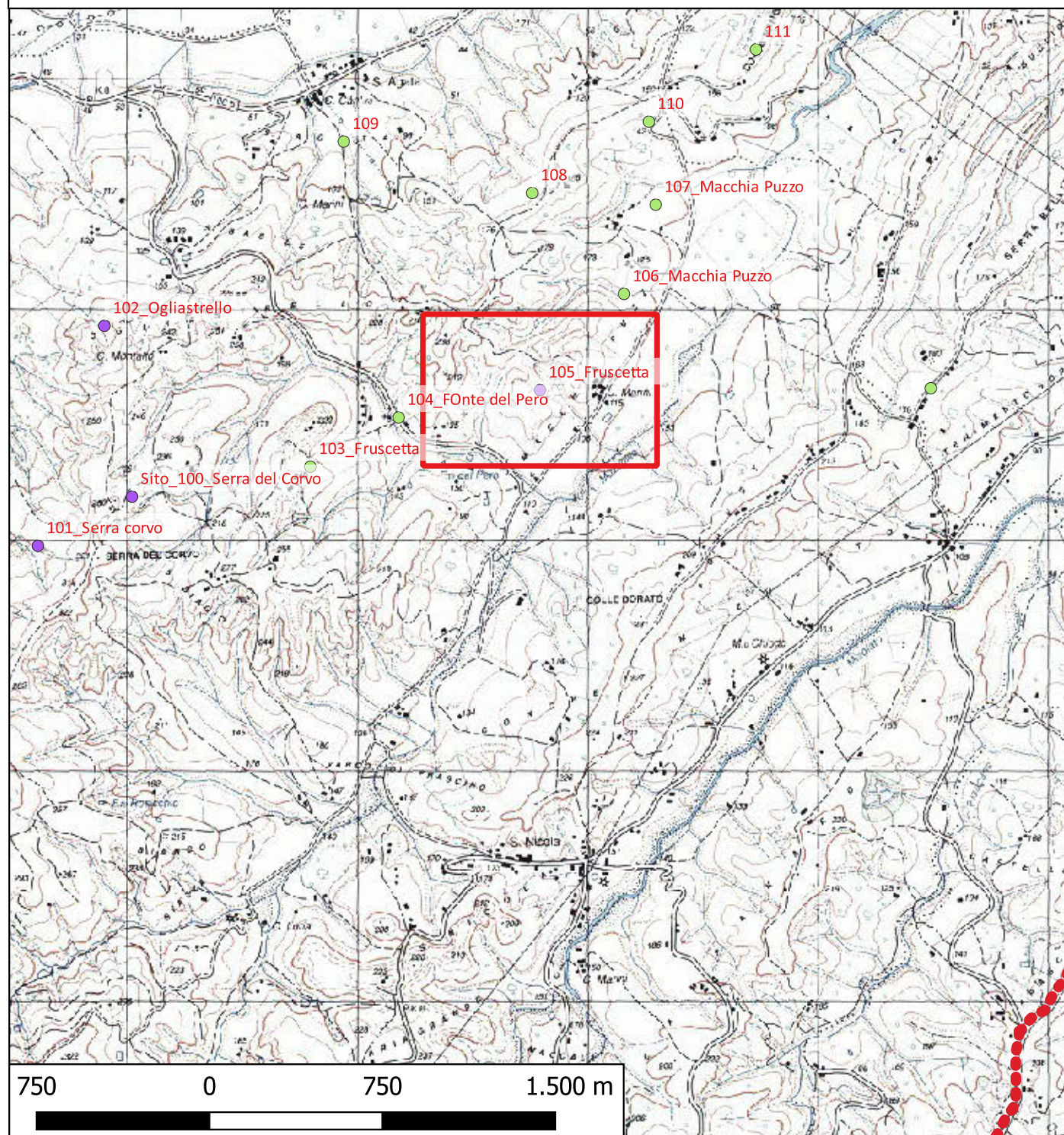
● struttura di fortificazione [0]

● [0]

— MOSI_multilinea [0]

■ MOSI_multipolygon [0]

☒ MOPR [1]



Localizzazione: San Demetrio Corone (CS) - Fruscetta,

Definizione e cronologia: area ad uso funerario, {necropoli}. {Età Romana},

Modalità di individuazione: {dati bibliografici}

Distanza dall'opera in progetto: circa metri 10-20

Potenziale: potenziale alto

Rischio relativo: rischio alto

Vasta area di necropoli con sepolture alla cappuccina, visibili fr. tegole e ossa.

Bibliografia De Rossi (Quilici) 1969, p. 137, n. 614

Dati Archivio:



Sito Sito_106 - 106_Macchia Puzzo (VPIA_SABAP-CS-2023_00300-ES_000008_Sito_106)

Legenda

PROGETTO

● Layout aerogeneratori

●●● Cavidotto

★ TORRI EOLICHE SAN COSMO

MOSI

☒ VINCOLI CASSANO

VINCOLI SAN MAURO

MOSI_multipoint [82]

● area di materiale mobile [69]

● luogo con ritrovamento sporadico [0]

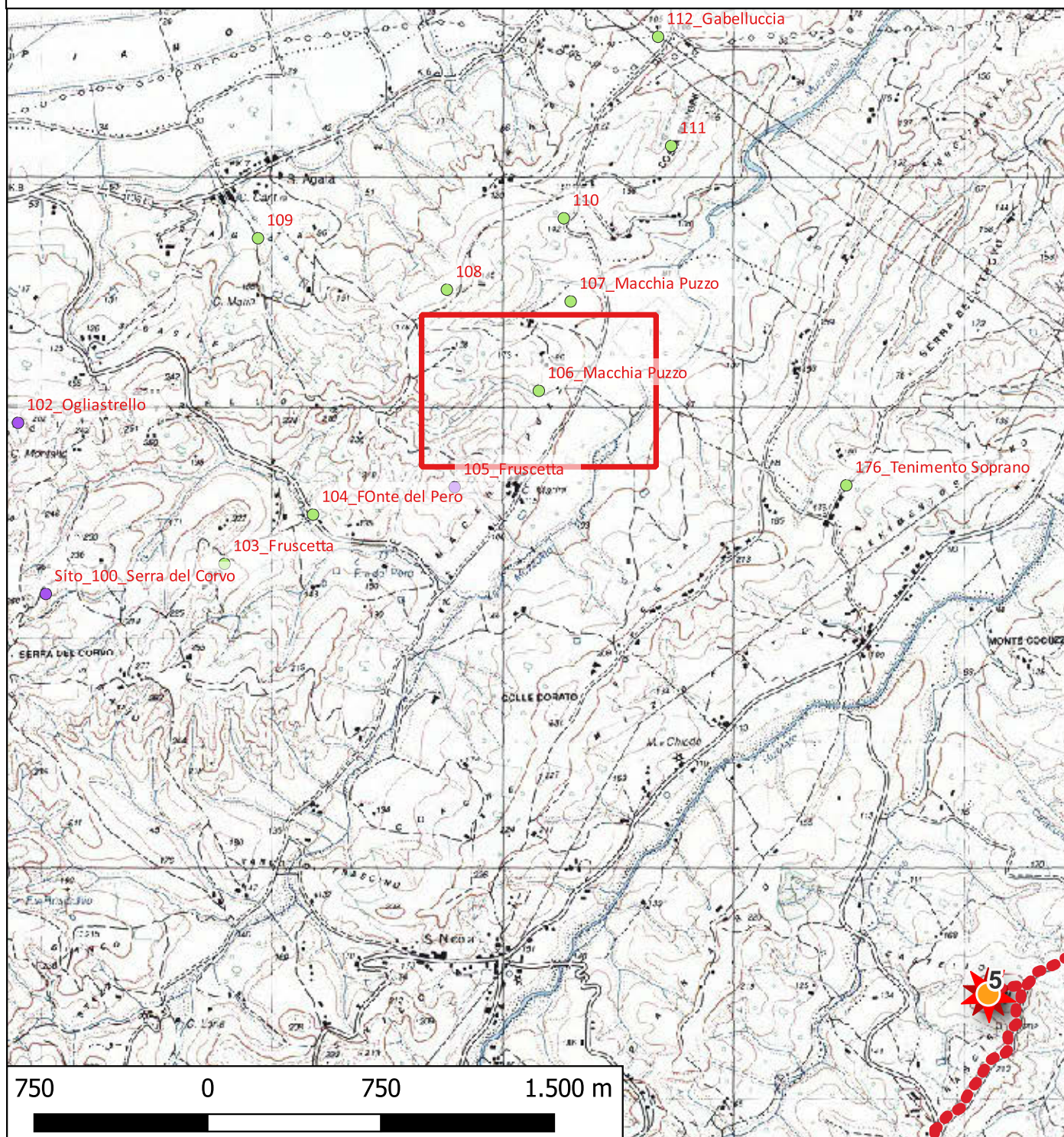
● struttura di fortificazione [0]

● [0]

— MOSI_multilinea [0]

■ MOSI_multipolygon [0]

☒ MOPR [1]



Localizzazione: San Demetrio Corone (CS) - Macchia Puzzo,

Definizione e cronologia: area di materiale mobile, {area di frammenti fittili}. {Età Romana},

Modalità di individuazione: {dati bibliografici}

Distanza dall'opera in progetto: circa metri 50-100

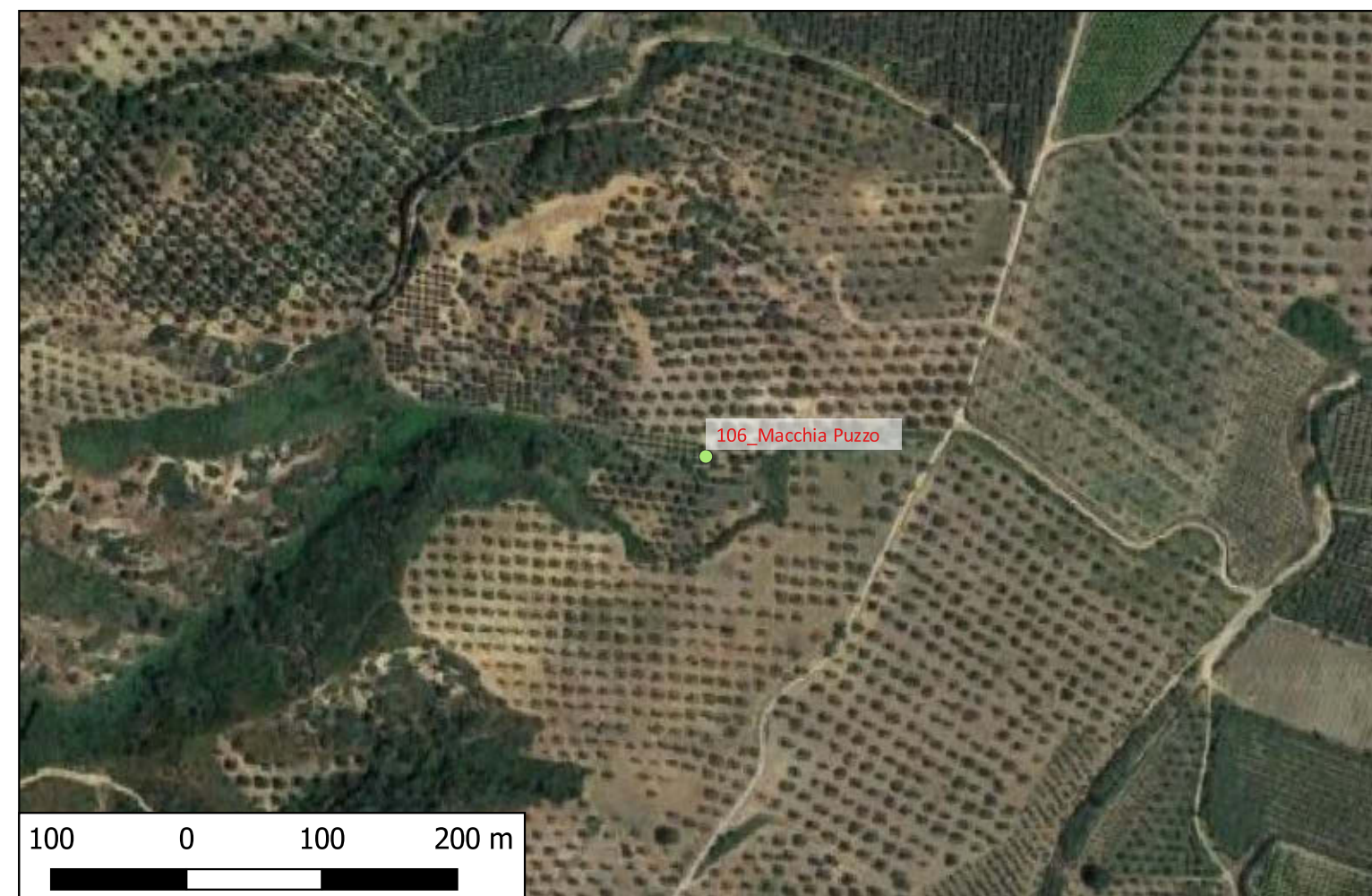
Potenziale: potenziale medio

Rischio relativo: rischio nullo

Area di fr. fittili di età romana

Bibliografia De Rossi (Quilici) 1969, p. 137, n. 616

Dati Archivio:



Sito Sito_107 - 107_Macchia Puzzo (VPIA_SABAP-CS-2023_00300-ES_000008_Sito_107)

Legenda

PROGETTO

● Layout aerogeneratori

●●● Cavidotto

★ TORRI EOLICHE SAN COSMO

MOSI

▭ VINCOLI CASSANO

VINCOLI SAN MAURO

MOSI_multipoint [82]

● area di materiale mobile [69]

● luogo con ritrovamento sporadico [0]

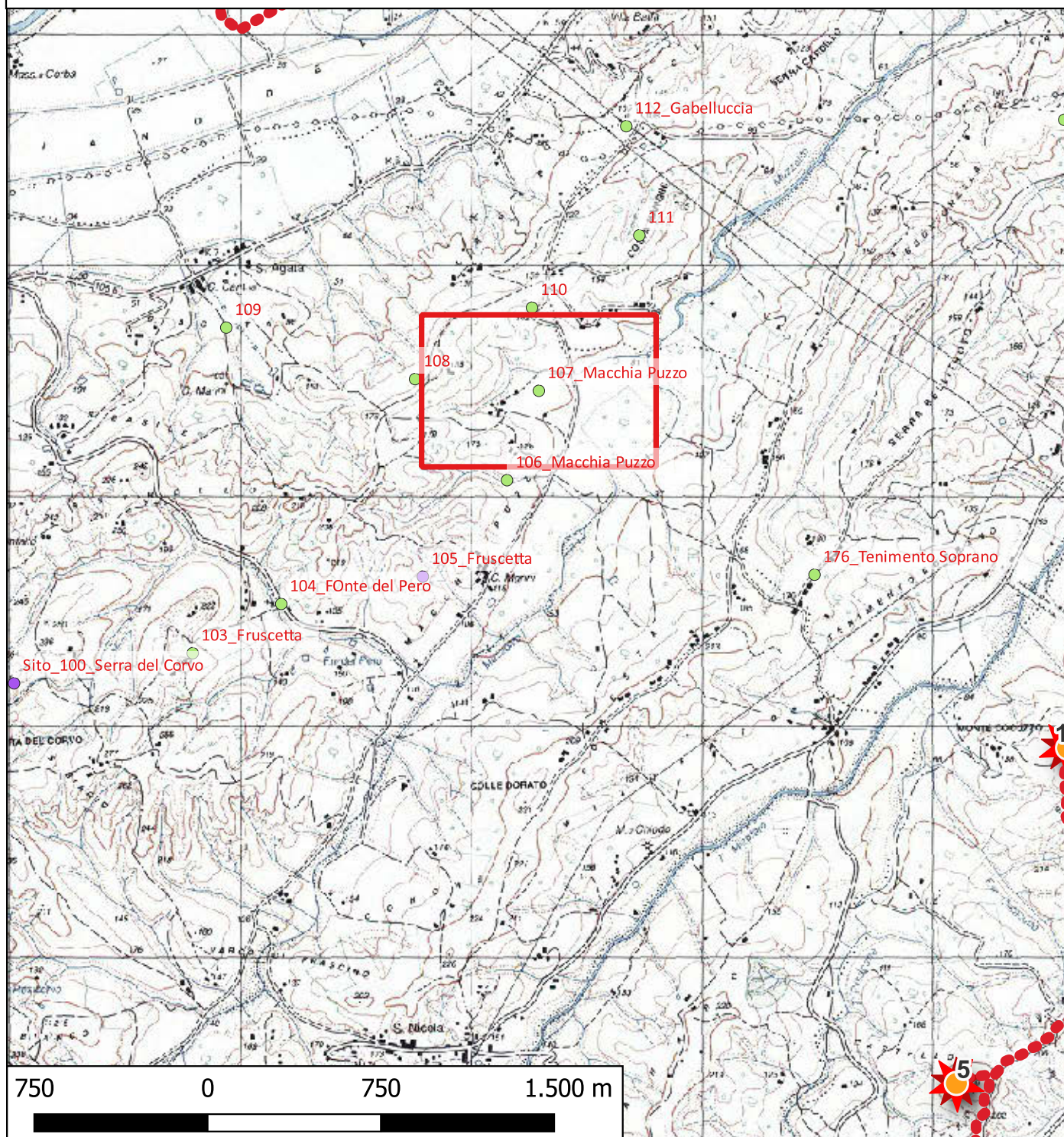
● struttura di fortificazione [0]

● [0]

— MOSI_multilinea [0]

▭ MOSI_multipolygon [0]

▭ MOPR [1]



Localizzazione: San Demetrio Corone (CS) - Macchia Puzzo,

Definizione e cronologia: area di materiale mobile, {area di frammenti fittili}. {Età Romana},

Modalità di individuazione: {dati bibliografici}

Distanza dall'opera in progetto: circa metri 10-20

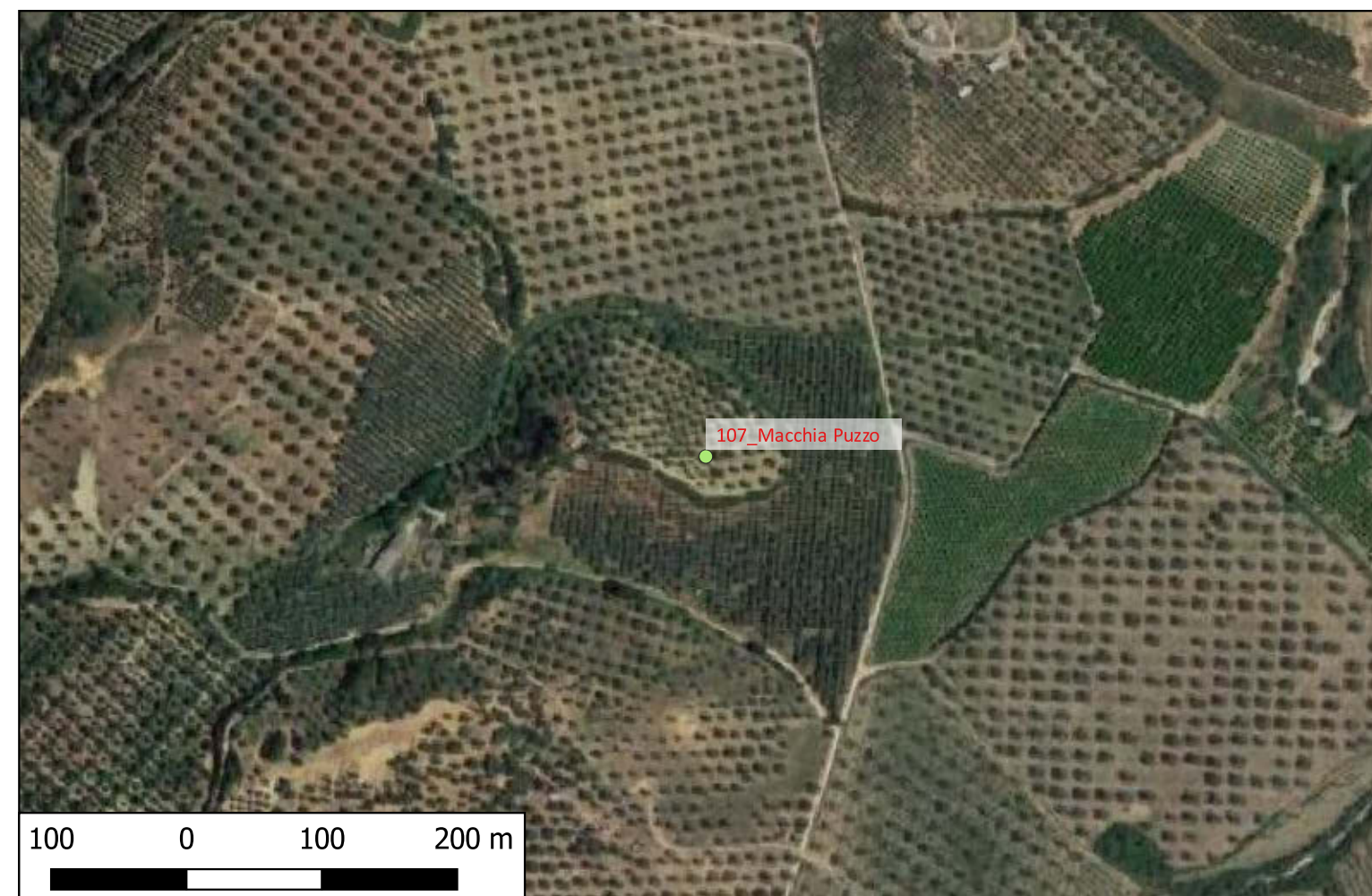
Potenziale: potenziale medio

Rischio relativo: rischio alto

Descrizione Area di fr. fittili di età romana.

Bibliografia De Rossi (Quilici) 1969, p. 137, n. 618

Dati Archivio:



Sito Sito_108 - 108 (VPIA_SABAP-CS-2023_00300-ES_000008_Sito_108)

Legenda

PROGETTO

● Layout aerogeneratori

●●● Cavidotto

★ TORRI EOLICHE SAN COSMO

MOSI

☒ VINCOLI CASSANO

VINCOLO SAN MAURO

MOSI_multipoint [82]

● area di materiale mobile [69]

● luogo con ritrovamento sporadico [0]

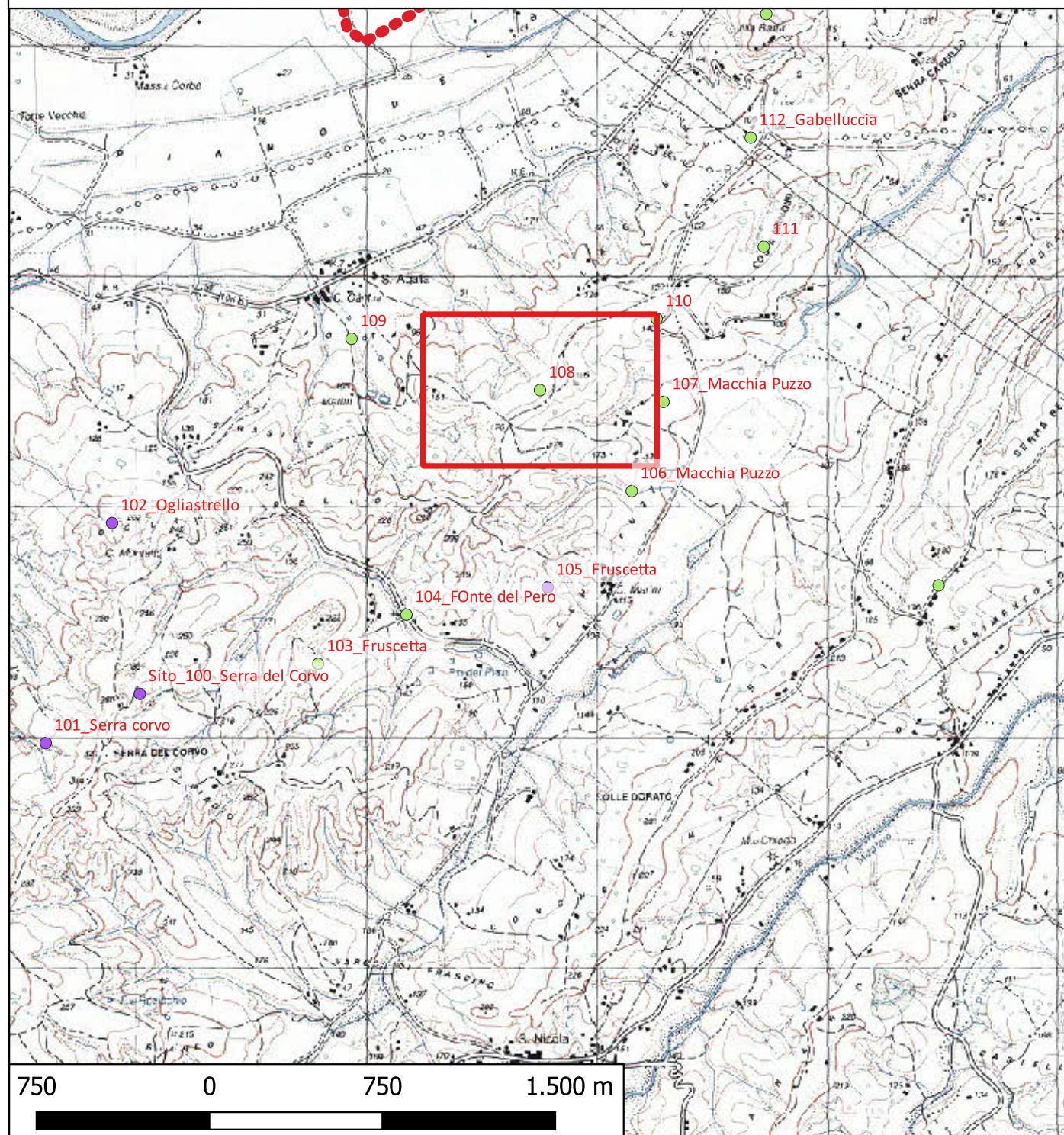
● struttura di fortificazione [0]

● [0]

— MOSI_multilinea [0]

■ MOSI_multipolygon [0]

☒ MOPR [1]



Localizzazione: San Demetrio Corone (CS) - Macchia Puzzo,

Definizione e cronologia: area di materiale mobile, {area di frammenti fittili}. {Età Romana},

Modalità di individuazione: {dati bibliografici}

Distanza dall'opera in progetto: circa metri 10-20

Potenziale: potenziale alto

Rischio relativo: rischio medio

Descrizione Ristretta area di minuti materiali fittili di epoca romana Interpretazione

Bibliografia De Rossi (Quilici) 1969, p. 137, n. 617

Dati Archivio:



Sito Sito_109 - 109 (VPIA_SABAP-CS-2023_00300-ES_000008_Sito_109)

Legenda

PROGETTO

● Layout aerogeneratori

●●● Cavidotto

★ TORRI EOLICHE SAN COSMO

MOSI

▭ VINCOLI CASSANO

▭ VINCOLI SAN MAURO

MOSI_multipoint [82]

● area di materiale mobile [69]

● luogo con ritrovamento sporadico [0]

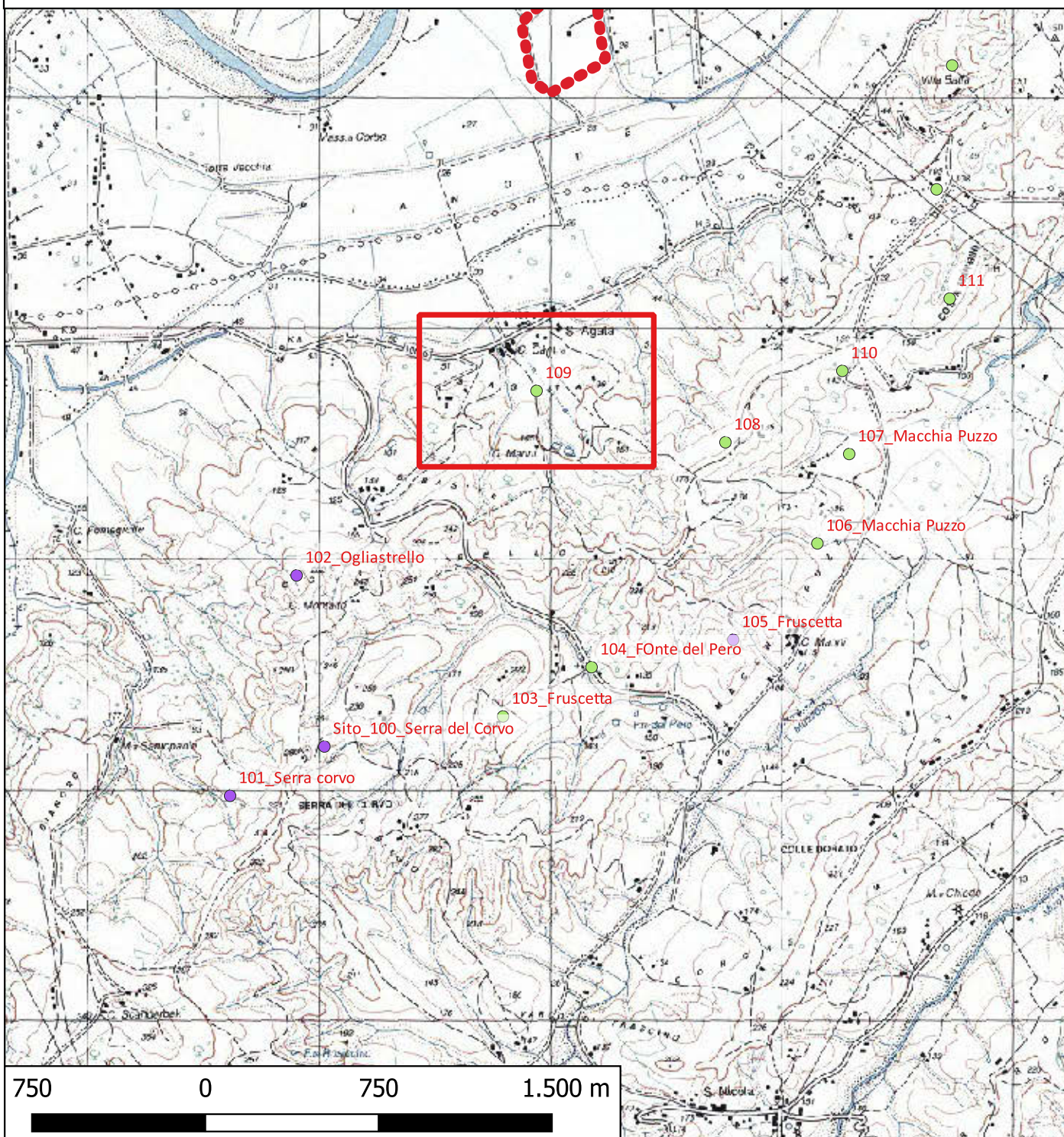
● struttura di fortificazione [0]

● [0]

— MOSI_multilinea [0]

▭ MOSI_multipolygon [0]

▭ MOPR [1]



Localizzazione: San Demetrio Corone (CS) - Sant'Agata,

Definizione e cronologia: area di materiale mobile, {area di frammenti fittili e materiali da costruzione}. {Età Romana, Età Romano imperiale, Età Tardoantica}, II-VI d.C.

Modalità di individuazione: {dati bibliografici}

Distanza dall'opera in progetto: circa metri >1000

Potenziale: potenziale alto

Rischio relativo: rischio nullo

Villa romana. Materiali ceramici, un capitello immurato, sigillata italica

Bibliografia Smurra 1989, p. 167 n. 62

B. Sanginetto in "piano di sviluppo della comunità Montana Destra Crati", p. 13 consultabile al seguente link: https://www.academia.edu/558824/Analisi_storico_archeologica_del_territorio_della_Comunit%C3%A0_Montana_Destra_Crati

Dati Archivio:



Sito Sito_110 - 110 (VPIA_SABAP-CS-2023_00300-ES_000008_Sito_110)

Legenda

PROGETTO

● Layout aerogeneratori

●●● Cavidotto

★ TORRI EOLICHE SAN COSMO

MOSI

▭ VINCOLI CASSANO

VINCOLI SAN MAURO

MOSI_multipoint [82]

● area di materiale mobile [69]

● luogo con ritrovamento sporadico [0]

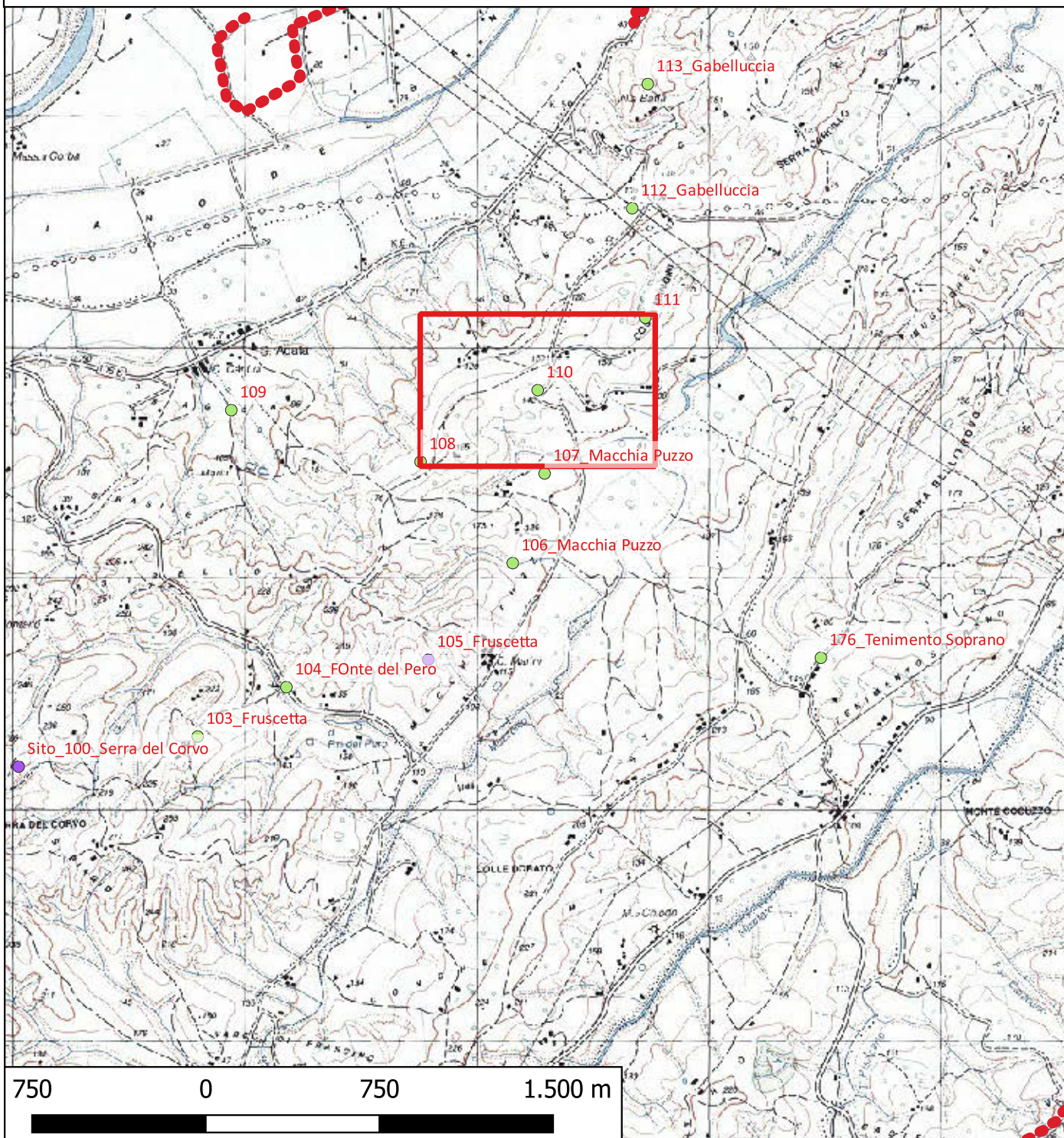
● struttura di fortificazione [0]

● [0]

— MOSI_multilinea [0]

▭ MOSI_multipolygon [0]

▭ MOPR [1]



Localizzazione: San Demetrio Corone (CS) - Macchia Puzzo,

Definizione e cronologia: area di materiale mobile, {area di frammenti fittili}. {Età Romana},

Modalità di individuazione: {dati bibliografici}

Distanza dall'opera in progetto: circa metri 10-20


Potenziale: potenziale medio

Rischio relativo: rischio alto

Descrizione Ristretta area di fr. fittili di età romana.

Bibliografia De Rossi (Quilici) 1969, p. 137, n. 619

Dati Archivio:



Sito Sito_111 - 111 (VPIA_SABAP-CS-2023_00300-ES_000008_Sito_111)

Legenda

PROGETTO

● Layout aerogeneratori

●●● Cavidotto

★ TORRI EOLICHE SAN COSMO

MOSI

▭ VINCOLI CASSANO

▭ VINCOLI SAN MAURO

MOSI_multipoint [82]

● area di materiale mobile [69]

● luogo con ritrovamento sporadico [0]

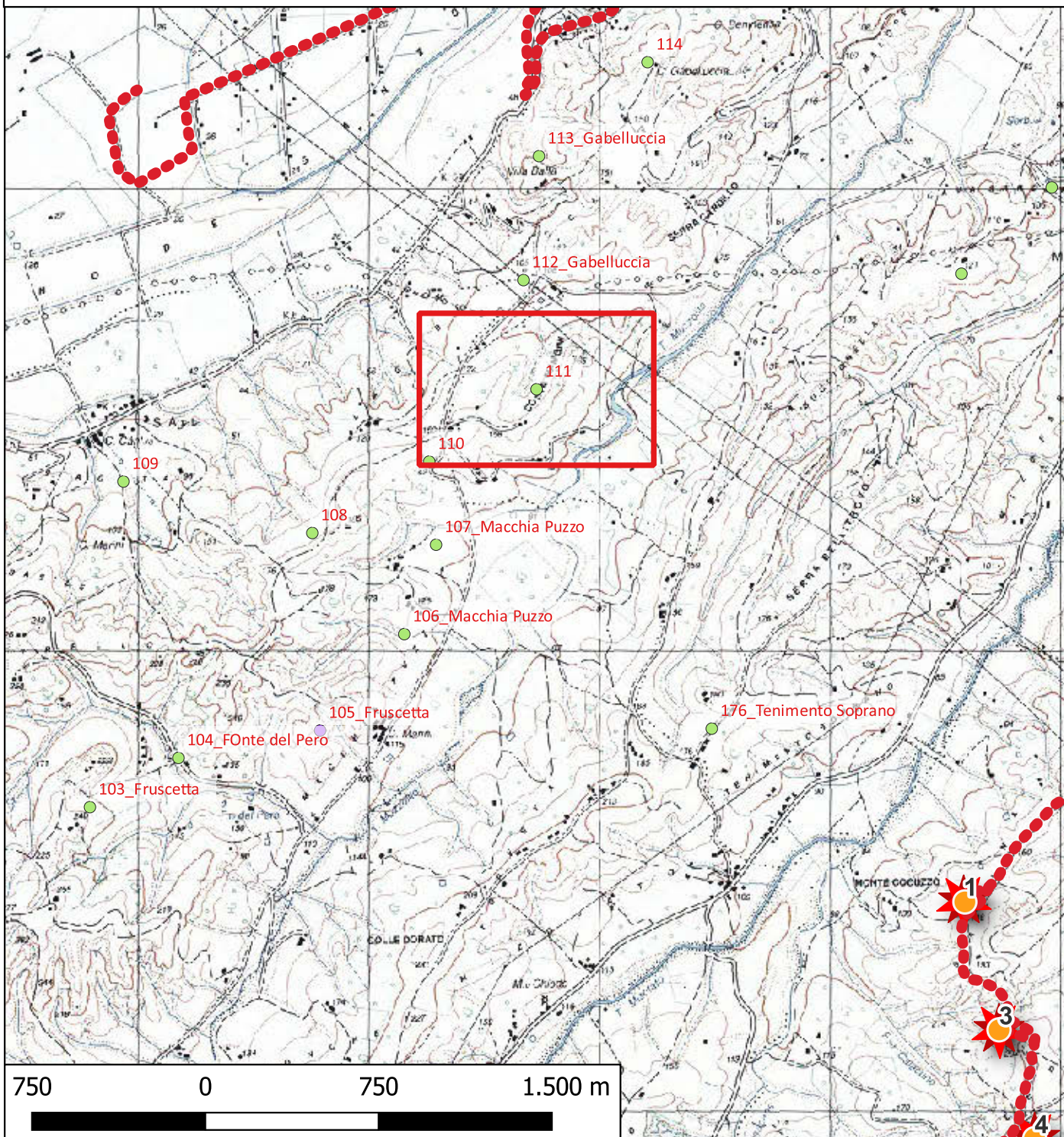
● struttura di fortificazione [0]

● [0]

— MOSI_multilinea [0]

▭ MOSI_multipolygon [0]

▭ MOPR [1]



Localizzazione: Corigliano-Rossano (CS) - Costa Magini,

Definizione e cronologia: area di materiale mobile, {area di frammenti fittili}. {Età Romana},

Modalità di individuazione: {dati bibliografici}

Distanza dall'opera in progetto: circa metri 10-20


Potenziale: potenziale basso

Rischio relativo: rischio basso

Area di fr. ti tegole e ceramica romana (900 m a S di Villa Baffa).

Bibliografia De Rossi 1969, 138, n. 620.

Dati Archivio:



Sito Sito_112 - 112_Gabelluccia (VPIA_SABAP-CS-2023_00300-ES_000008_Sito_112)

Legenda

PROGETTO

● Layout aerogeneratori

●●● Cavidotto

★ TORRI EOLICHE SAN COSMO

MOSI

☒ VINCOLI CASSANO

VINCOLI SAN MAURO

MOSI_multipoint [82]

● area di materiale mobile [69]

● luogo con ritrovamento sporadico [0]

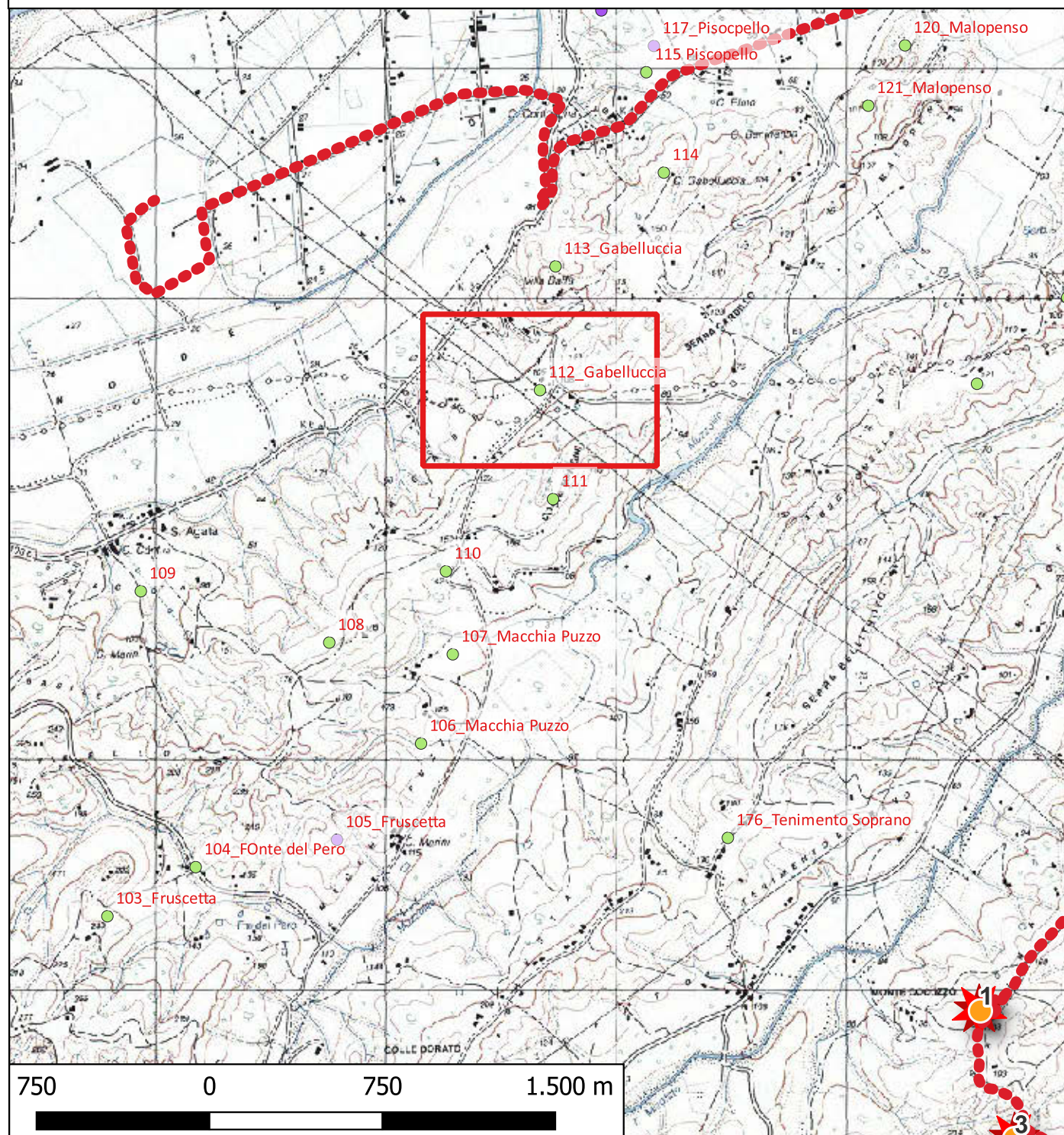
● struttura di fortificazione [0]

● [0]

— MOSI_multilinea [0]

■ MOSI_multipolygon [0]

☒ MOPR [1]



Localizzazione: Corigliano-Rossano (CS) - Gabelluccia,

Definizione e cronologia: area di materiale mobile, {area di frammenti fittili e materiali da costruzione}. {Età Romana},

Modalità di individuazione: {dati bibliografici}

Distanza dall'opera in progetto: circa metri 50-100


Potenziale: potenziale medio

Rischio relativo: rischio nullo

Descrizione Concentrazione di mattoni di epoca romana (500 m a NO di Villa Baffa).

Bibliografia De Rossi 1969, 138, n. 621.

Dati Archivio:



Sito Sito_113 - 113_Gabelluccia (VPIA_SABAP-CS-2023_00300-ES_000008_Sito_113)

Legenda

PROGETTO

● Layout aerogeneratori

●●● Cavidotto

★ TORRI EOLICHE SAN COSMO

MOSI

☒ VINCOLI CASSANO

VINCOLI SAN MAURO

MOSI_multipoint [82]

● area di materiale mobile [69]

● luogo con ritrovamento sporadico [0]

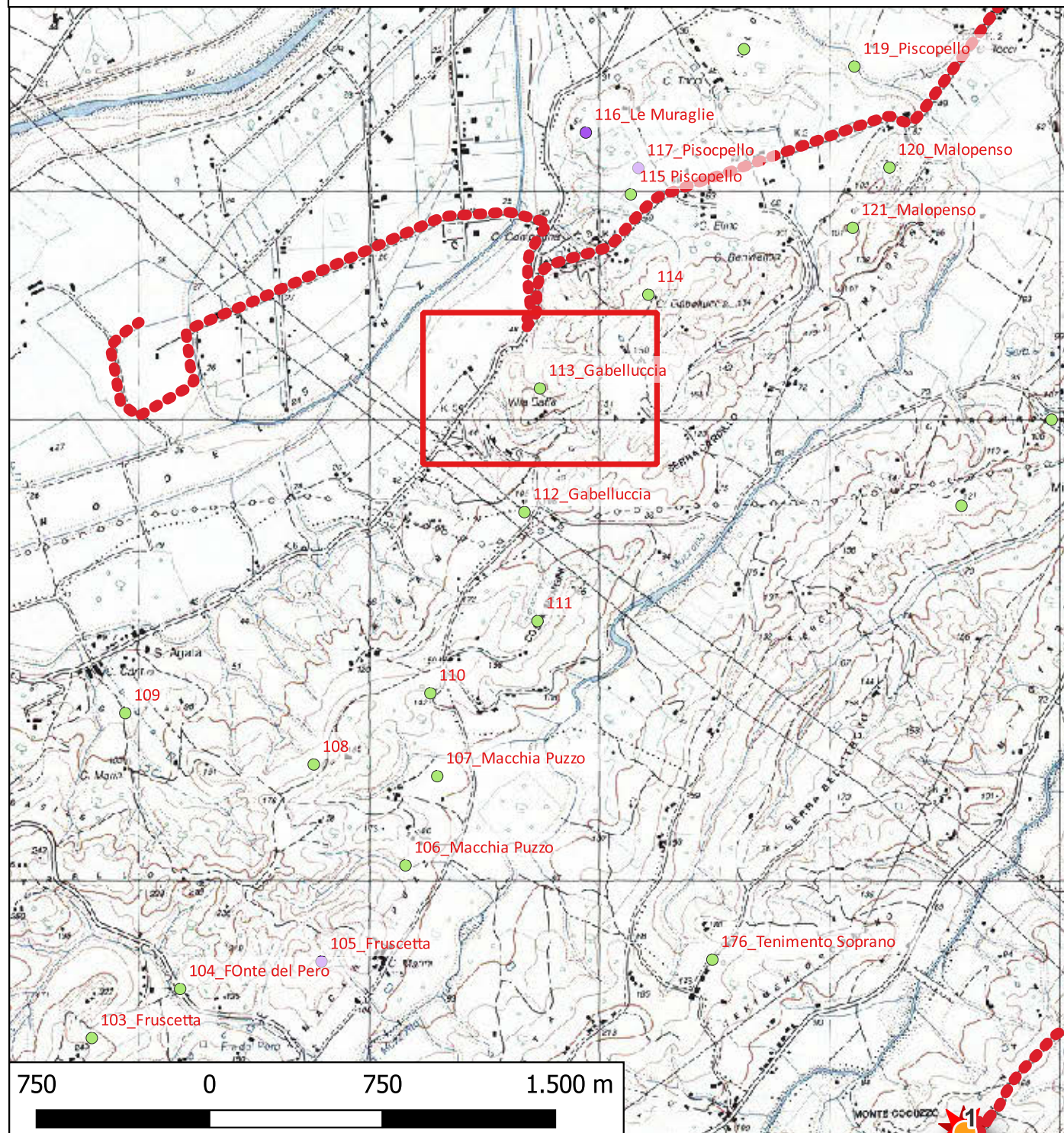
● struttura di fortificazione [0]

● [0]

— MOSI_multilinea [0]

■ MOSI_multipolygon [0]

☒ MOPR [1]



Localizzazione: Corigliano-Rossano (CS) - Gabelluccia,

Definizione e cronologia: area di materiale mobile, {area di frammenti fittili}. {Età Romana},

Modalità di individuazione: {dati bibliografici}

Distanza dall'opera in progetto: circa metri 100-200

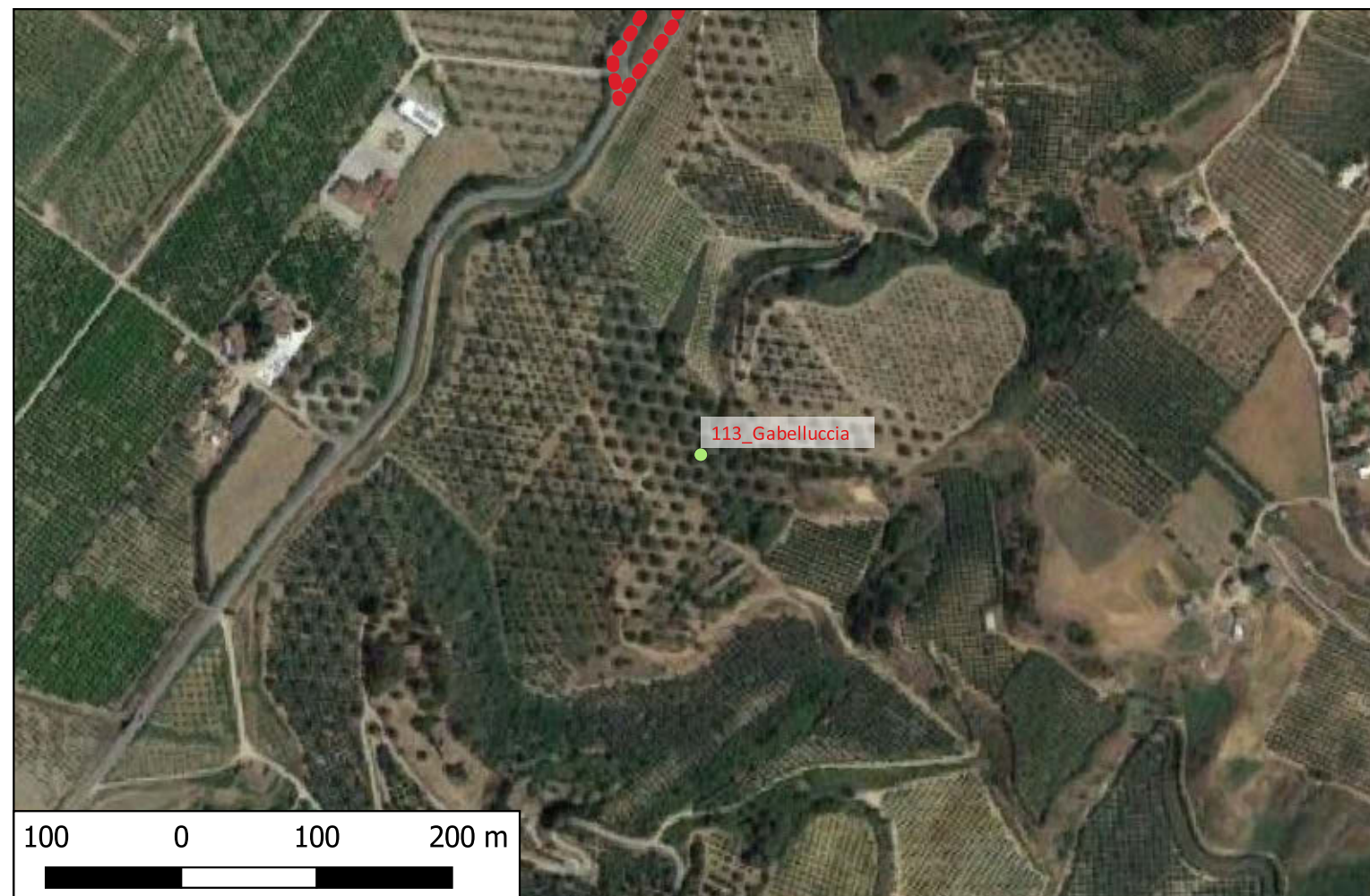
Potenziale: potenziale medio

Rischio relativo: rischio nullo

Descrizione In più punti intorno a Casa Gabelluccia aree di frammenti fittili di epoca romana

Bibliografia De Rossi 1969, 138, nn. 623-627.

Dati Archivio:



Sito Sito_114 - 114 (VPIA_SABAP-CS-2023_00300-ES_000008_Sito_114)

Legenda

PROGETTO

● Layout aerogeneratori

●●● Cavidotto

★ TORRI EOLICHE SAN COSMO

MOSI

▭ VINCOLI CASSANO

VINCOLI SAN MAURO

MOSI_multipoint [82]

● area di materiale mobile [69]

● luogo con ritrovamento sporadico [0]

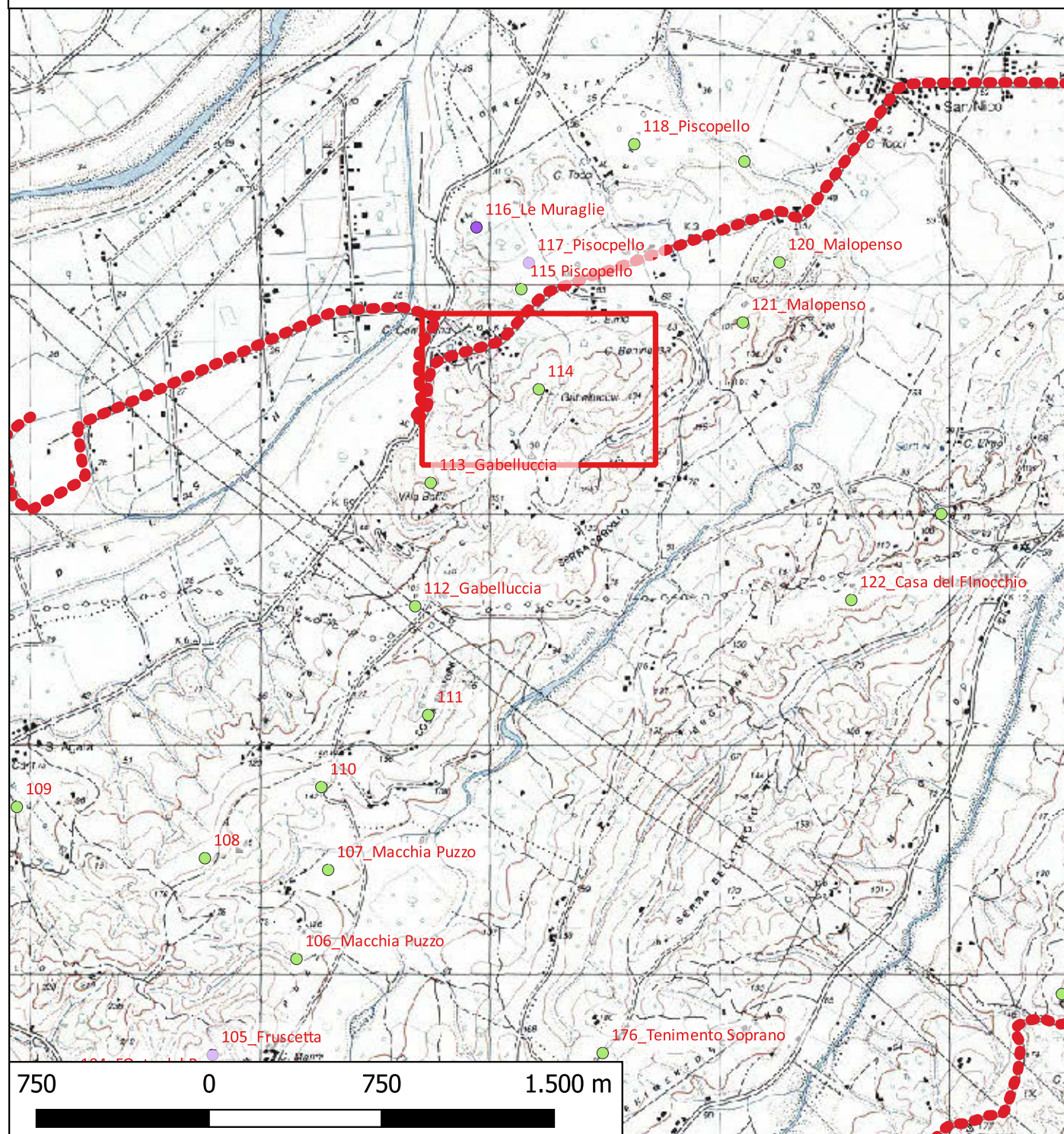
● struttura di fortificazione [0]

● [0]

— MOSI_multilinea [0]

▭ MOSI_multipolygon [0]

▭ MOPR [1]



Localizzazione: Corigliano-Rossano (CS) - Cas. Elmo,

Definizione e cronologia: area di materiale mobile, {area di frammenti fittili}. {non determinabile},

Modalità di individuazione: {dati bibliografici}

Distanza dall'opera in progetto: circa metri 20-50

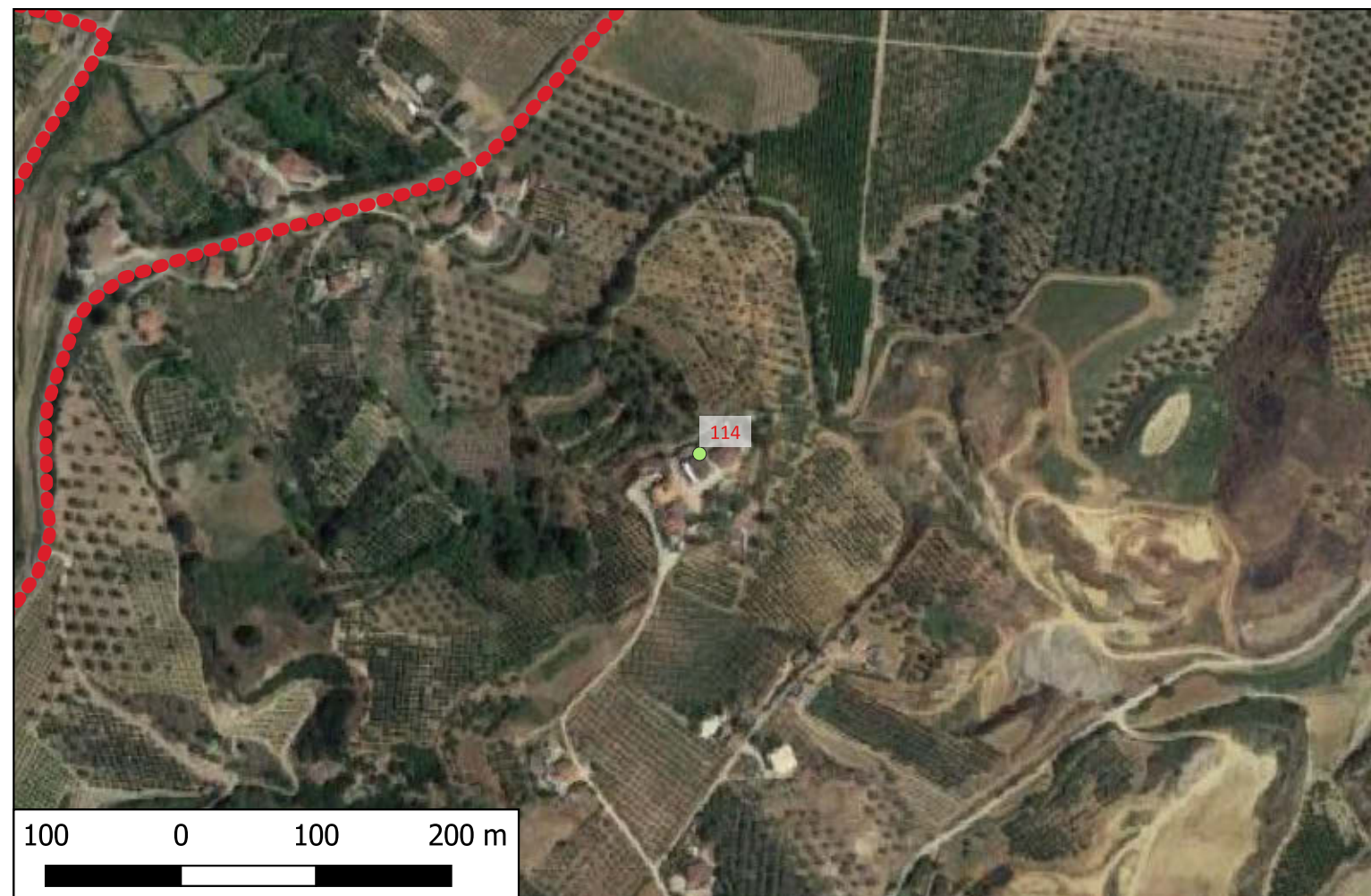
Potenziale: potenziale alto

Rischio relativo: rischio nullo

Descrizione In più punti fr. ti tegole e ceramica e laterizi (nei pressi di Cas. Elmo).

Bibliografia De Rossi (Quilici) 1969, 142, n. 704,705,706.

Dati Archivio:



Sito Sito_115 - 115 Piscopello (VPIA_SABAP-CS-2023_00300-ES_000008_Sito_115)

Legenda

PROGETTO

● Layout aerogeneratori

●●● Cavidotto

★ TORRI EOLICHE SAN COSMO

MOSI

▭ VINCOLI CASSANO

VINCOLI SAN MAURO

MOSI_multipoint [82]

● area di materiale mobile [69]

● luogo con ritrovamento sporadico [0]

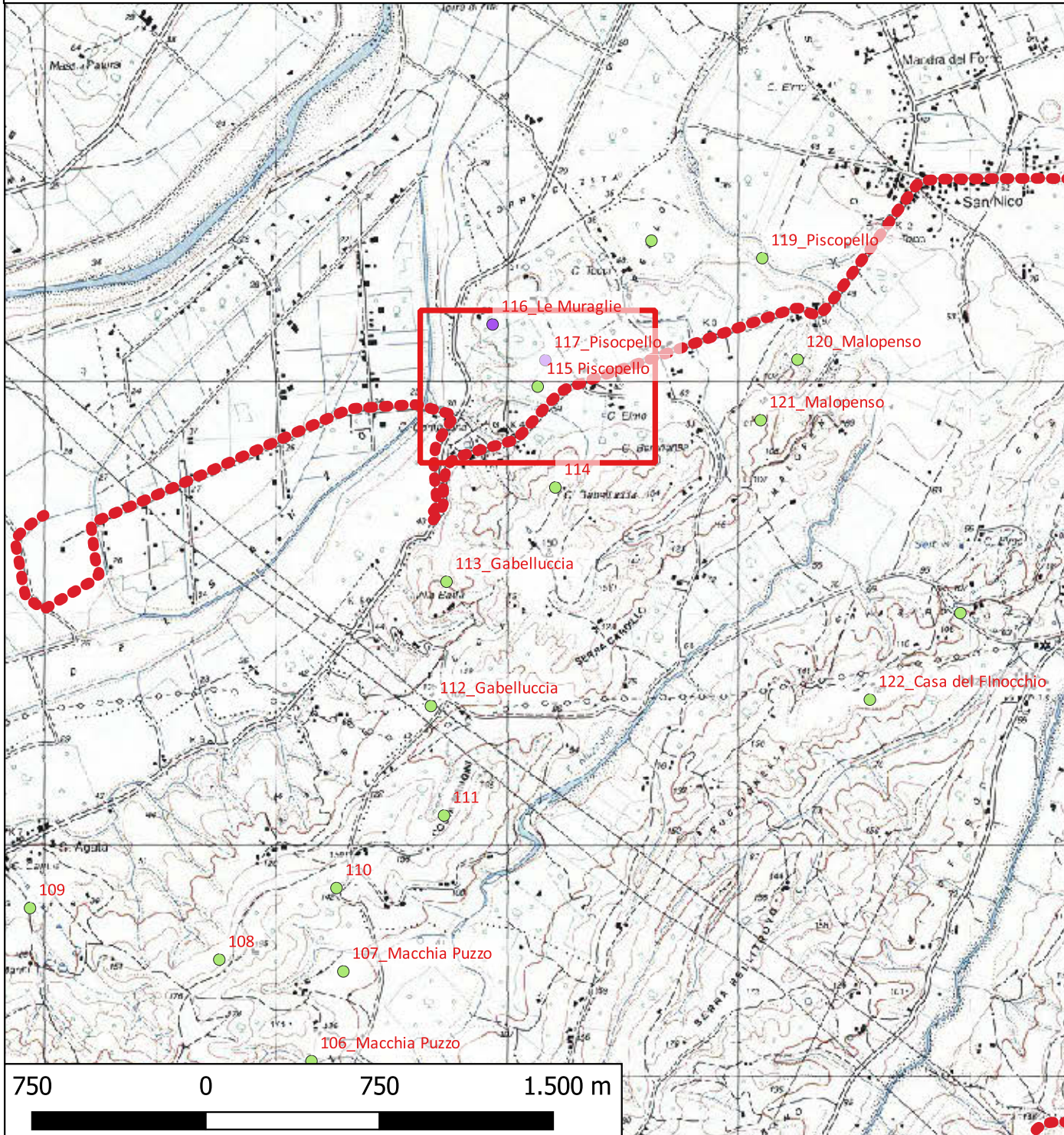
● struttura di fortificazione [0]

● [0]

— MOSI_multilinea [0]

▭ MOSI_multipolygon [0]

▭ MOPR [1]



Localizzazione: Corigliano-Rossano (CS) - Piscopello - Le Muraglie,

Definizione e cronologia: area di materiale mobile, {area di frammenti fittili}. {non determinabile},

Modalità di individuazione: {dati bibliografici}

Distanza dall'opera in progetto: circa metri >1000

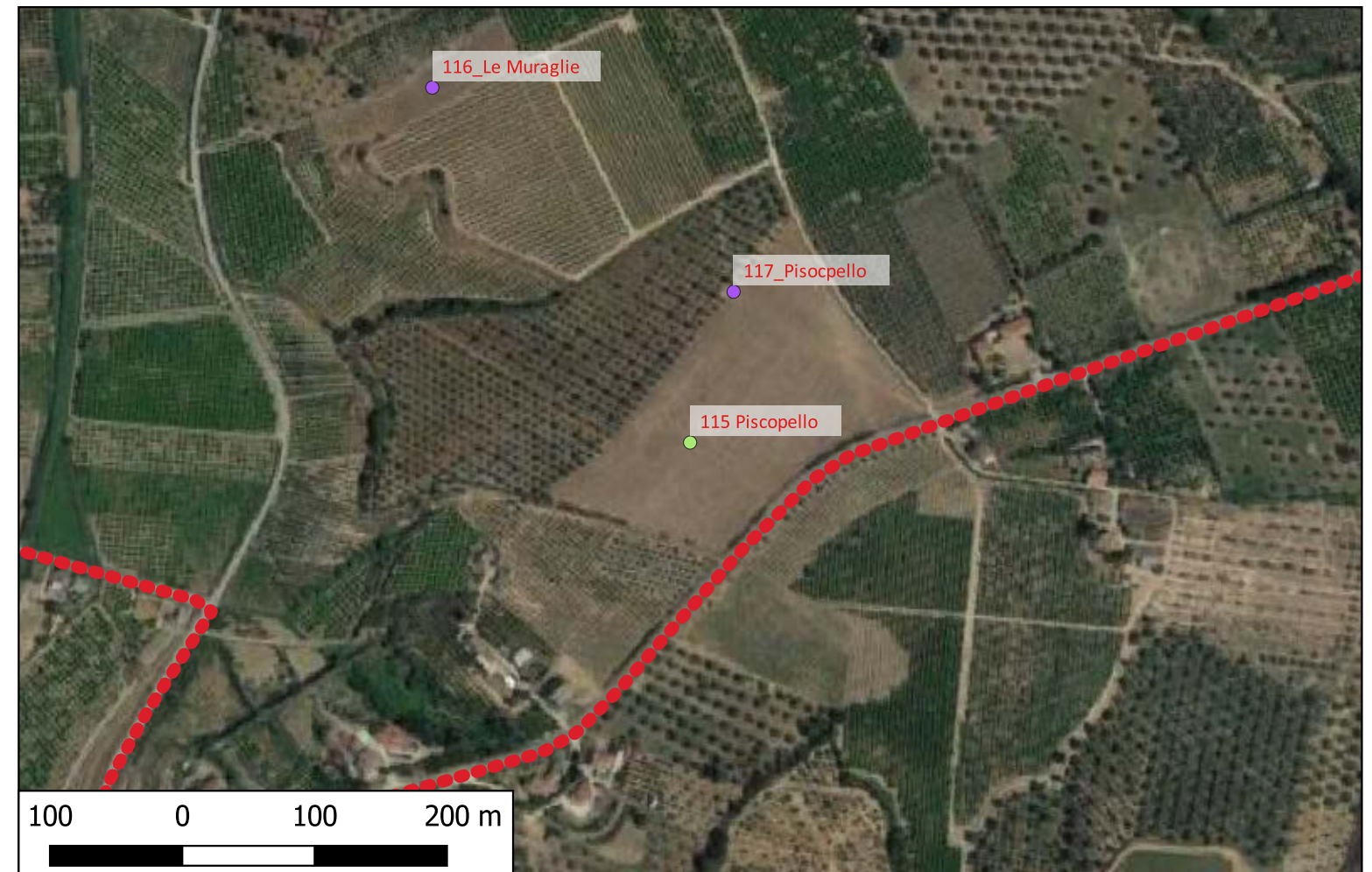
Potenziale: potenziale alto

Rischio relativo: rischio nullo

Area di concentrazione materiale fittile

Bibliografia De Rossi 1969, 138, n. 629.

Dati Archivio:



Sito Sito_116 - 116_Le Muraglie (VPIA_SABAP-CS-2023_00300-ES_000008_Sito_116)

Legenda

PROGETTO

- Layout aerogeneratori
- Cavidotto

★ TORRI EOLICHE SAN COSMO

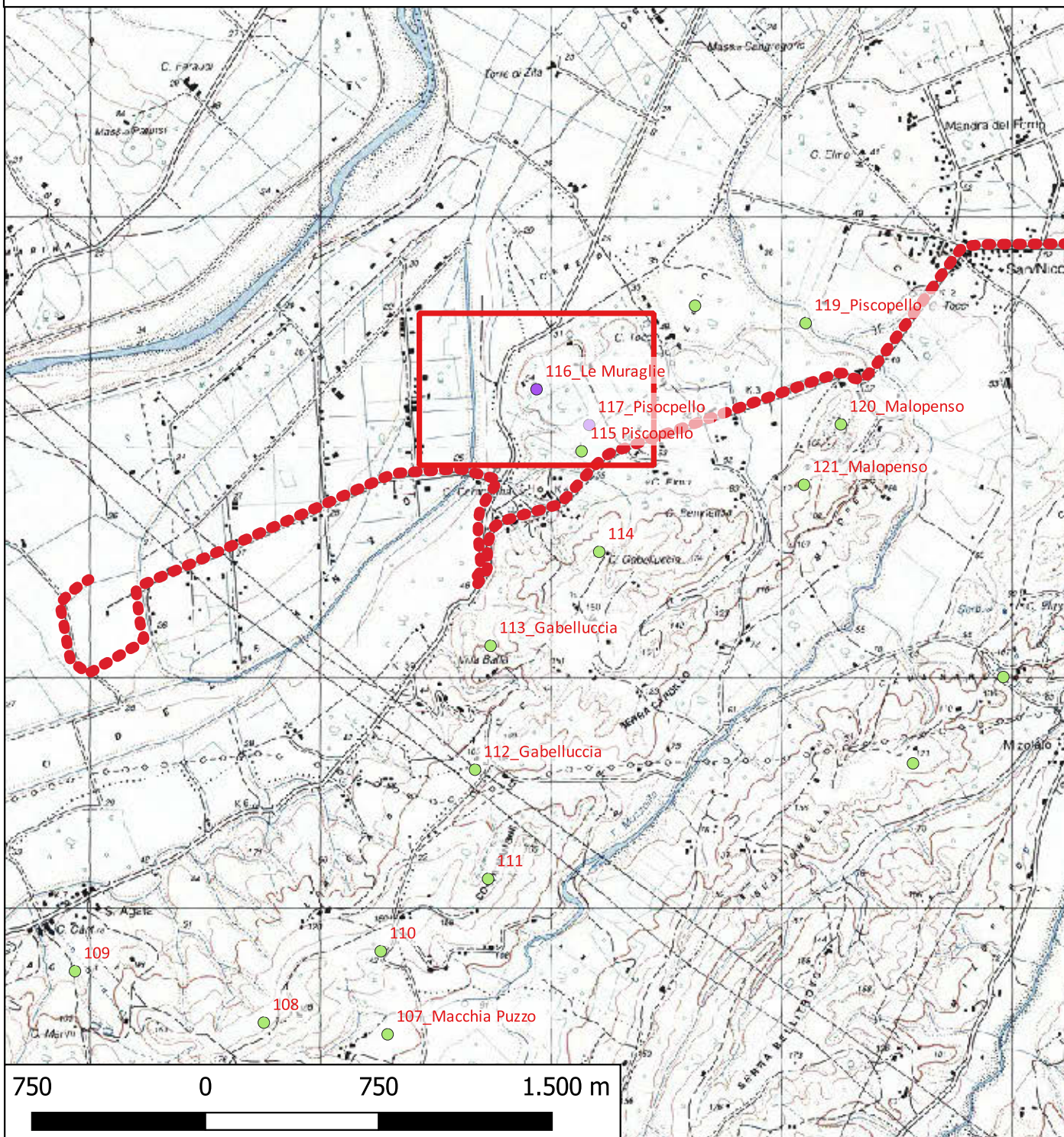
MOSI

 VINCOLI CASSANO

VINCOLI SAN MAURO

MOSI_multipoint [82]

- area di materiale mobile [69]
- luogo con ritrovamento sporadico [0]
- struttura di fortificazione [0]
- [0]
- MOSI_multilinea [0]
- MOSI_multipolygon [0]
- MOPR [1]



Localizzazione: Terranova da Sibari (CS) - Piscopello,

Definizione e cronologia: insediamento, {villa}. {Età Arcaica, Età Romana}, IV a.C. - III d.C. (?)

Modalità di individuazione: {dati bibliografici}

Distanza dall'opera in progetto: circa metri >1000

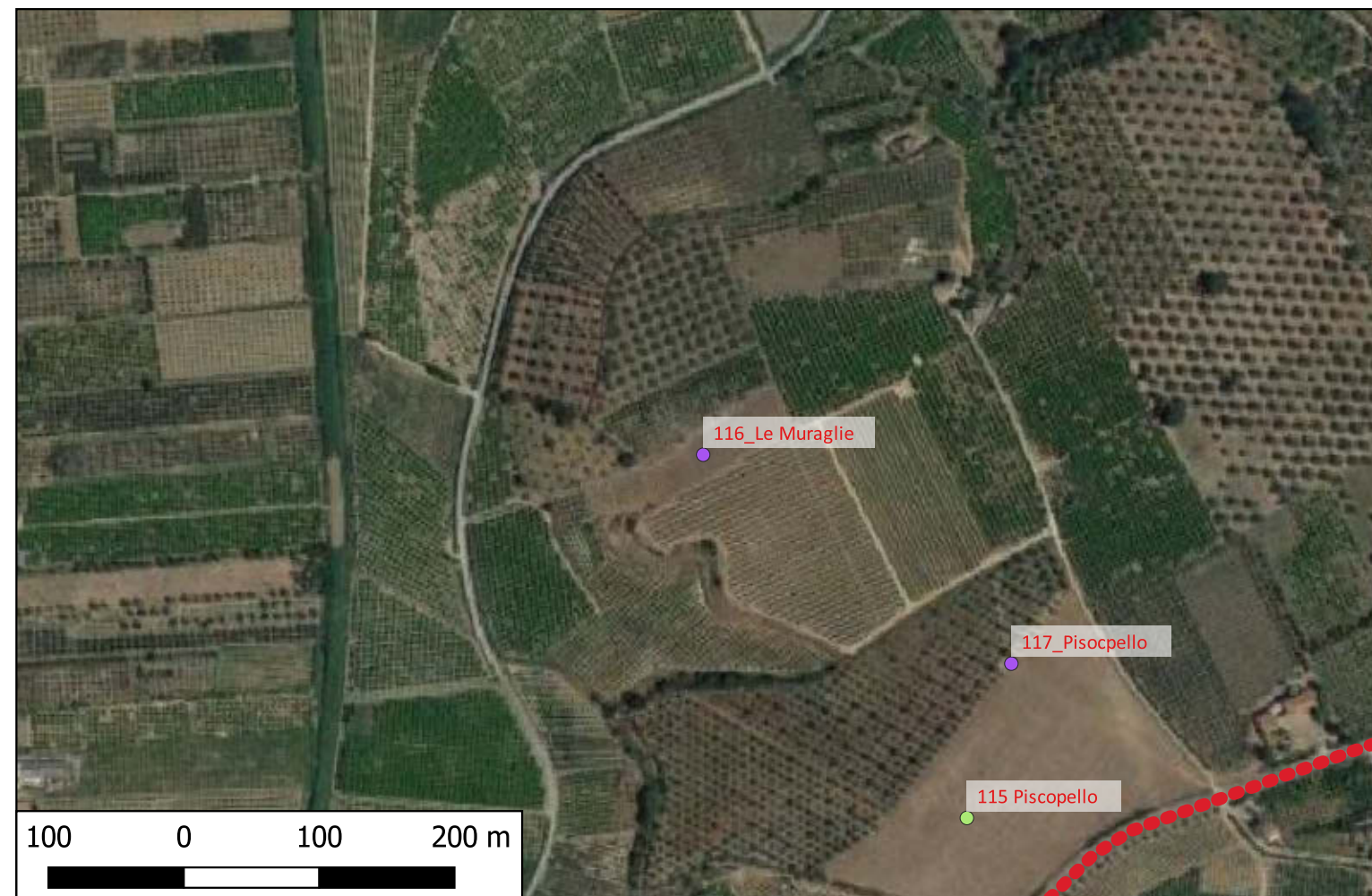
Potenziale: potenziale alto

Rischio relativo: rischio nullo

Grande villa che si estendeva sul pianoro. Si conservano alcuni tratti di un pavimento in cocciopesto con decorazioni a losanghe e blocchi di tufo squadrate, frammenti di dolia, mattoni, tegole e ceramica. Sondaggi effettuati nell'area hanno accertato la frequentazione dell'area a partire per lo meno dal periodo ellenistico

Bibliografia Cavallari 1879, 252, Tav. V;
 Lenormant 1881, 318;
 Lerici e Rainey 1967, 299, figg. 134 ss., Tav. 26 a-d;
 De Ruggieri 1969, 138, n. 620, Tav. XXXVI c.

Dati Archivio:



Sito Sito_117 - 117_Pisocpello (VPIA_SABAP-CS-2023_00300-ES_000008_Sito_117)

Legenda

PROGETTO

● Layout aerogeneratori

●●● Cavidotto

★ TORRI EOLICHE SAN COSMO

MOSI

☒ VINCOLI CASSANO

VINCOLI SAN MAURO

MOSI_multipoint [82]

● area di materiale mobile [69]

● luogo con ritrovamento sporadico [0]

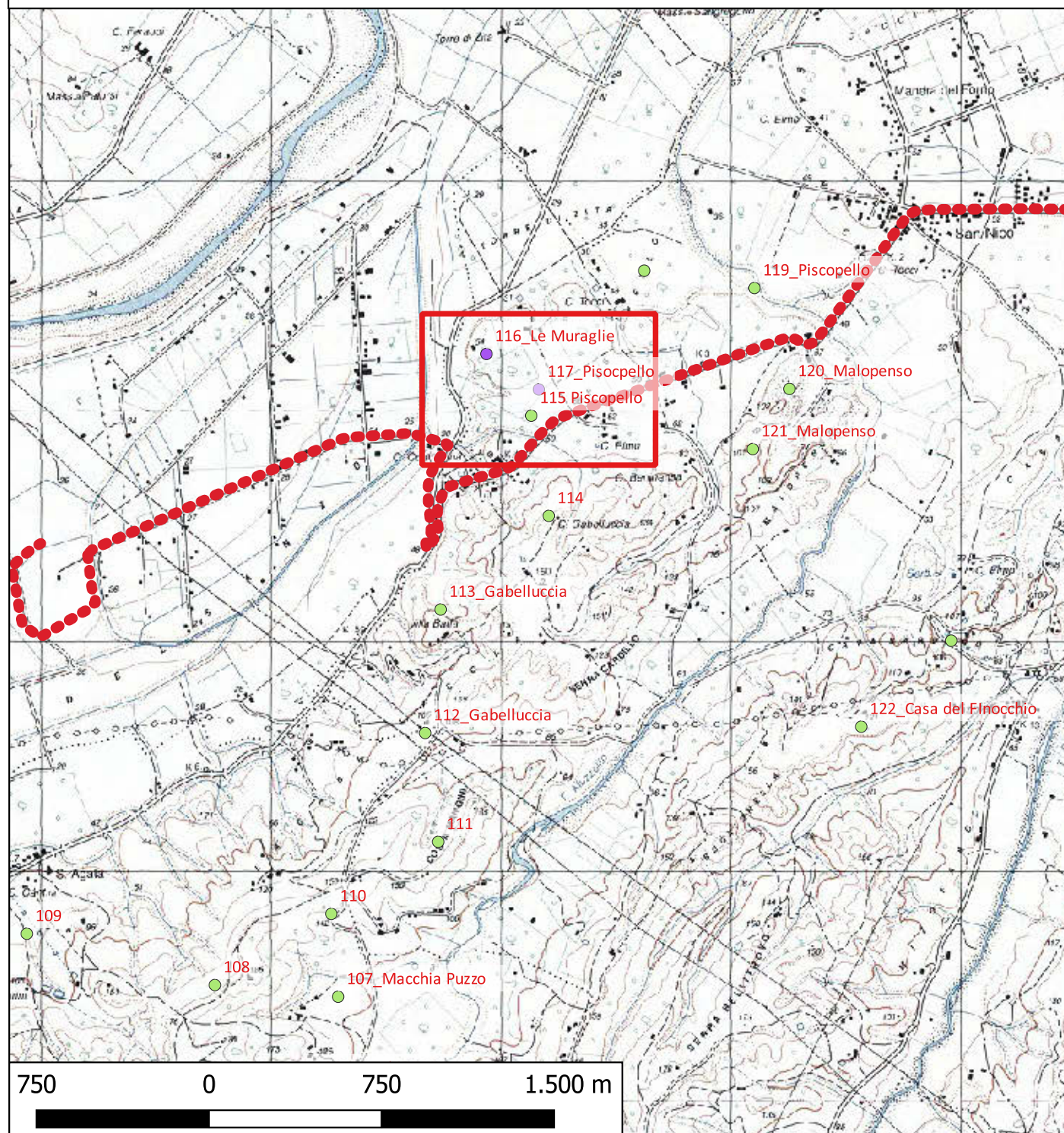
● struttura di fortificazione [0]

● [0]

— MOSI_multilinea [0]

■ MOSI_multipolygon [0]

☒ MOPR [1]



Localizzazione: Corigliano-Rossano (CS) - Piscopello,

Definizione e cronologia: infrastruttura idrica, {acquedotto}. {Età Romana},

Modalità di individuazione: {dati bibliografici}

Distanza dall'opera in progetto: circa metri >1000

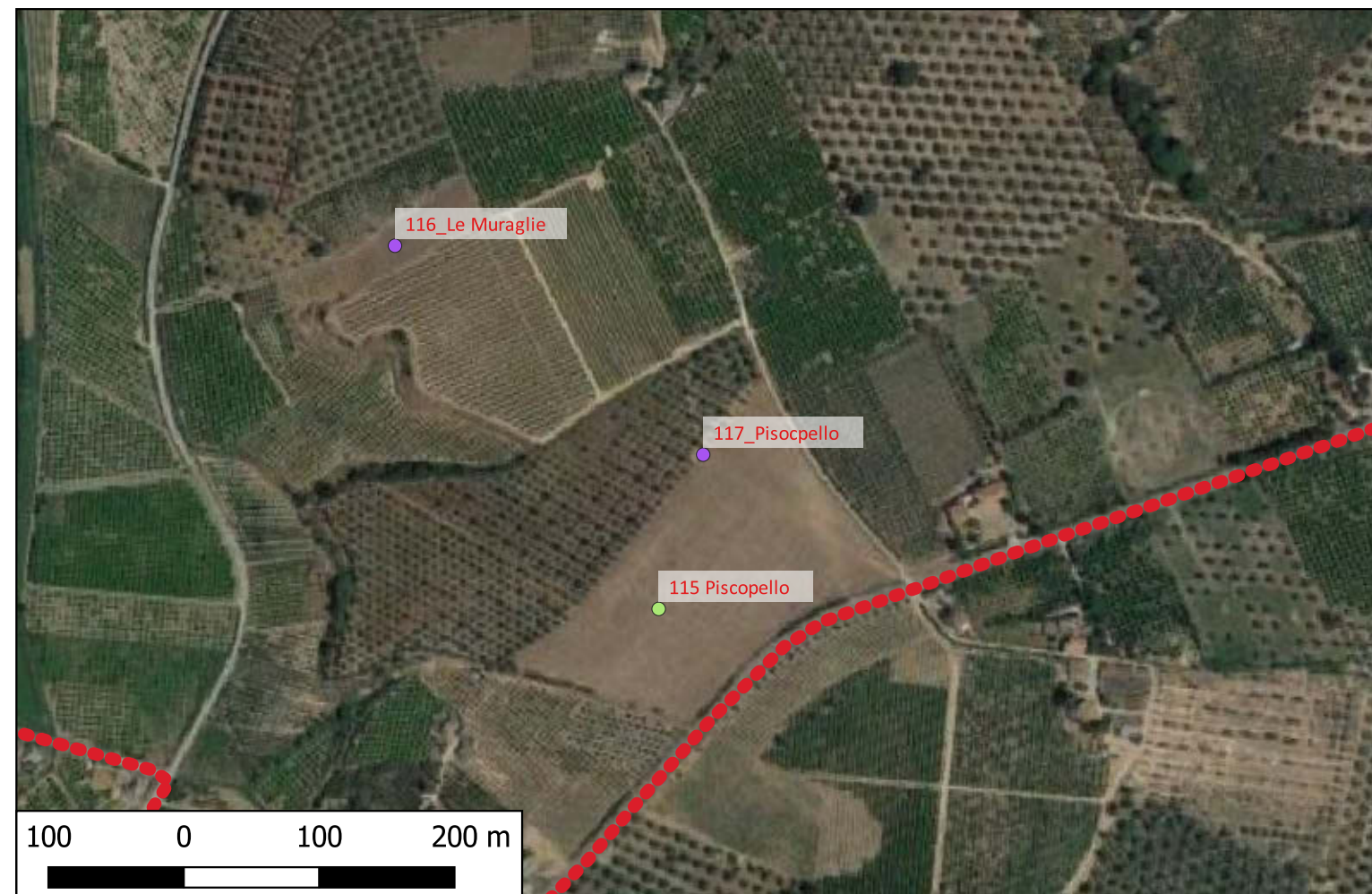
Potenziale: potenziale alto

Rischio relativo: rischio nullo

Descrizione Resti di acquedotto che serviva il complesso delle Muraglie (villa romana vedi n. 106)

Bibliografia Candido, Carta;
De Rossi 1969, 138, n. 631, Tav. XXXVI, c.

Dati Archivio:



Sito Sito_118 - 118_Piscopello (VPIA_SABAP-CS-2023_00300-ES_000008_Sito_118)

Legenda

PROGETTO

● Layout aerogeneratori

●●● Cavidotto

★ TORRI EOLICHE SAN COSMO

MOSI

▭ VINCOLI CASSANO

VINCOLI SAN MAURO

MOSI_multipoint [82]

● area di materiale mobile [69]

● luogo con ritrovamento sporadico [0]

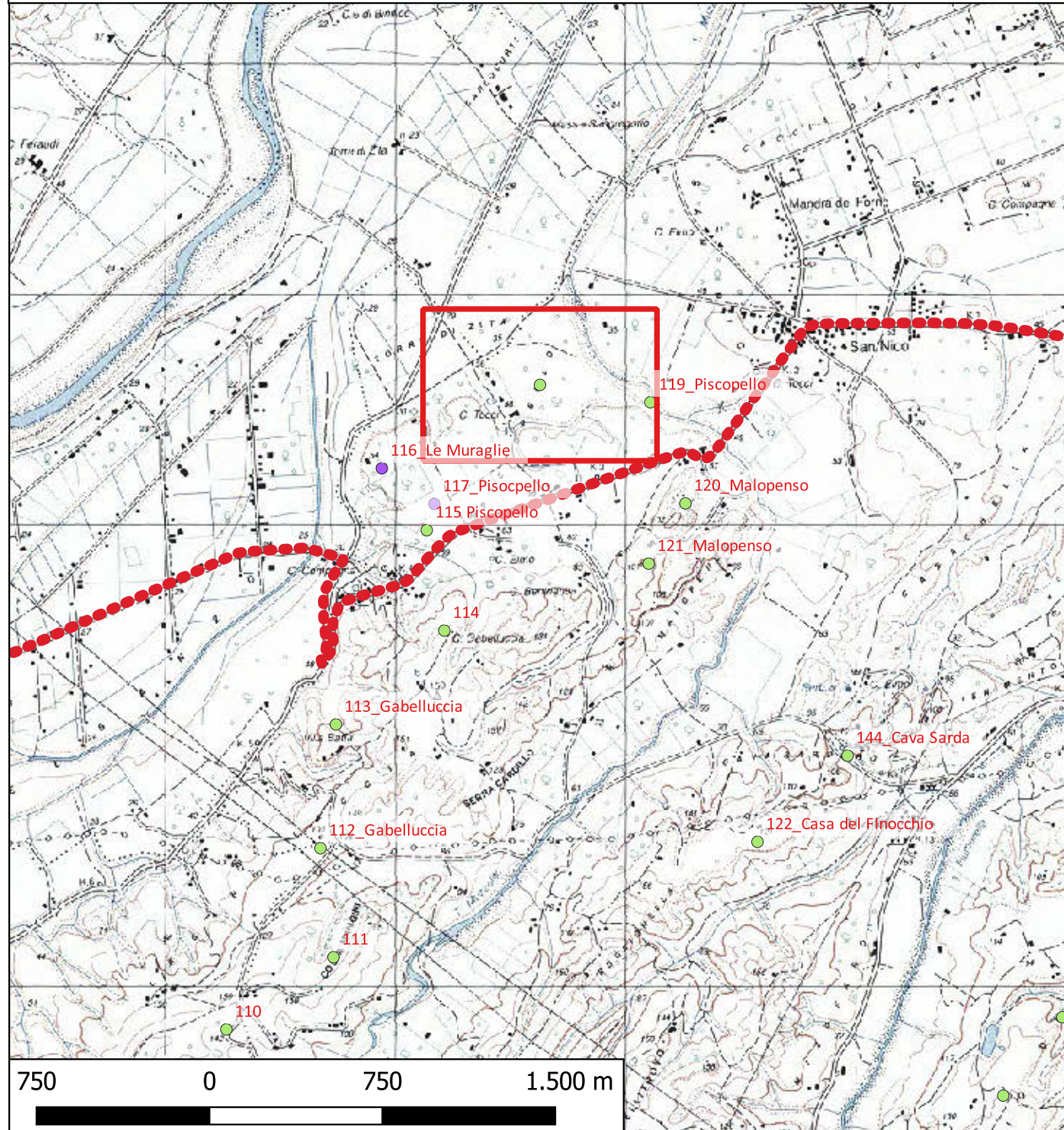
● struttura di fortificazione [0]

● [0]

— MOSI_multilinea [0]

▭ MOSI_multipolygon [0]

▭ MOPR [1]



Localizzazione: Corigliano-Rossano (CS) - Piscopello,

Definizione e cronologia: area di materiale mobile, {area di frammenti fittili}. {Età Romana}, II a.C.- III d.C.

Modalità di individuazione: {dati bibliografici}

Distanza dall'opera in progetto: circa metri >1000

Potenziale: potenziale alto

Rischio relativo: rischio nullo

Vasta aera di frammenti di tegole e mattoni di epoca romana 70 m a N di Cas. Tocci.

Bibliografia De Rossi 1969, 138, n. 634.

Dati Archivio:



Sito Sito_119 - 119_Piscopello (VPIA_SABAP-CS-2023_00300-ES_000008_Sito_119)

Legenda

PROGETTO

● Layout aerogeneratori

●●● Cavidotto

★ TORRI EOLICHE SAN COSMO

MOSI

▭ VINCOLI CASSANO

VINCOLI SAN MAURO

MOSI_multipoint [82]

● area di materiale mobile [69]

● luogo con ritrovamento sporadico [0]

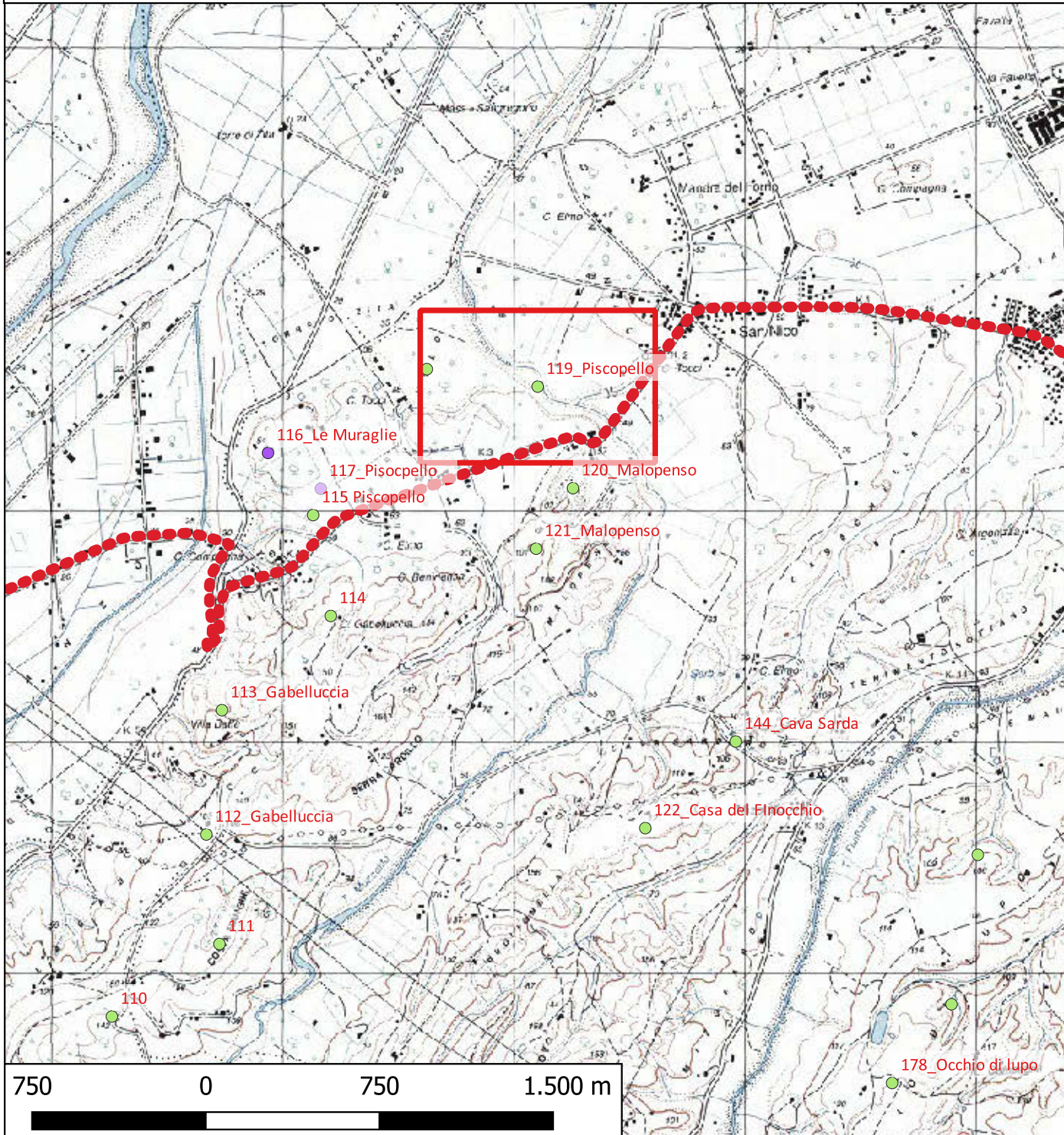
● struttura di fortificazione [0]

● [0]

— MOSI_multilinea [0]

▭ MOSI_multipolygon [0]

▭ MOPR [1]



Localizzazione: Corigliano-Rossano (CS) - Piscopello,

Definizione e cronologia: area di materiale mobile, {area di frammenti fittili}. {non determinabile},

Modalità di individuazione: {dati bibliografici}

Distanza dall'opera in progetto: circa metri >1000

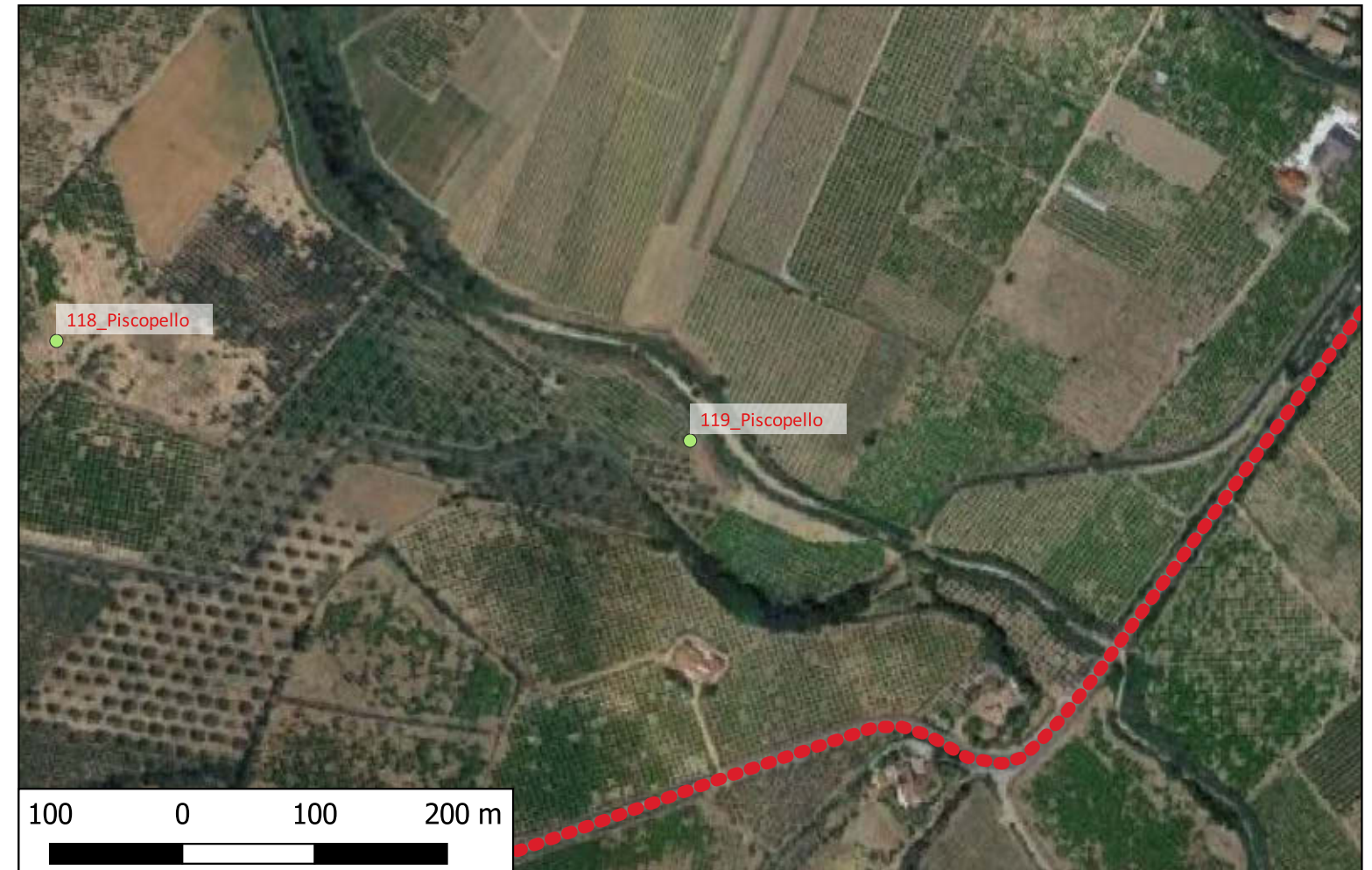
Potenziale: potenziale medio

Rischio relativo: rischio nullo

Area di frammenti fittili. Vasta aera di frammenti fittili di epoca romana 500 m ad E di Cas. Tocci.

Bibliografia Candido, Carta;
De Rossi 1969, 138, n. 635.

Dati Archivio:



Sito Sito_120 - 120_Malopenso (VPIA_SABAP-CS-2023_00300-ES_000008_Sito_120)

Legenda

PROGETTO

● Layout aerogeneratori

●●● Cavidotto

★ TORRI EOLICHE SAN COSMO

MOSI

☒ VINCOLI CASSANO

VINCOLI SAN MAURO

MOSI_multipoint [82]

● area di materiale mobile [69]

● luogo con ritrovamento sporadico [0]

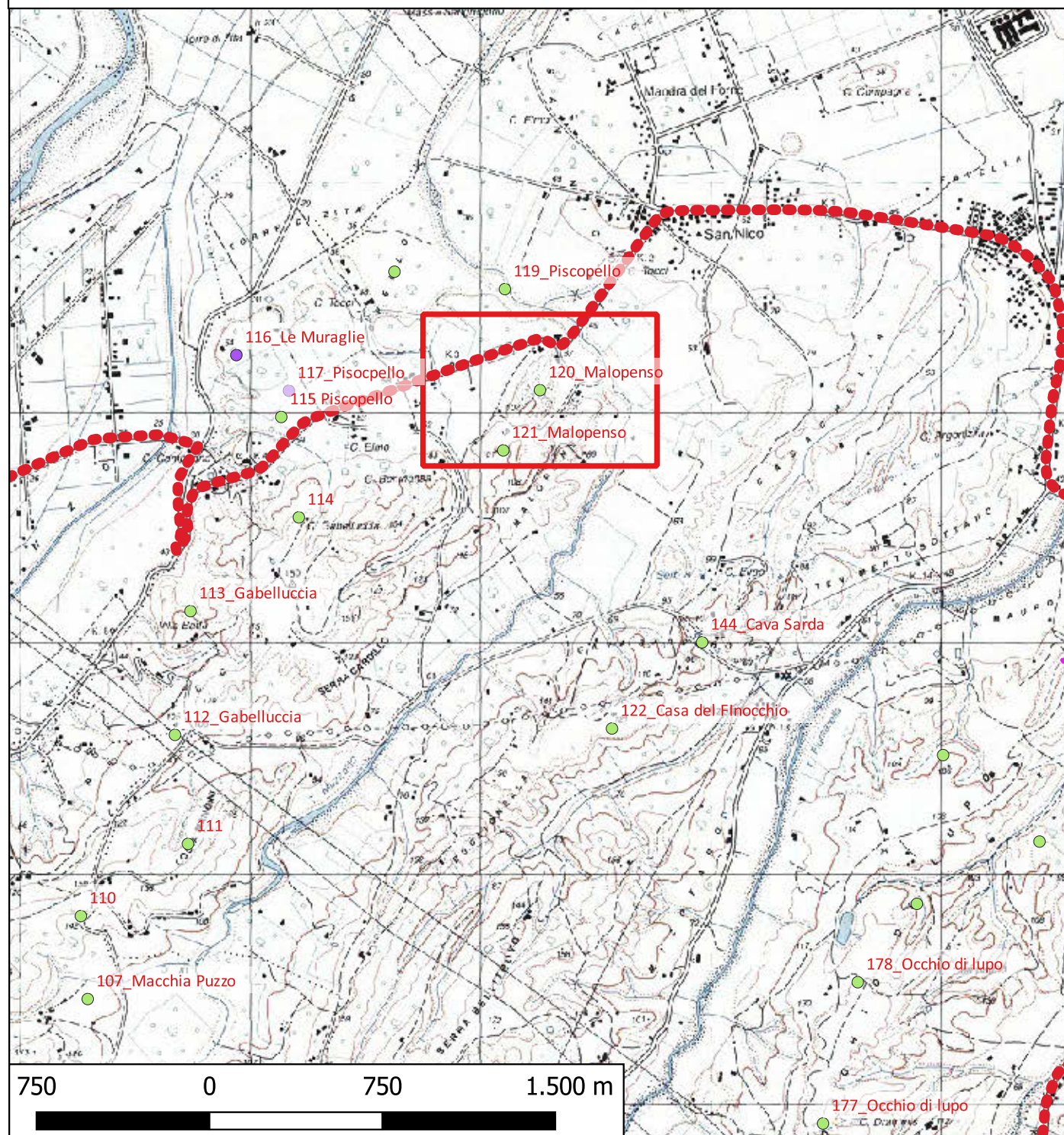
● struttura di fortificazione [0]

● [0]

— MOSI_multilinea [0]

■ MOSI_multipolygon [0]

☒ MOPR [1]



Localizzazione: Corigliano-Rossano (CS) - Malopenso,

Definizione e cronologia: area di materiale mobile, {area di frammenti fittili}. {Età Romana}, Genericamente età romana

Modalità di individuazione: {dati bibliografici}

Distanza dall'opera in progetto: circa metri >1000

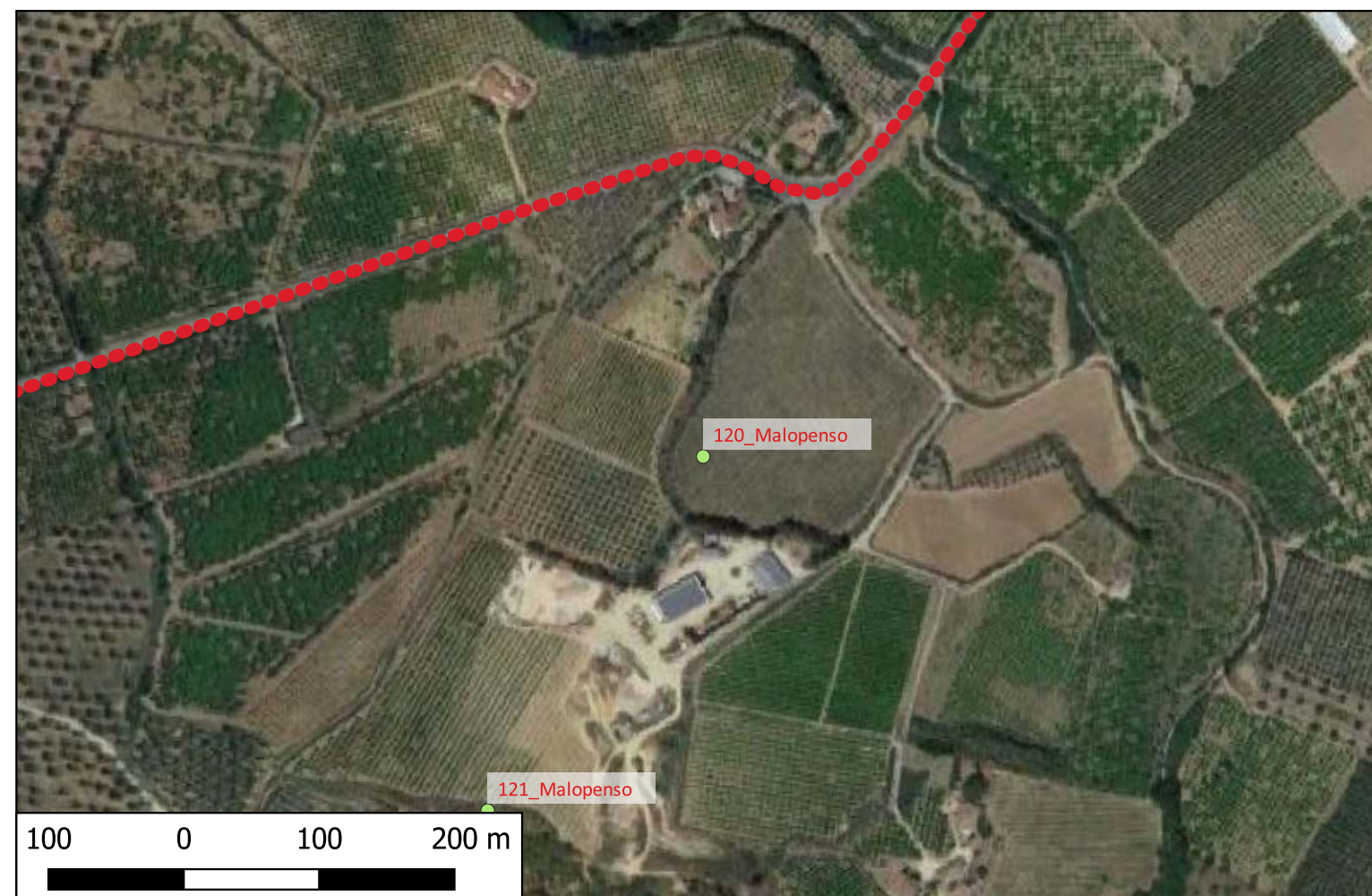
Potenziale: potenziale alto

Rischio relativo: rischio nullo

Concentrazione di frammenti fittili di epoca romana 700 m ad E del Cas. Benincasa

Bibliografia De Rossi 1969, 138, n. 633.

Dati Archivio:



Sito Sito_121 - 121_Malopenso (VPIA_SABAP-CS-2023_00300-ES_000008_Sito_121)

Legenda

PROGETTO

● Layout aerogeneratori

●●● Cavidotto

★ TORRI EOLICHE SAN COSMO

MOSI

▭ VINCOLI CASSANO

VINCOLI SAN MAURO

MOSI_multipoint [82]

● area di materiale mobile [69]

● luogo con ritrovamento sporadico [0]

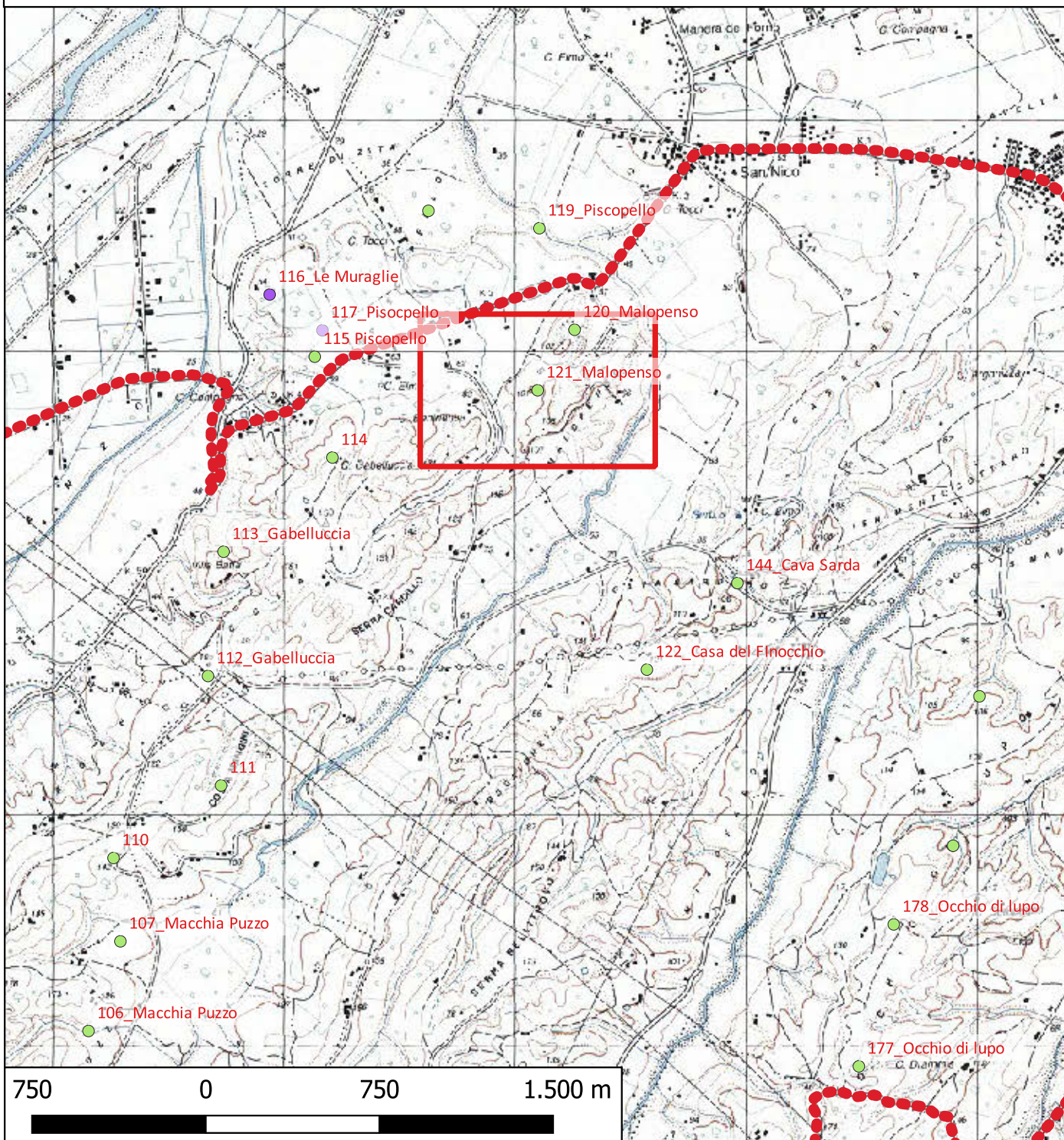
● struttura di fortificazione [0]

● [0]

— MOSI_multilinea [0]

▭ MOSI_multipolygon [0]

▭ MOPR [1]



Localizzazione: Corigliano-Rossano (CS) - Malopenso,

Definizione e cronologia: area di materiale mobile, {area di frammenti fittili}. {Età Romana}, Età Romana

Modalità di individuazione: {dati bibliografici}

Distanza dall'opera in progetto: circa metri >1000

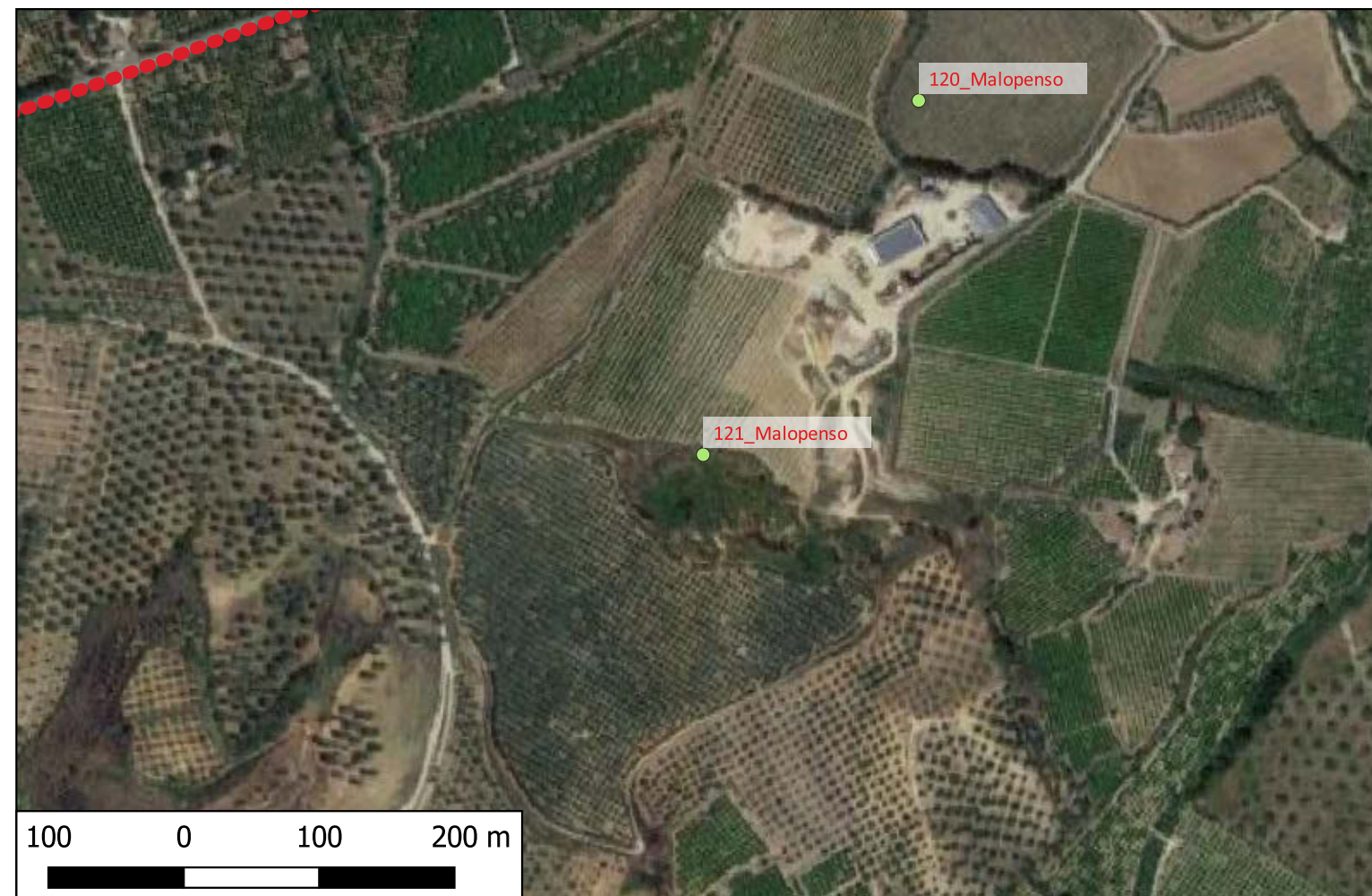
Potenziale: potenziale alto

Rischio relativo: rischio nullo

Concentrazione di frammenti fittili di epoca romana 150 m ad E del Cas. Benincasa

Bibliografia De Rossi 1969, 138, n. 632.

Dati Archivio:



Sito Sito_122 - 122_Casa del Finocchio (VPIA_SABAP-CS-2023_00300-ES_000008_Sito_122)

Legenda

PROGETTO

● Layout aerogeneratori

●●● Cavidotto

★ TORRI EOLICHE SAN COSMO

MOSI

▭ VINCOLI CASSANO

VINCOLI SAN MAURO

MOSI_multipoint [82]

● area di materiale mobile [69]

● luogo con ritrovamento sporadico [0]

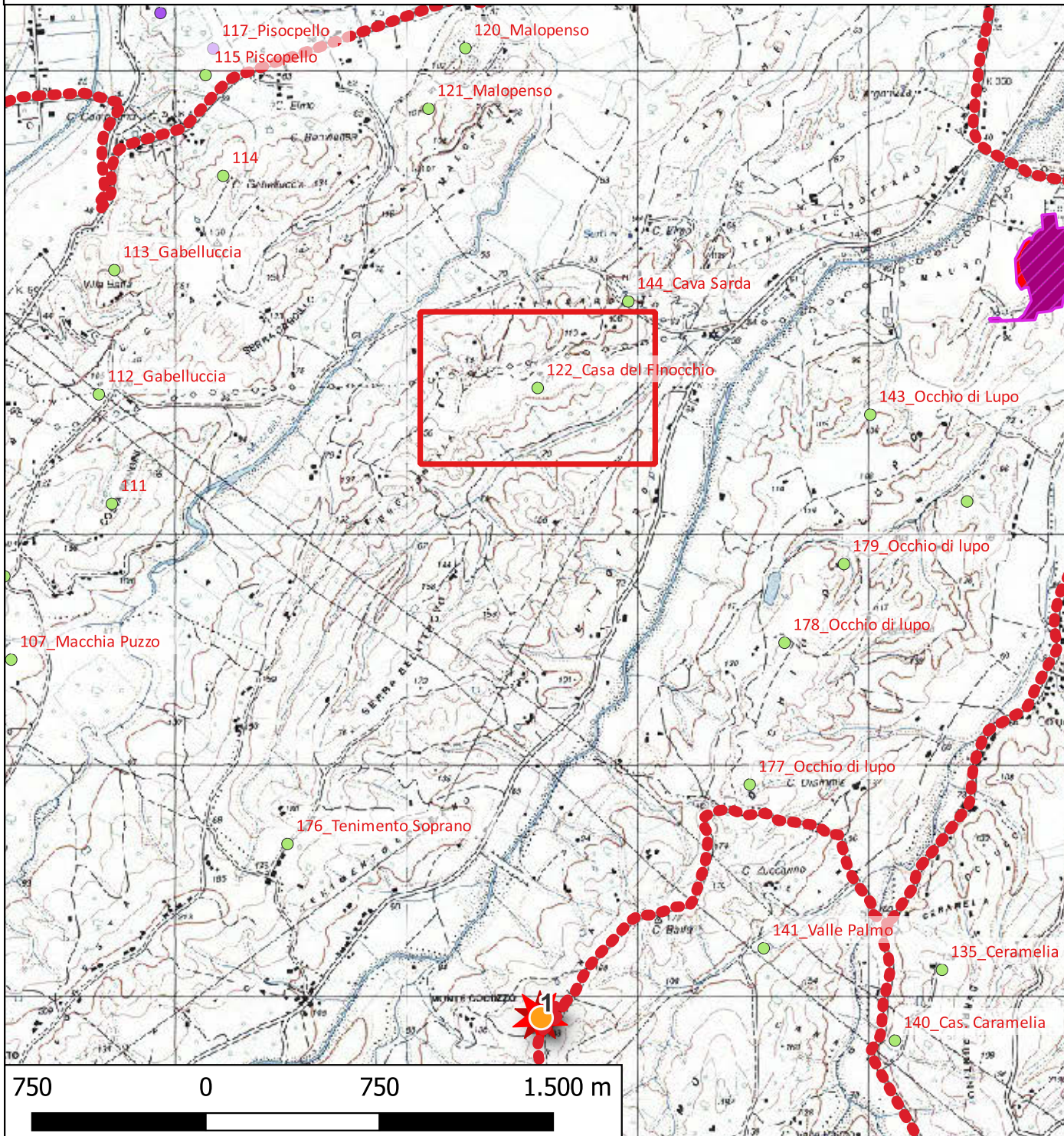
● struttura di fortificazione [0]

● [0]

— MOSI_multilinea [0]

▭ MOSI_multipolygon [0]

▭ MOPR [1]



Localizzazione: Corigliano-Rossano (CS) - Csa del Finocchio,

Definizione e cronologia: area di materiale mobile, {area di materiale eterogeneo}. {Età del Bronzo, Età del Ferro, Età Arcaica, Età Romana}, I materiali segnalati rimandano a frequentazioni non meglio

Modalità di individuazione: {dati bibliografici, dati di archivio}

Distanza dall'opera in progetto: circa metri >1000

Potenziale: potenziale alto

Rischio relativo: rischio nullo

Segnalazione rinvenimento di Gianfranco Manchia del 15_XI 1984. Nei pressi di quota 135 sui bordi del campo forte concentrazione di materiali ceramici d'impasto dell'età del Bronzo Finale - Età del Ferro. Segnalata anche la presenza di ceramica ellenistica romana.

Bibliografia

Dati Archivio: Archivio Soprintendenza Museo Sibari. s.v. Corigliano. Posizione VII ctg IV classe C fascicolo 15



Sito Sito_123_V - 123_Area Vincolo SAN MAURO (VPIA_SABAP-CS-2023_00300-ES_000008_Sito_123_V)

Legenda

PROGETTO

- Layout aerogeneratori
- Cavidotto



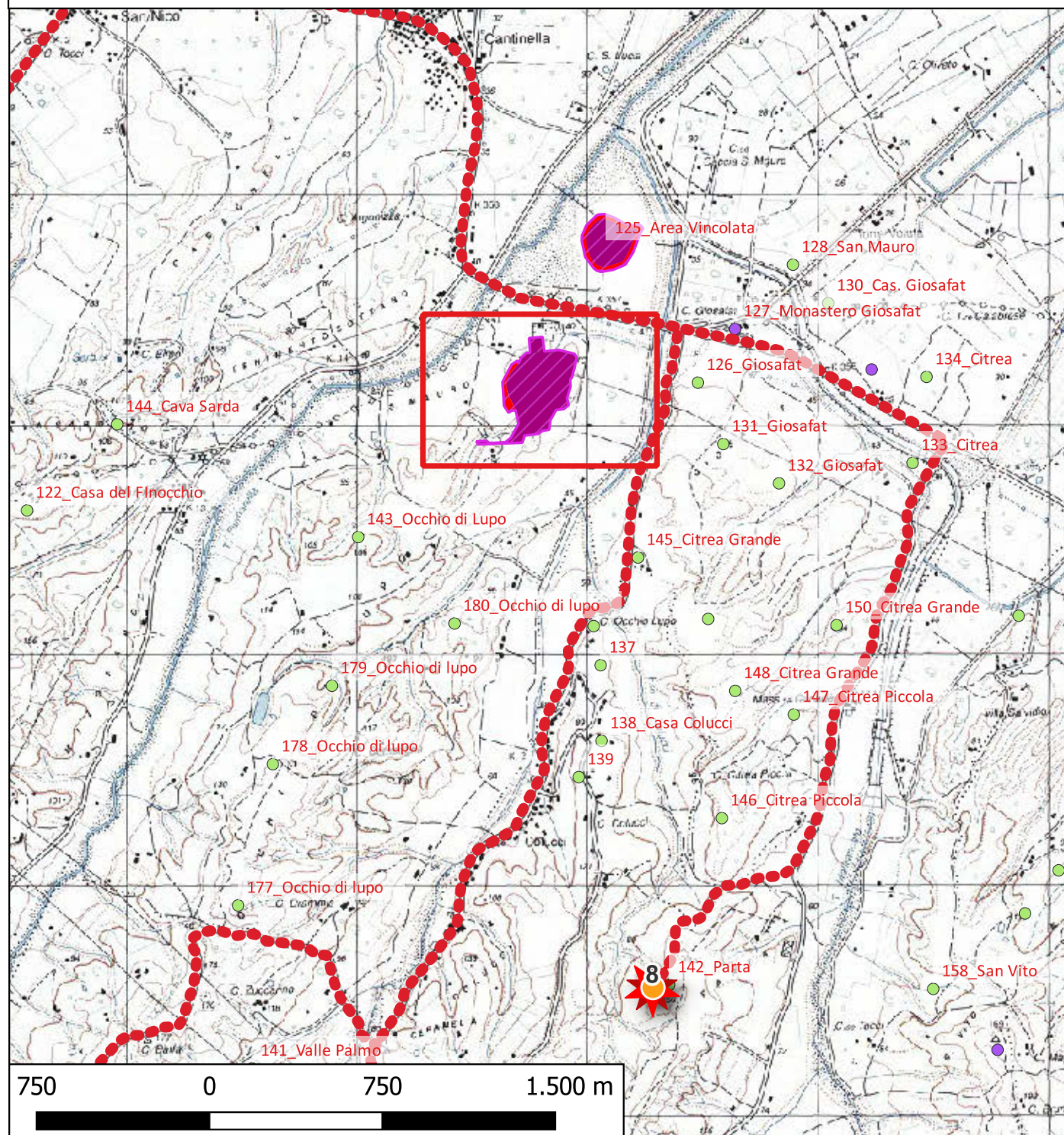
MOSI



VINCOLI SAN MAURO

MOSI_multipoint [82]

- area di materiale mobile [69]
- luogo con ritrovamento sporadico [0]
- struttura di fortificazione [0]
- [0]
- MOSI_multilinea [0]
- MOSI_multipolygon [0]
- MOPR [1]



Localizzazione: Corigliano-Rossano (CS) - ,

Definizione e cronologia: area di materiale mobile, {area di frammenti fittili, area di frammenti fittili e materiali da costruzione, area di materiale eterogeneo}. {Età Arcaica}, Età greca

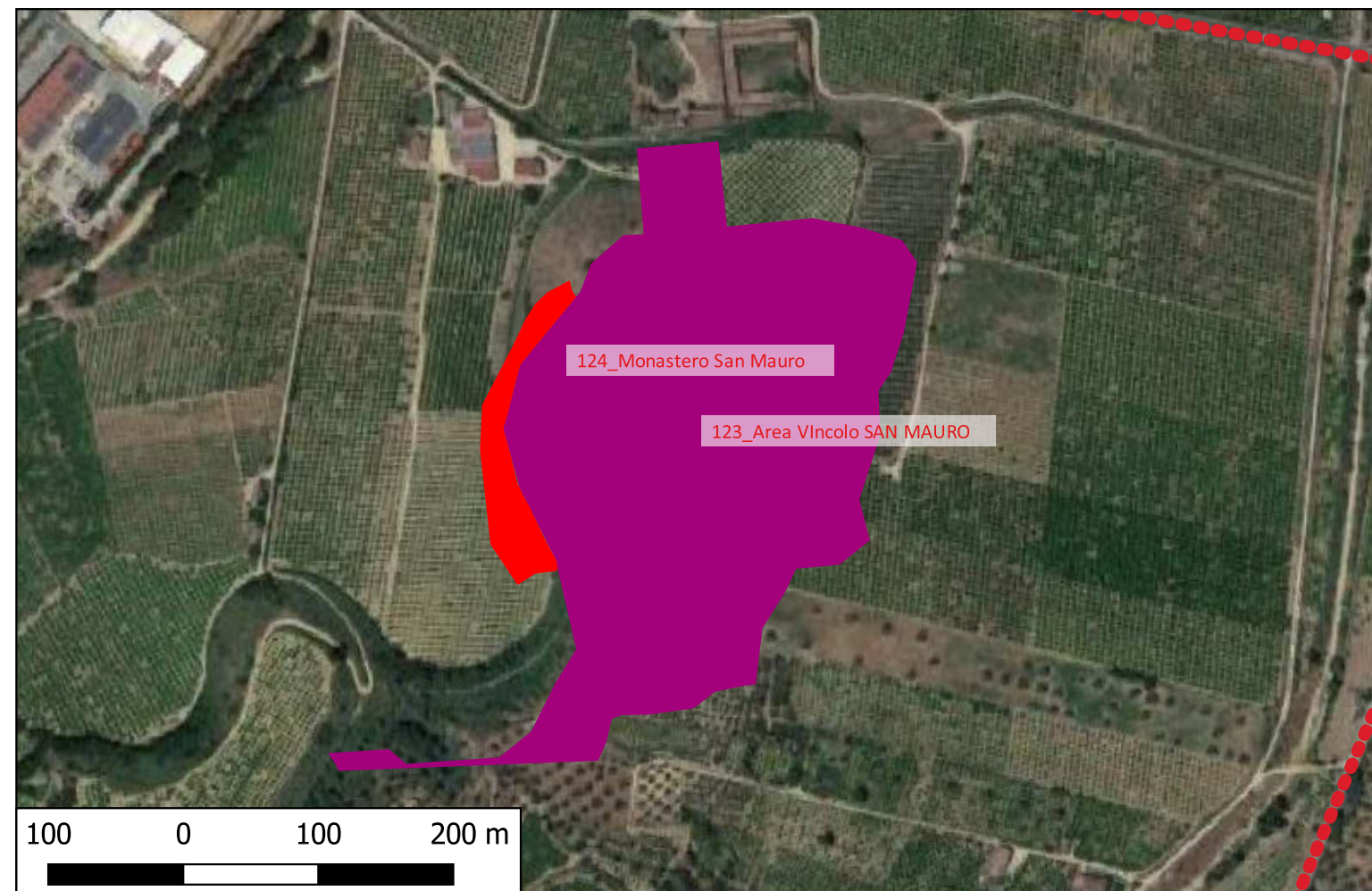
Modalità di individuazione: {dati bibliografici}

Distanza dall'opera in progetto: circa metri >1000 **Potenziale:** potenziale alto **Rischio relativo:** rischio nullo

Il sito di San Mauro per lungo tempo è stato considerato uno dei luoghi di culto della città di Sibari, in base all'attribuzione di alcune terracotte architettoniche rinvenute durante una più ampia ricerca nel sito di Cozzo Michelichio (vedi sito n. 28). Recentemente documenti d'archivio hanno permesso di rimediare a questo malinteso (cfr. Quondam 2014, p. 377). Il sito è comunque molto interessante per la presenza di materiali archeologici di pregio di età arcaica e classica, come attestano gli scavi del De Franciscis degli anni '60 del secolo scorso.

Bibliografia Fiorelli 1879; De Franciscis 1961, 63-68; Candido, Carta; De Rossi 1969, 142, n. 714; AA.VV 1973; Amato 1980; Guzzo 1982a, 97-116; Guzzo 1987b, 415-418; Edlund 1987, 120; Guzzo 1987e, 168; Osanna 1992, 132, 166 n. 36; Teti 1993, 121-122, 338; Luppino 1996, 221-222; Leone 1998, 110; Genovese 1999, 44-45, 64, 182, tav. 18, 17, 34; Zumbini 1988, 48; Quondam 2014, 377 e ss.

Dati Archivio:



Sito Sito_124_V - 124_Monastero San Mauro (VPIA_SABAP-CS-2023_00300-ES_000008_Sito_124_V)

Legenda

PROGETTO

● Layout aerogeneratori

●●● Cavidotto

★ TORRI EOLICHE SAN COSMO

MOSI

▭ VINCOLI CASSANO

VINCOLI SAN MAURO

MOSI_multipoint [82]

● area di materiale mobile [69]

● luogo con ritrovamento sporadico [0]

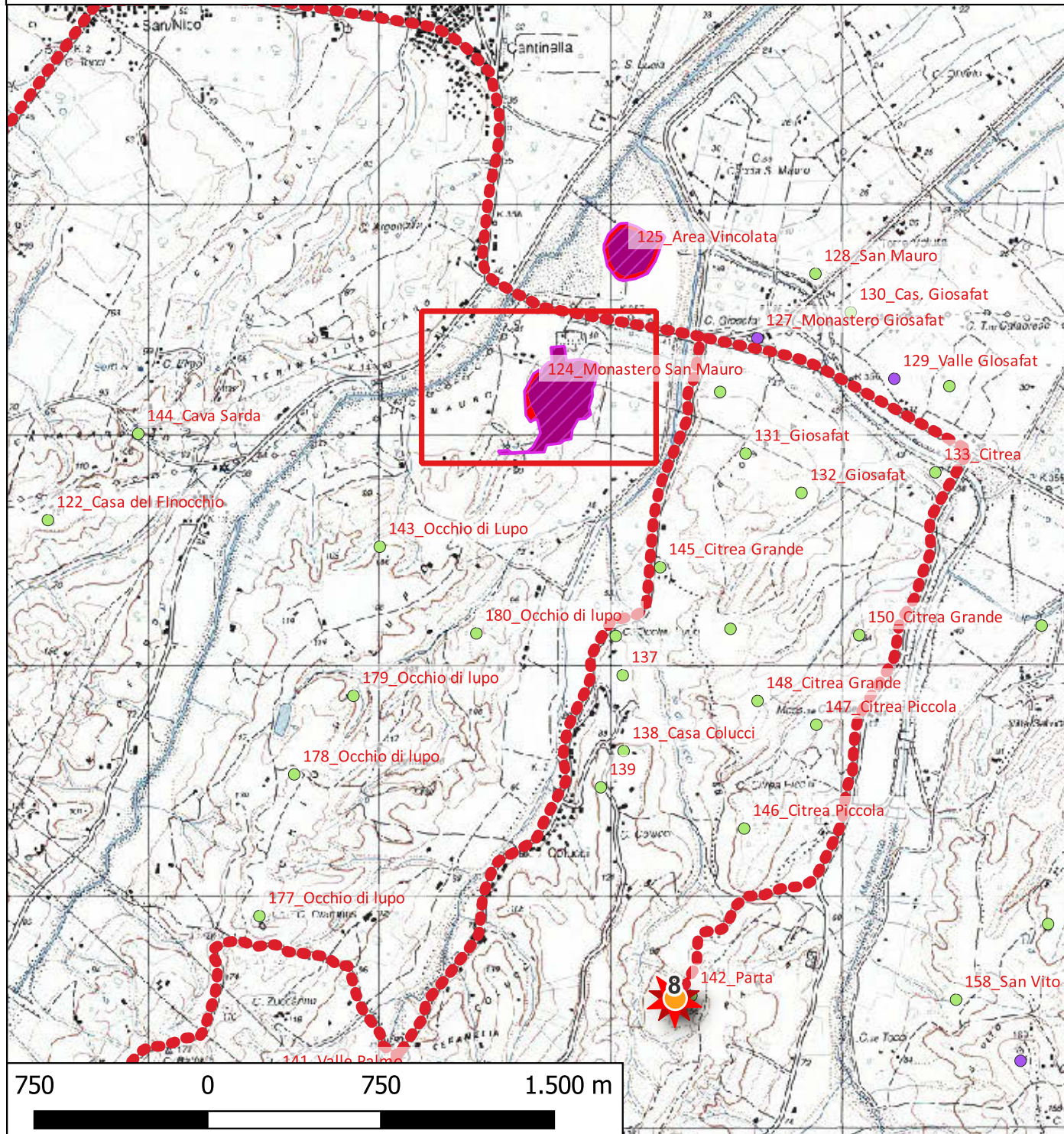
● struttura di fortificazione [0]

● [0]

— MOSI_multilinea [0]

▭ MOSI_multipolygon [0]

▭ MOPR [1]



Localizzazione: Corigliano-Rossano (CS) - San Mauro,

Definizione e cronologia: strutture per il culto, {complesso monastico}. {Età Medievale, Età Moderna}, 1000-1600

Modalità di individuazione: {dati bibliografici}

Distanza dall'opera in progetto: circa metri >1000

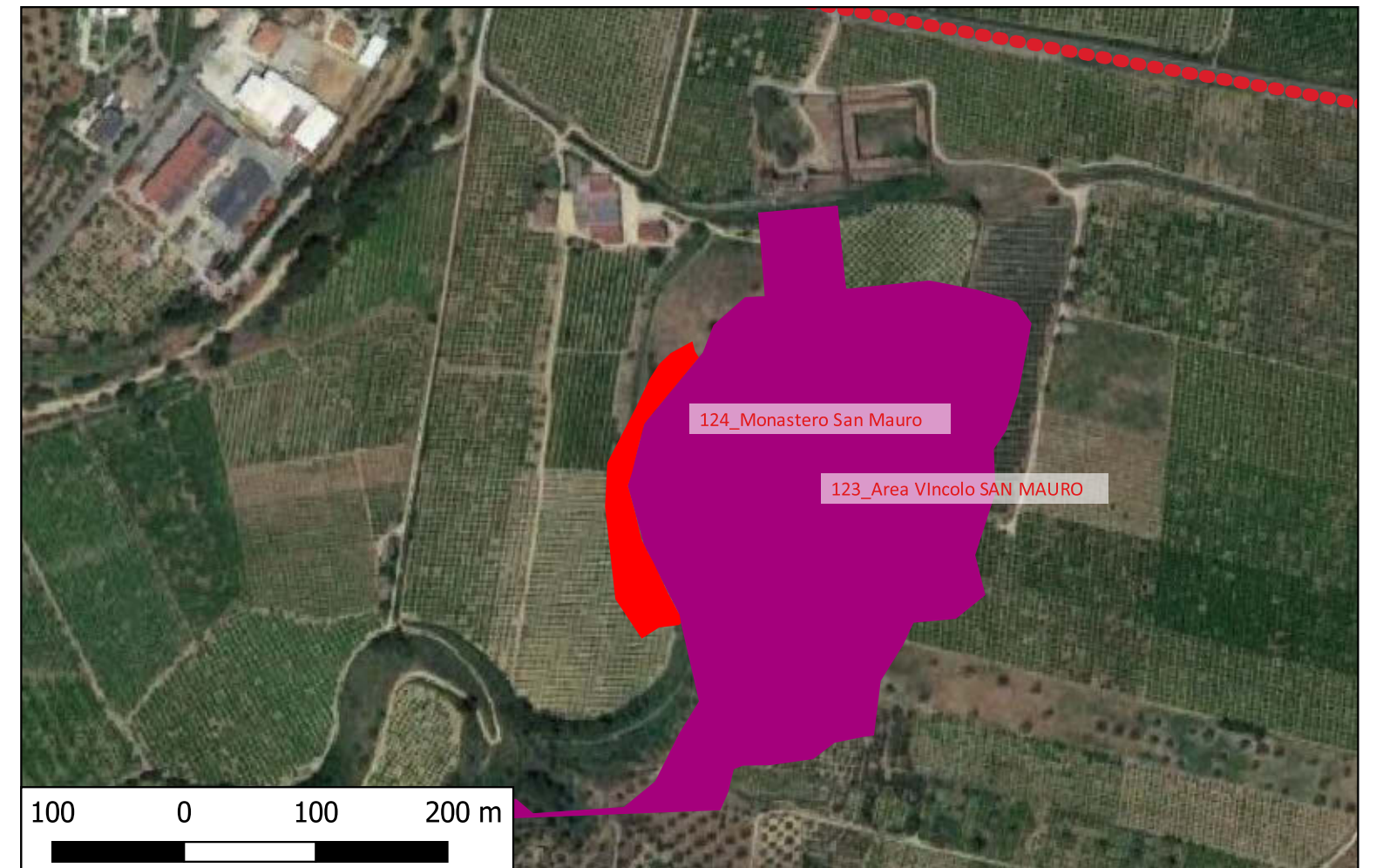
Potenziale: potenziale alto

Rischio relativo: rischio nullo

Il Monastero di S. Mauro, del XVI secolo, dovrebbe insistere sui resti di un precedente monastero medievale. Sulla collina a SO sono visibili costruzioni medievali e cinquecentesche, cisterne per l'approvvigionamento idrico del monastero.

Bibliografia Fiorelli 1879; De Franciscis 1961, 63-68; Candido, Carta; De Rossi 1969, 142, n. 714; AA.VV 1973; Amato 1980; Guzzo 1982a, 97-116; Guzzo 1987b, 415-418; Edlund 1987, 120; Guzzo 1987e, 168; Osanna 1992, 132, 166 n. 36; Teti 1993, 121-122, 338; Luppino 1996, 221-222; Leone 1998, 110; Genovese 1999, 44-45, 64, 182, tav. 18, 17, 34; Zumbini 1988, 48; Quondam 2014, 377 e ss.

Dati Archivio:



Sito Sito_125_V - 125_Area Vincolata (VPIA_SABAP-CS-2023_00300-ES_000008_Sito_125_V)

Legenda

PROGETTO

- Layout aerogeneratori
- Cavidotto

★ TORRI EOLICHE SAN COSMO

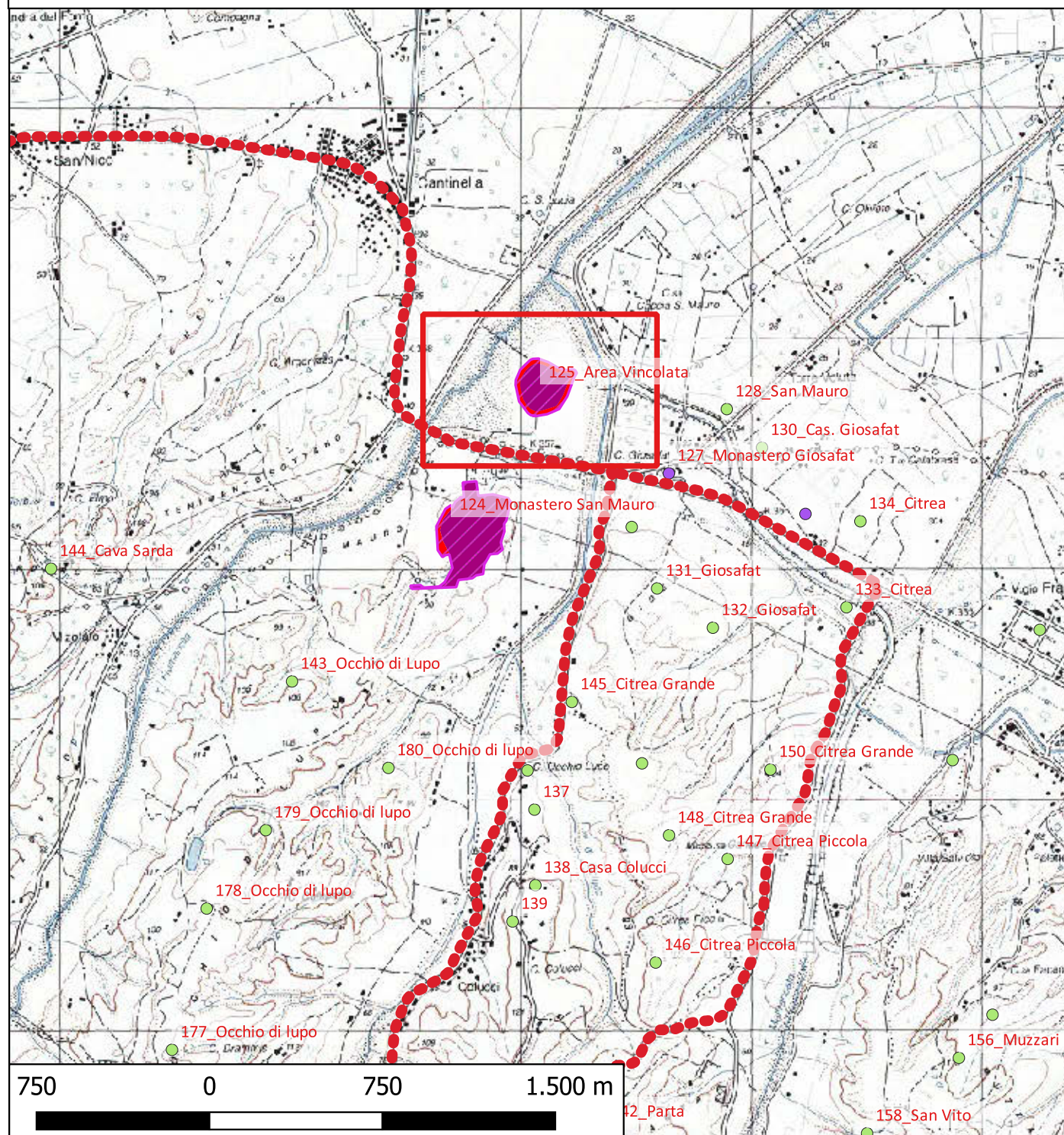
MOSI

 VINCOLI CASSANO

VINCOLI SAN MAURO

MOSI_multipoint [82]

- area di materiale mobile [69]
- luogo con ritrovamento sporadico [0]
- struttura di fortificazione [0]
- [0]
- MOSI_multilinea [0]
- MOSI_multipolygon [0]
- MOPR [1]



Localizzazione: Corigliano-Rossano (CS) - Occhio di Lupo,

Definizione e cronologia: area di materiale mobile, {area di frammenti fittili, area di materiale eterogeneo}. {Età Arcaica}, IV-III a.C.

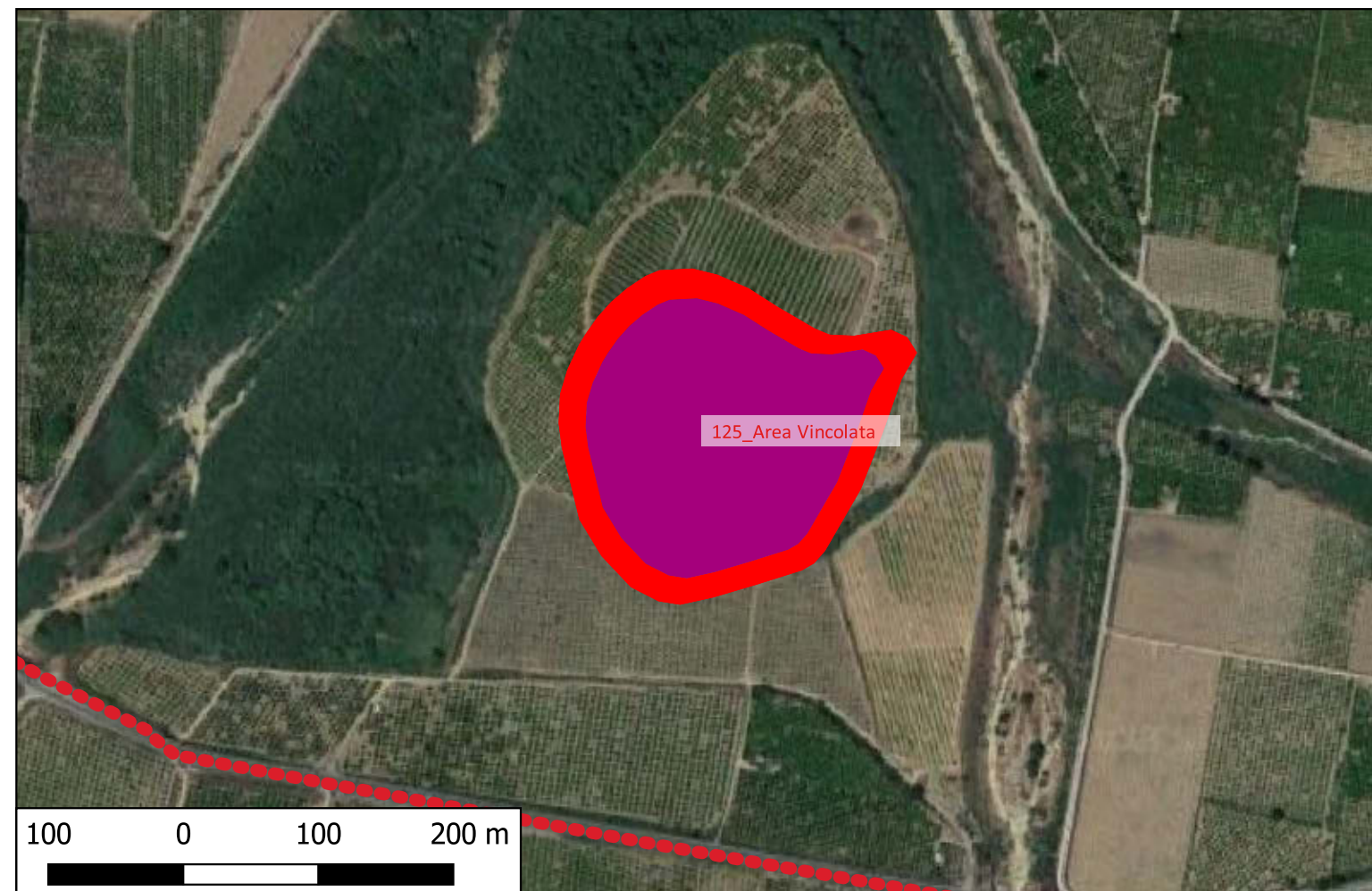
Modalità di individuazione: {dati bibliografici, dati di archivio}

Distanza dall'opera in progetto: circa metri >1000 **Potenziale:** potenziale alto **Rischio relativo:** rischio nullo

Vasta area sita alla sommità del pianoro prospiciente a nord il castello di San Mauro. Presente copioso materiale archeologico mobile riferito ad un insediamento ellenistico. Area Vincolata.

Bibliografia Zanotti Bianco 1960, 9-10; De Franciscis 1961, 64-65; De Rossi 1969, 142, n. 715; tav. 38 a-b

Dati Archivio:



Sito Sito_126 - 126_Giosafat (VPIA_SABAP-CS-2023_00300-ES_000008_Sito_126)

Legenda

PROGETTO

● Layout aerogeneratori

●●● Cavidotto

★ TORRI EOLICHE SAN COSMO

MOSI

▭ VINCOLI CASSANO

▭ VINCOLI SAN MAURO

MOSI_multipoint [82]

● area di materiale mobile [69]

● luogo con ritrovamento sporadico [0]

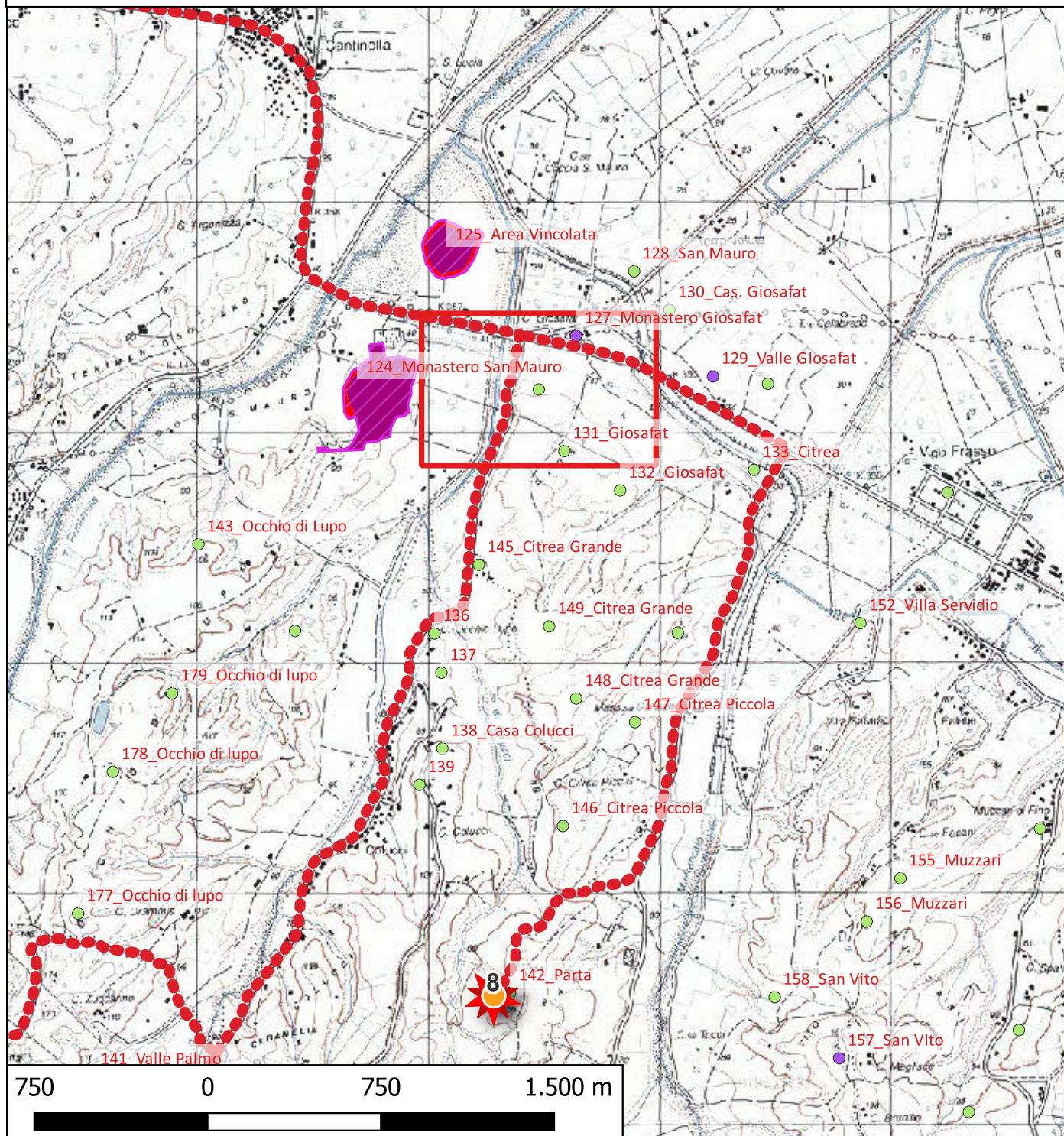
● struttura di fortificazione [0]

● [0]

— MOSI_multilinea [0]

▭ MOSI_multipolygon [0]

▭ MOPR [1]



Localizzazione: Corigliano-Rossano (CS) - Giosafat,

Definizione e cronologia: area di materiale mobile, {area di frammenti fittili}. {Età Romana}, Età Ramana generica

Modalità di individuazione: {dati bibliografici}

Distanza dall'opera in progetto: circa metri >1000

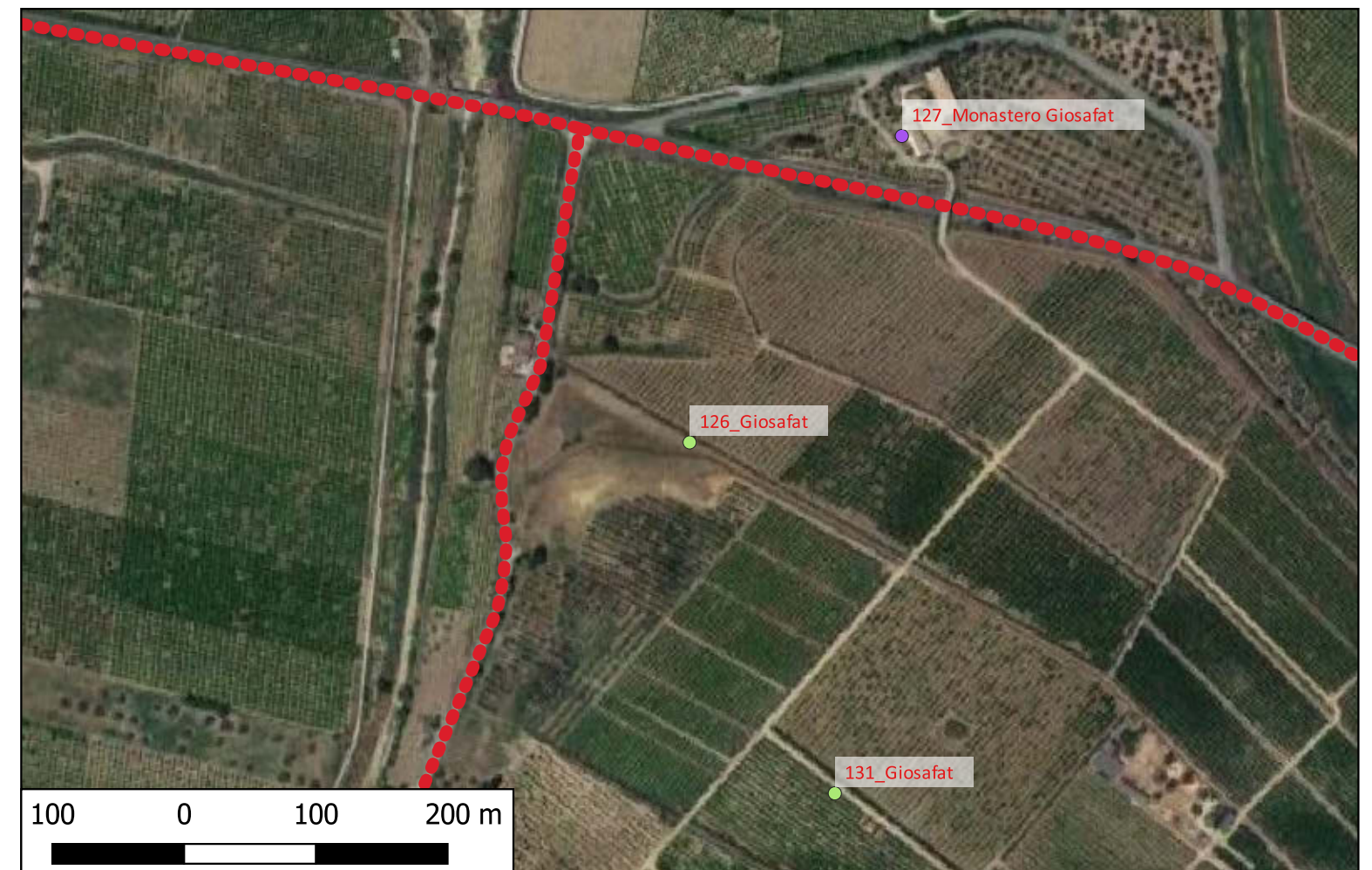
Potenziale: potenziale alto

Rischio relativo: rischio nullo

Frammenti di mattoni, tegole e ceramica di epoca romana 200 a S del Cas. Giosafat.

Bibliografia De Rossi 1969, 143, n. 721.

Dati Archivio:



Sito Sito_127 - 127_Monastero Giosafat (VPIA_SABAP-CS-2023_00300-ES_000008_Sito_127)

Legenda

PROGETTO

● Layout aerogeneratori

●●● Cavidotto

★ TORRI EOLICHE SAN COSMO

MOSI

▭ VINCOLI CASSANO

VINCOLI SAN MAURO

MOSI_multipoint [82]

● area di materiale mobile [69]

● luogo con ritrovamento sporadico [0]

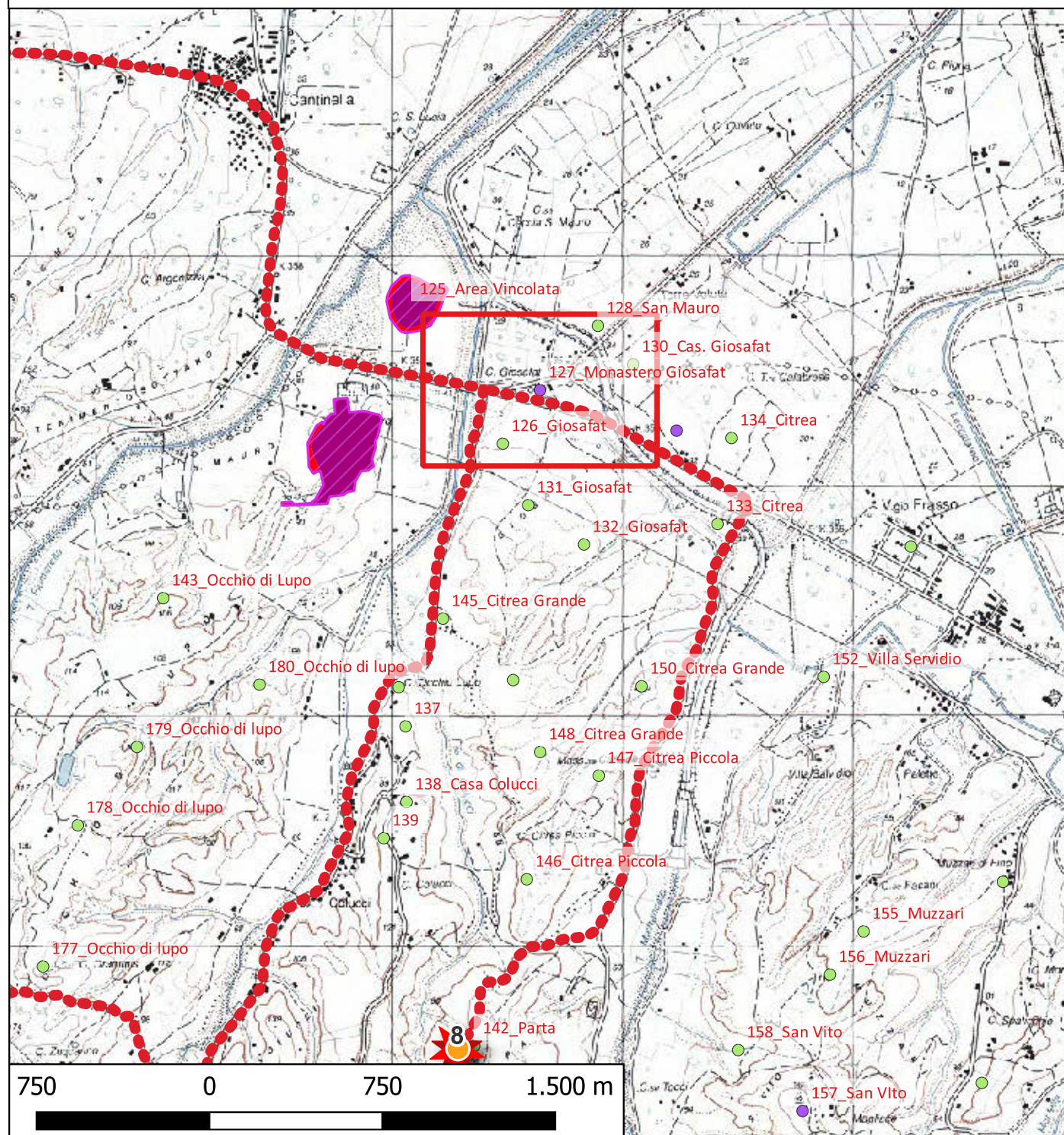
● struttura di fortificazione [0]

● [0]

— MOSI_multilinea [0]

▭ MOSI_multipolygon [0]

▭ MOPR [1]



Localizzazione: Corigliano-Rossano (CS) - Giodafat,

Definizione e cronologia: strutture per il culto, {complesso monastico}. {Età Medievale}, X-XIII sec.

Modalità di individuazione: {dati bibliografici}

Distanza dall'opera in progetto: circa metri >1000

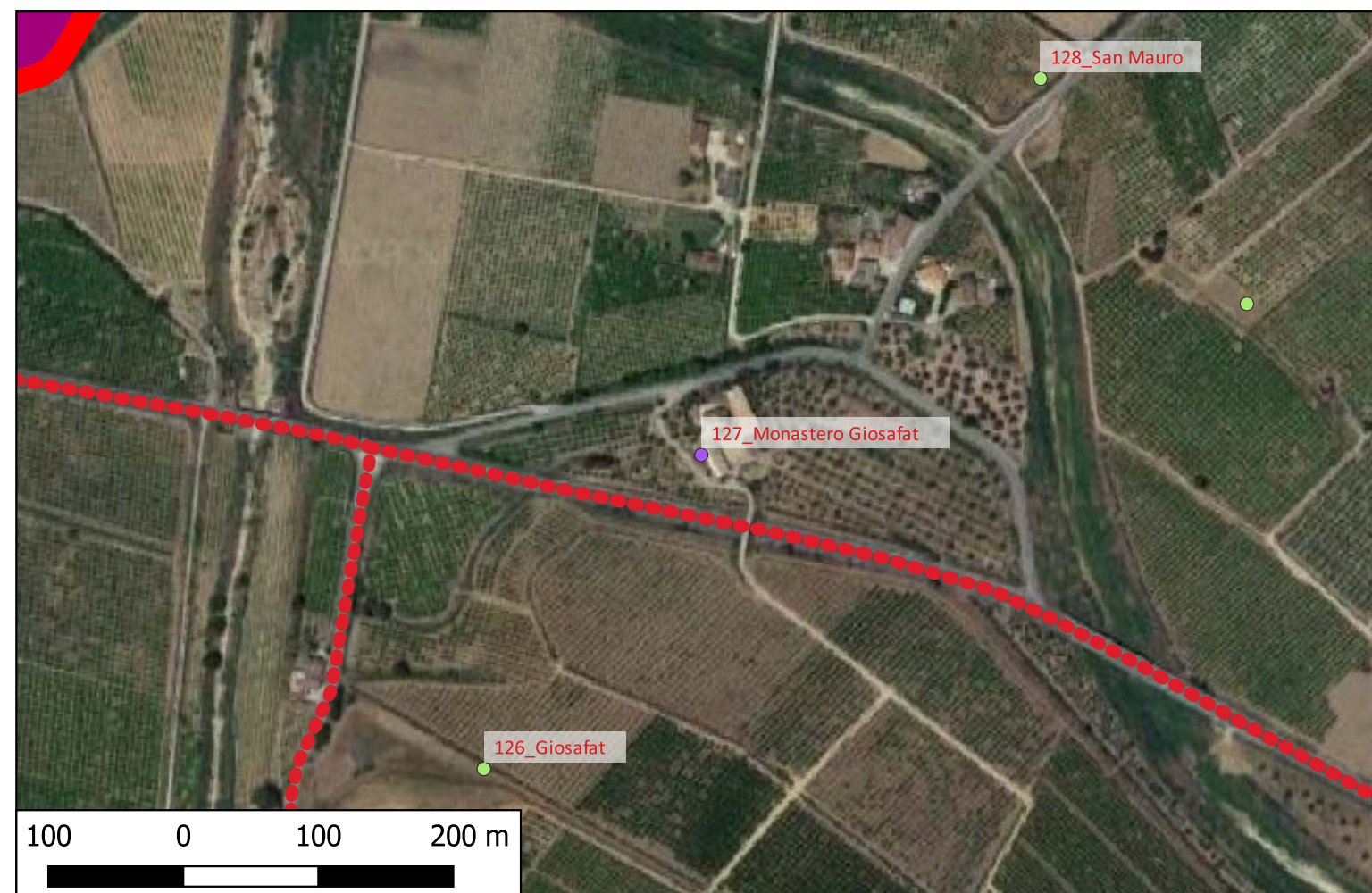
Potenziale: potenziale alto

Rischio relativo: rischio nullo

Il Casale incorpora un piccolo monastero di origine medievale. Nella parete S è murata una lapide marmorea corrosa di età romana (CIL X, 123)

Bibliografia Vendola 1939, nn. 2562, 2602;
Brutium 2, p. 18; Brutium 3, p. 15;
Frangipane 1939, 99;
De Rosis 1960, 143, p. 720

Dati Archivio:



Sito Sito_128 - 128_San Mauro (VPIA_SABAP-CS-2023_00300-ES_000008_Sito_128)

Legenda

PROGETTO

● Layout aerogeneratori

●●● Cavidotto

★ TORRI EOLICHE SAN COSMO

MOSI

▭ VINCOLI CASSANO

▭ VINCOLI SAN MAURO

MOSI_multipoint [82]

● area di materiale mobile [69]

● luogo con ritrovamento sporadico [0]

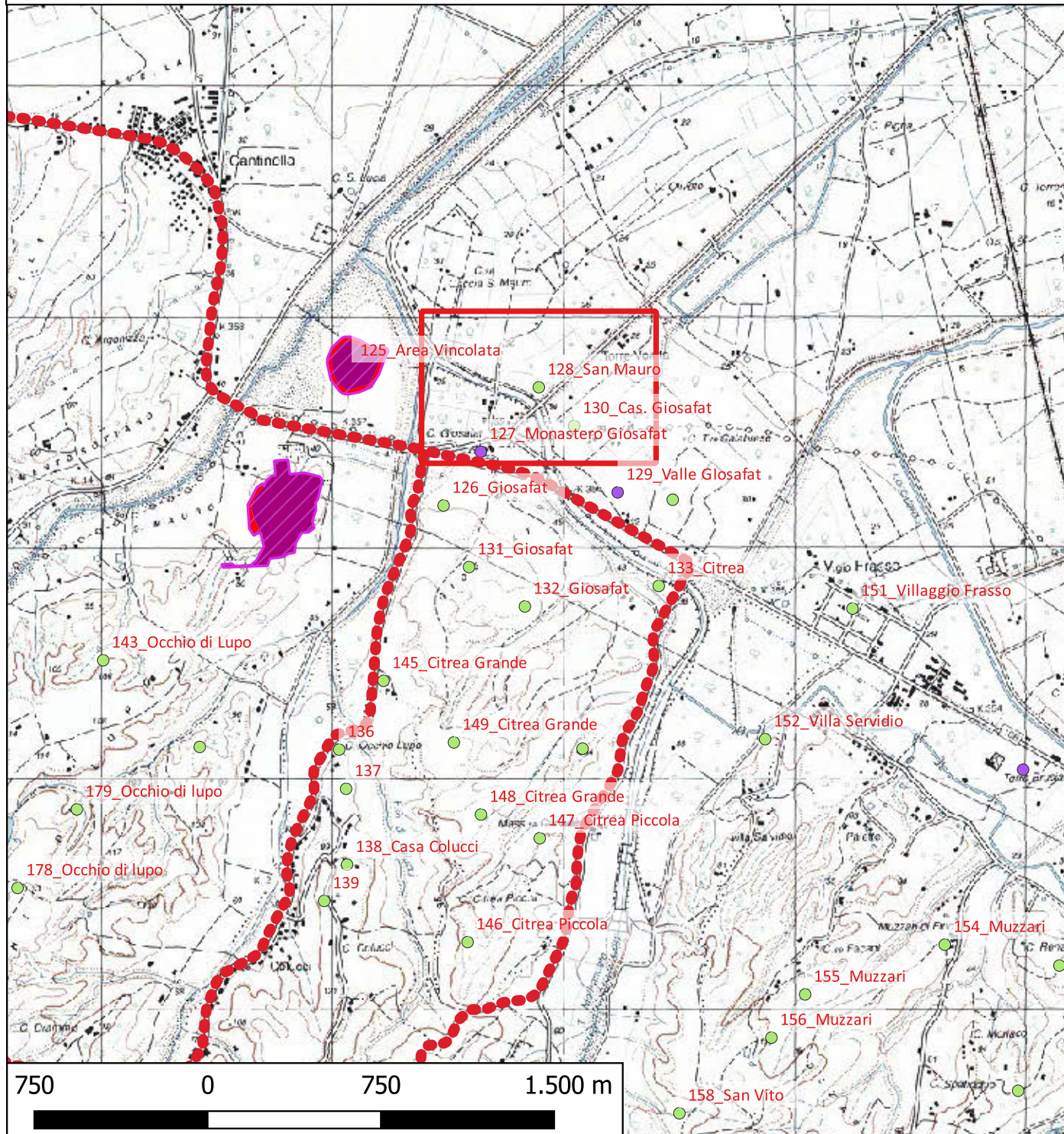
● struttura di fortificazione [0]

● [0]

— MOSI_multilinea [0]

▭ MOSI_multipolygon [0]

▭ MOPR [1]



Localizzazione: Corigliano-Rossano (CS) - San Mauro,

Definizione e cronologia: area di materiale mobile, {area di frammenti fittili}. {Età Romana}, Genericamente età romana

Modalità di individuazione: {dati bibliografici}

Distanza dall'opera in progetto: circa metri >1000


Potenziale: potenziale alto

Rischio relativo: rischio nullo

Frammenti fittili di epoca romana 150 m a N di Cas. Giosafat

Bibliografia Candido, Carta;
De Rossi 1969, 143, n. 718.

Dati Archivio:



Sito Sito_129 - 129_Valle Glosafat (VPIA_SABAP-CS-2023_00300-ES_000008_Sito_129)

Legenda

PROGETTO

● Layout aerogeneratori

●●● Cavidotto

★ TORRI EOLICHE SAN COSMO

MOSI

▭ VINCOLI CASSANO

▭ VINCOLO SAN MAURO

MOSI_multipoint [82]

● area di materiale mobile [69]

● luogo con ritrovamento sporadico [0]

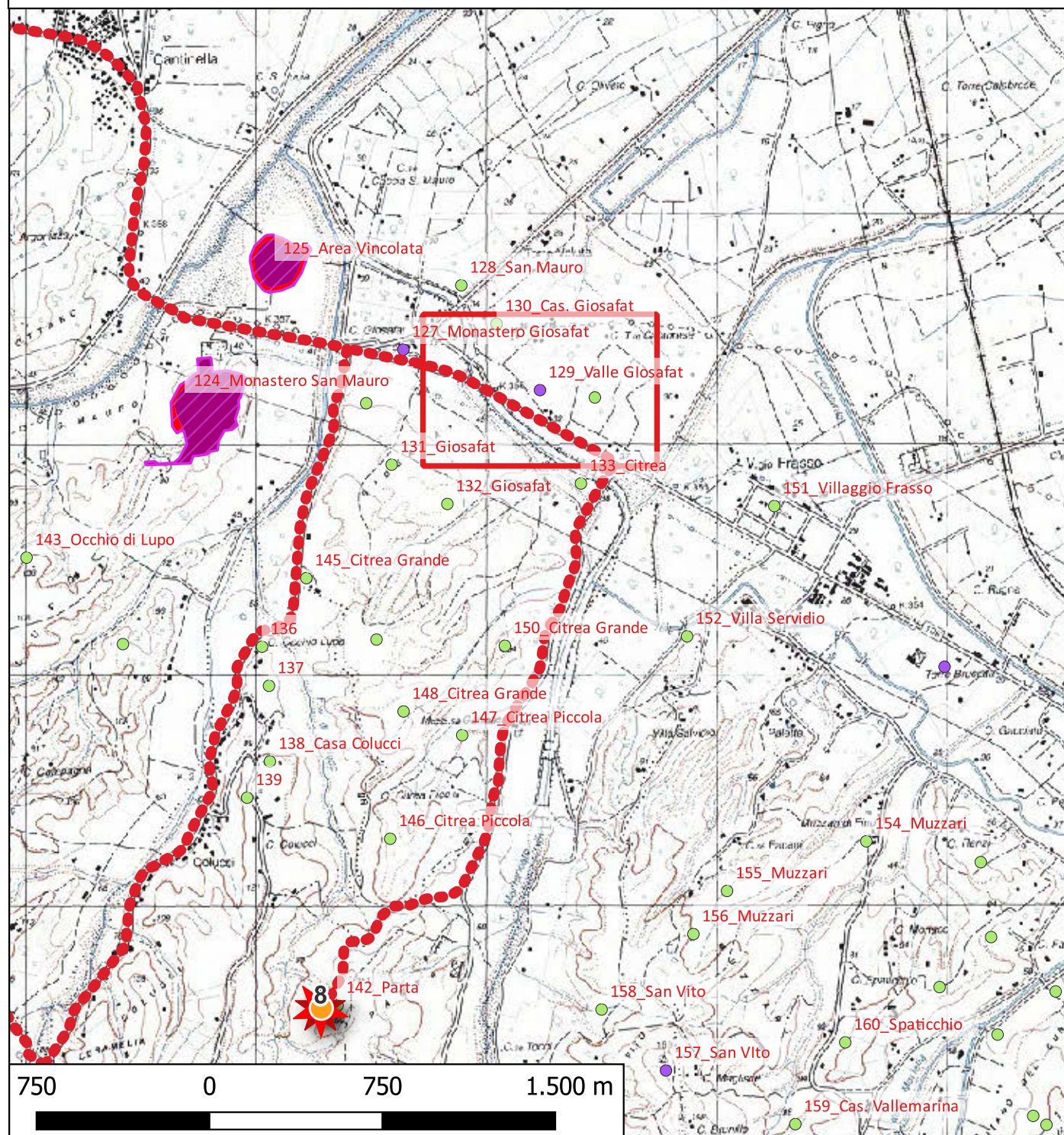
● struttura di fortificazione [0]

● [0]

— MOSI_multilinea [0]

▭ MOSI_multipolygon [0]

▭ MOPR [1]



Localizzazione: Corigliano-Rossano (CS) - Valle Glosafat,

Definizione e cronologia: area ad uso funerario, {necropoli}. {Età Romana},

Modalità di individuazione: {dati bibliografici}

Distanza dall'opera in progetto: circa metri >1000

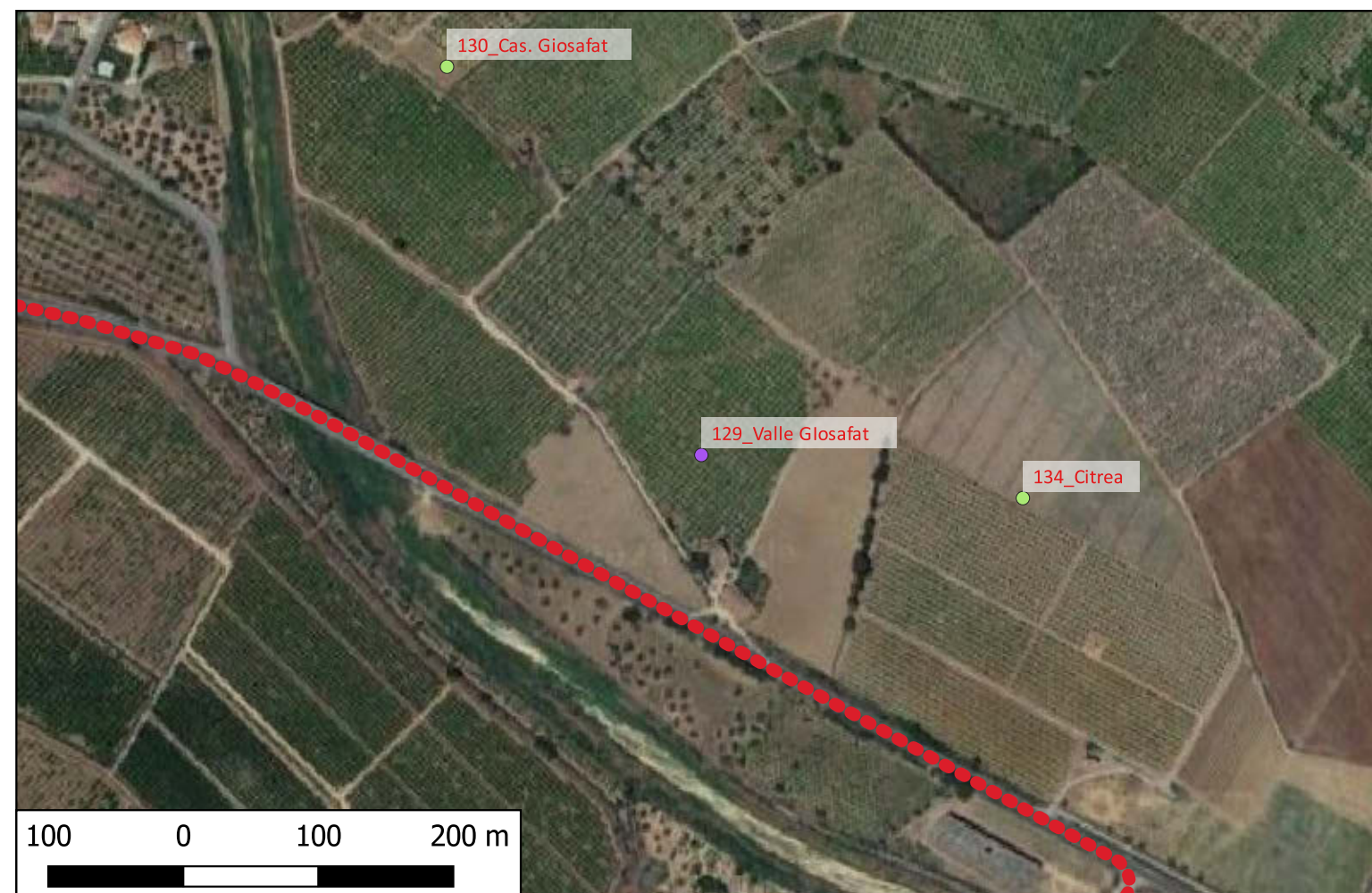
Potenziale: potenziale alto

Rischio relativo: rischio nullo

Piccola necropoli scoperta negli scavi del 1879 dal Cavallari a circa 150 m a NO del Cas. Citrea.

Bibliografia Cavallari 1879, 51, Tav. V;
De Rossi 1969, 144, n. 741.

Dati Archivio:



Sito Sito_130 - 130_Cas. Giosafat (VPIA_SABAP-CS-2023_00300-ES_000008_Sito_130)

Legenda

PROGETTO

● Layout aerogeneratori

●●● Cavidotto

★ TORRI EOLICHE SAN COSMO

MOSI

▭ VINCOLI CASSANO

VINCOLI SAN MAURO

MOSI_multipoint [82]

● area di materiale mobile [69]

● luogo con ritrovamento sporadico [0]

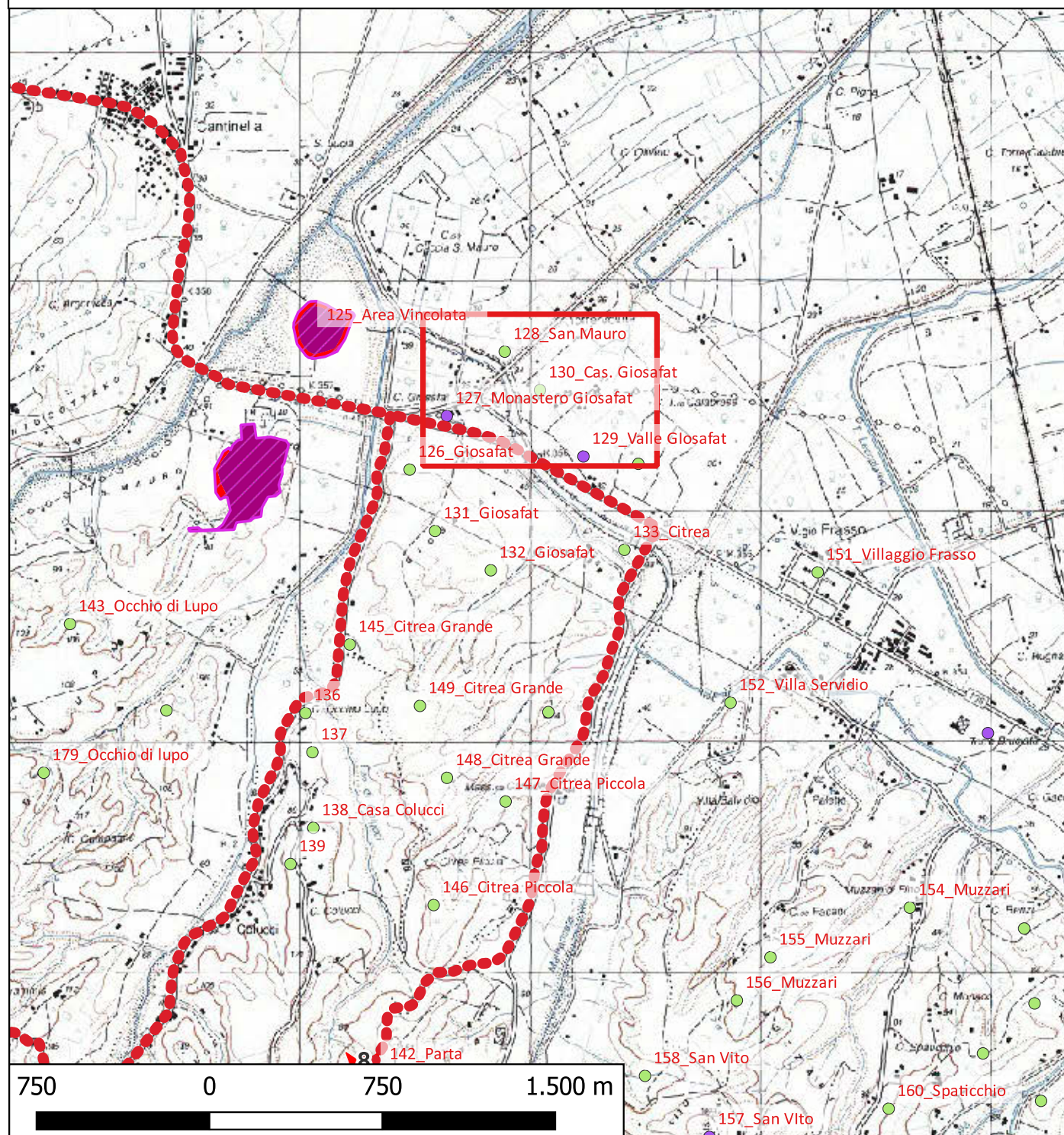
● struttura di fortificazione [0]

● [0]

— MOSI_multilinea [0]

▭ MOSI_multipolygon [0]

▭ MOPR [1]



Localizzazione: Corigliano-Rossano (CS) - Cas. Giosafat,

Definizione e cronologia: area di materiale mobile, {area di frammenti fittili}. {Età Romana}, Genericamente età romana

Modalità di individuazione: {dati bibliografici}

Distanza dall'opera in progetto: circa metri >1000

Potenziale: potenziale alto

Rischio relativo: rischio nullo

Frammenti fittili di epoca romana 150 m a NE di Cas. Giosafat

Bibliografia Candido, Carta;
De Rossi 1969, 143, n. 719.

Dati Archivio:

