

PROPONENTE:

AEI Wind Project VII S.r.l.

Sede in:

Via Savoia n.78 - 00198 Roma (RM)

PEC: aeiwind-settima@legalmail.it

AEI WIND
PROJECT VII S.R.L.

P.I. 16805311004
Via Savoia 78
00198 Roma



PROVINCIA DI
NUORO



COMUNE DI
NUORO



COMUNE DI
ORANI



COMUNE DI
ORGOSOLO



REGIONE SARDEGNA

OGGETTO:

PROGETTO DEFINITIVO DI UN IMPIANTO EOLICO COMPOSTO DA 10 AEROGENERATORI CON POTENZA COMPLESSIVA DI 66 MW, DENOMINATO "CE NUORO SUD", NEI COMUNI DI ORANI (NU), ORGOSOLO (NU) E NUORO (NU) E OPERE CONNESSE NEI COMUNI DI ORANI (NU), ORGOSOLO (NU) E NUORO (NU)

NOME ELABORATO:

CARTA DEL POTENZIALE ARCHEOLOGICO


PROGETTO SVILUPPATO DA:

AGREENPOWER s.r.l.

Sede legale: Via Serra, 44

09038 Serramanna (SU) - ITALIA

Email: info@agreenpower.it



agreenpower s.r.l.

GRUPPO DI LAVORO:

Ing. Simone Abis
Dott. Ing. Fabio Sirigu
Dott. Ing. Daniele Cabiddu
Arch. Roberta Sanna
Dott. Gianluca Fadda

COLLABORATORI:

BIA Srl
Geologika Srls
Dott. Nat. Maurizio Medda
Dott. Nat. Francesco Mascia
Dott. Agronomo Vincenzo Sechi
Dott.ssa Archeologa Manuela Simbula
Ing. Federico Miscali
Ing. Luigi Cuccu
Ing. Vincenzo Carboni
Ing. Nicola Sollai

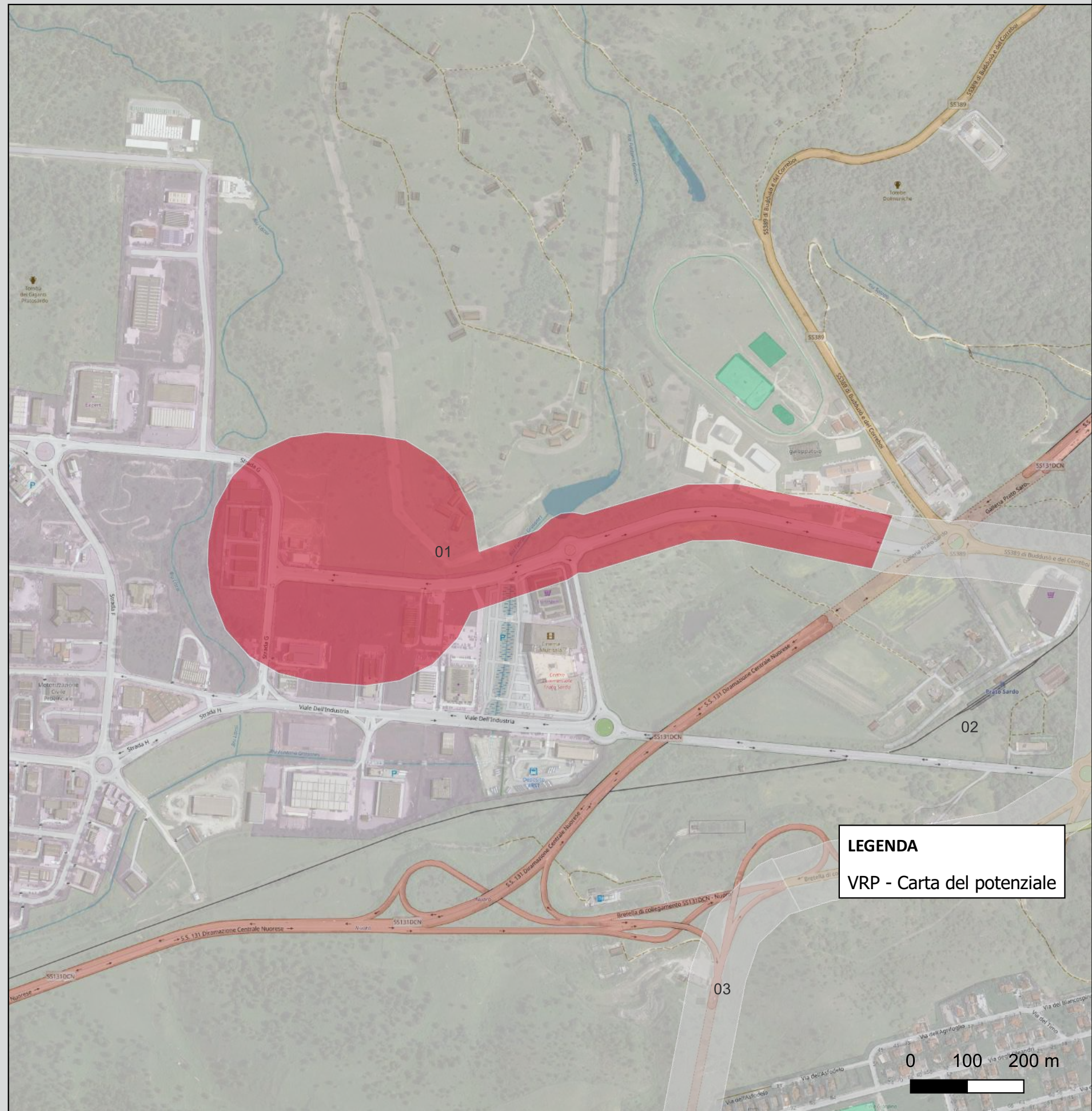
TIMBRO E FIRMA:

SCALA:	CODICE ELABORATO	TIPOLOGIA	FASE PROGETTUALE			
-	ELB.AR.01	IMPIANTO EOLICO	DEFINITIVO			
FORMATO:						
-						
3						
2						
1						
0	Prima emissione	Gennaio 2024	M.Simbula	Agreenpower	Agreenpower	
REV.	DESCRIZIONE	DATA	REDATTO	CONTROLLATO	APPROVATO	

CARTA DEL POTENZIALE - SABAP-SS_2023_00329.MS_000003 - area 01

potenziale alto - affidabilità buona

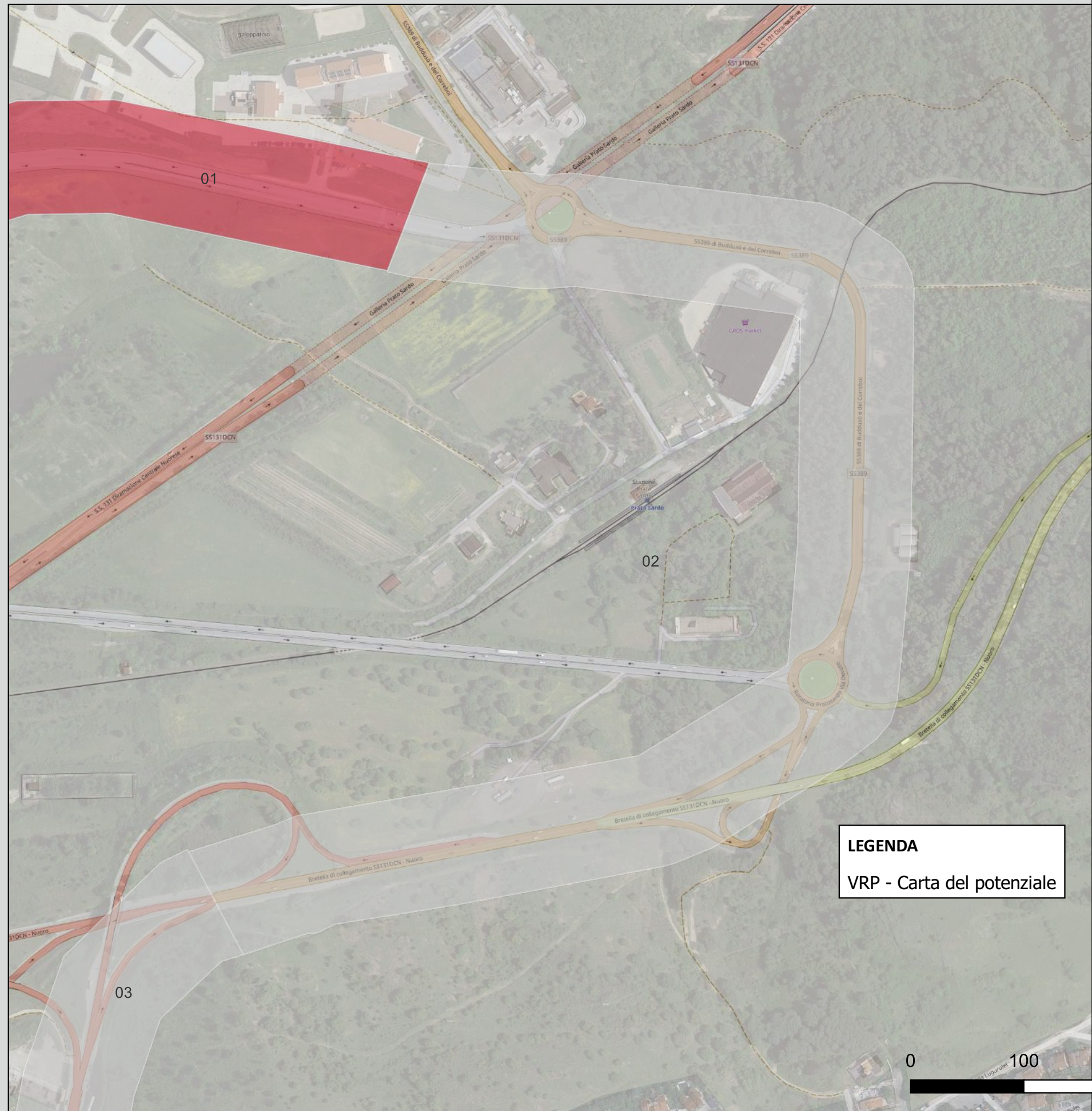
Aree per le quali è documentata una frequentazione antropica antica



CARTA DEL POTENZIALE - SABAP-SS_2023_00329.MS_000003 - area 02

potenziale non valutabile - affidabilità buona

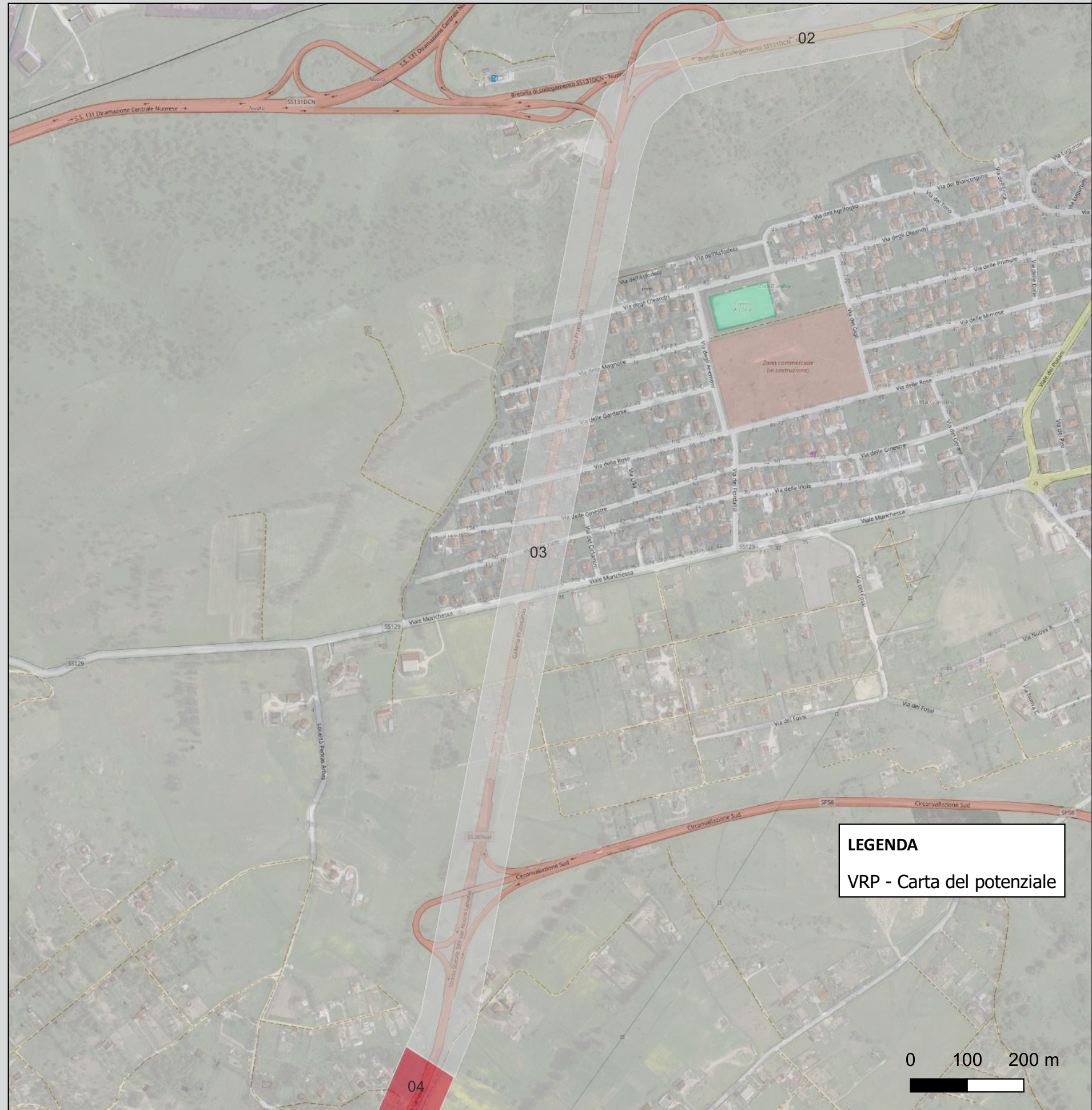
Aree per le quali non è documentata alcuna frequentazione antropica antica e con scarsa o nulla visibilità al suolo.



CARTA DEL POTENZIALE - SABAP-SS_2023_00329.MS_000003 - area 03

potenziale non valutabile - affidabilità buona

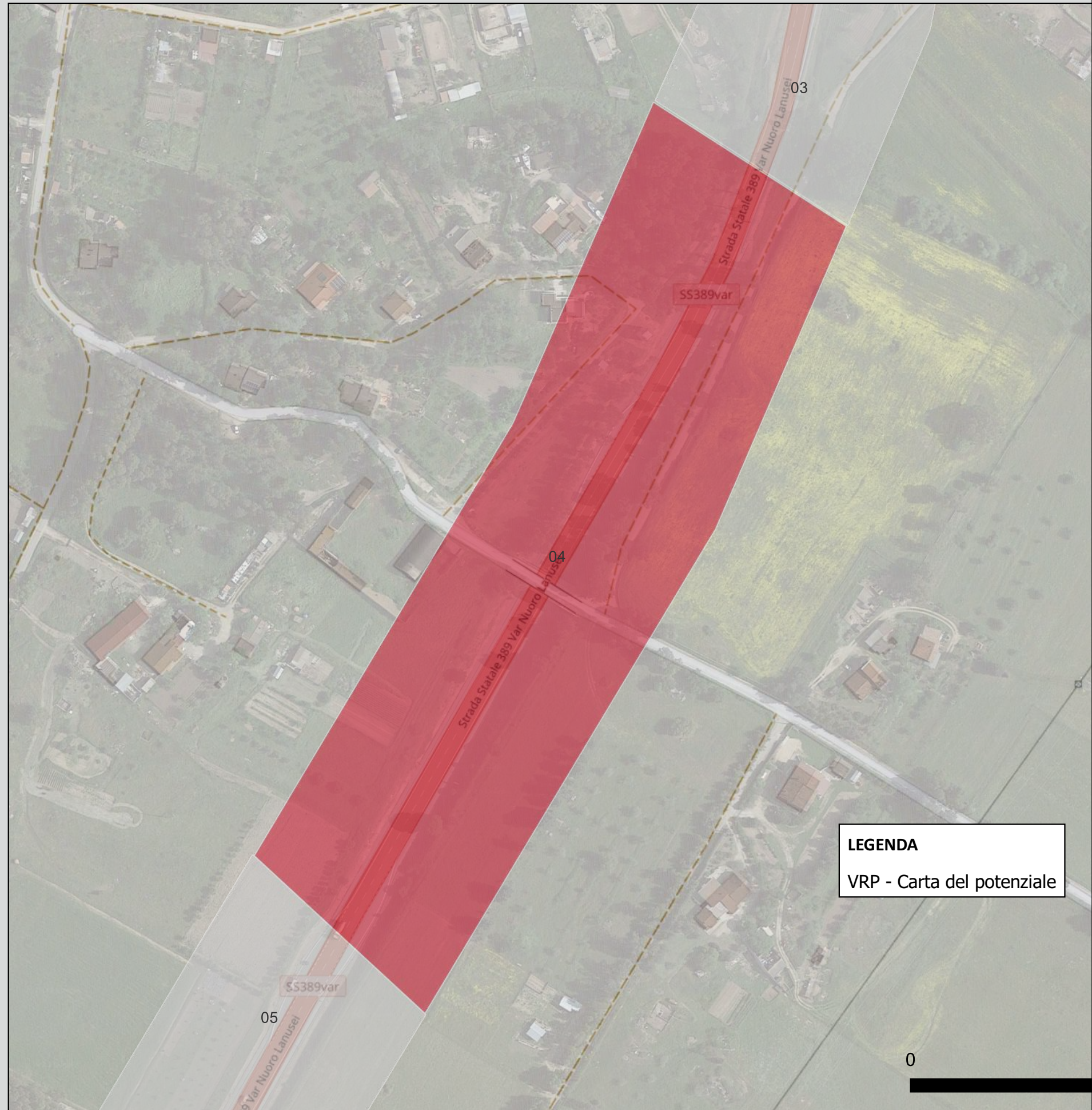
Aree per le quali non è documentata alcuna frequentazione antropica antica e con scarsa o nulla visibilità al suolo.



CARTA DEL POTENZIALE - SABAP-SS_2023_00329.MS_000003 - area 04

potenziale alto - affidabilità buona

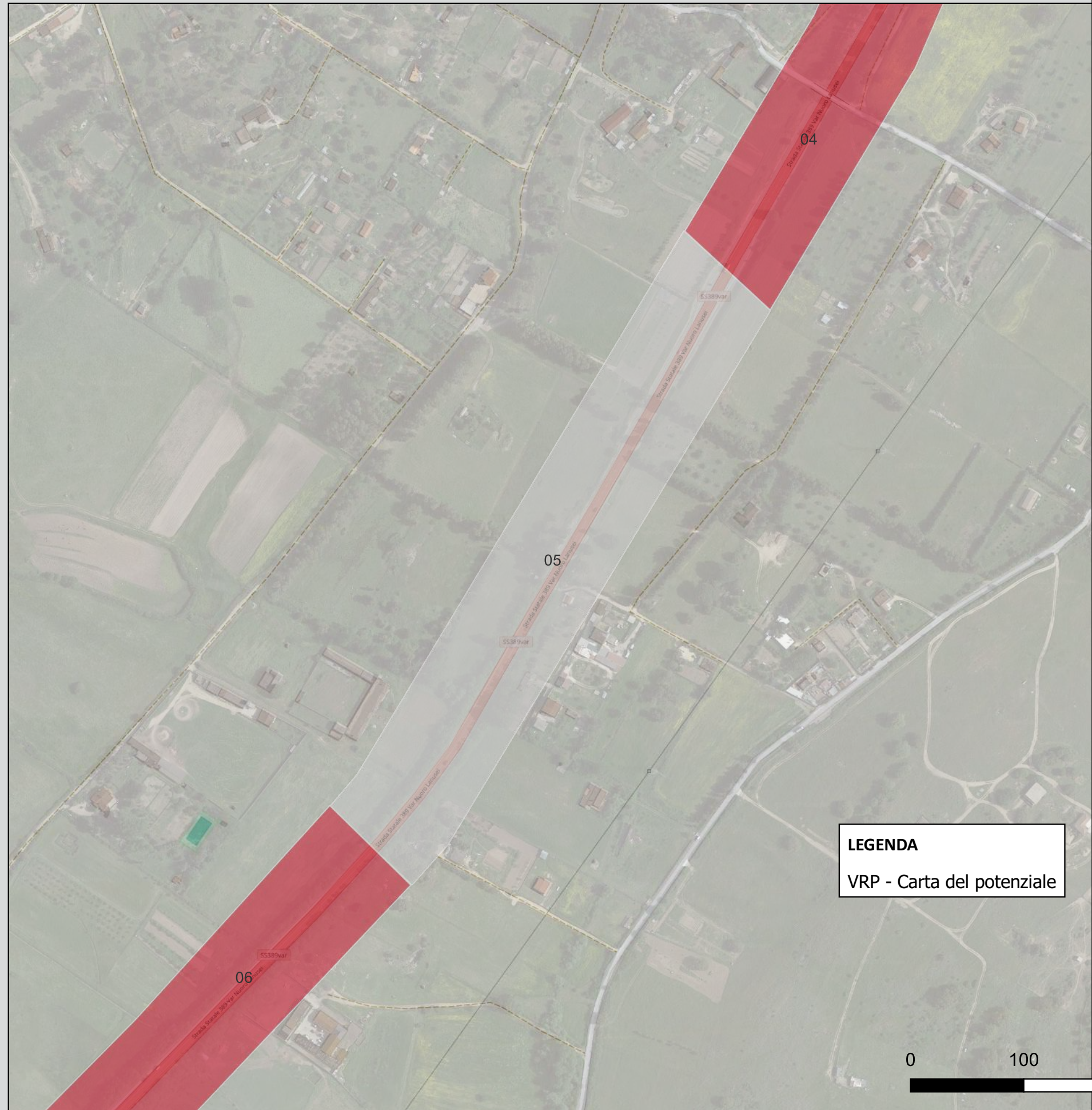
Aree per le quali è documentata una frequentazione antropica antica.



CARTA DEL POTENZIALE - SABAP-SS_2023_00329.MS_000003 - area 05

potenziale non valutabile - affidabilità buona

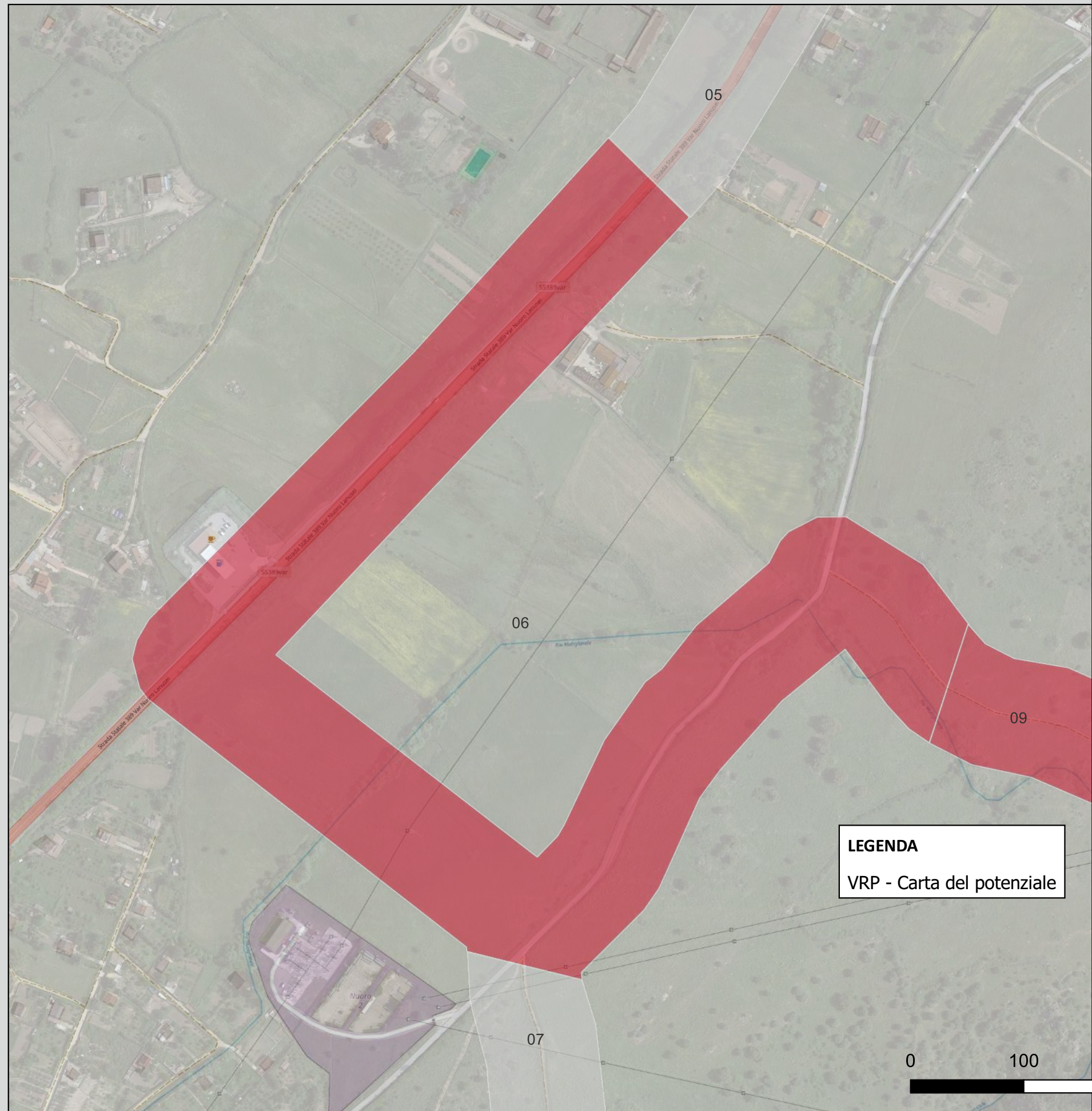
Aree per le quali non è documentata alcuna frequentazione antropica antica e con scarsa o nulla visibilità al suolo.



CARTA DEL POTENZIALE - SABAP-SS_2023_00329.MS_000003 - area 06

potenziale alto - affidabilità buona

Aree per le quali è documentata una frequentazione antropica antica.



CARTA DEL POTENZIALE - SABAP-SS_2023_00329.MS_000003 - area 07

potenziale non valutabile - affidabilità buona

Aree per le quali non è documentata alcuna frequentazione antropica antica e con scarsa o nulla visibilità al suolo.



CARTA DEL POTENZIALE - SABAP-SS_2023_00329.MS_000003 - area 08

potenziale alto - affidabilità buona

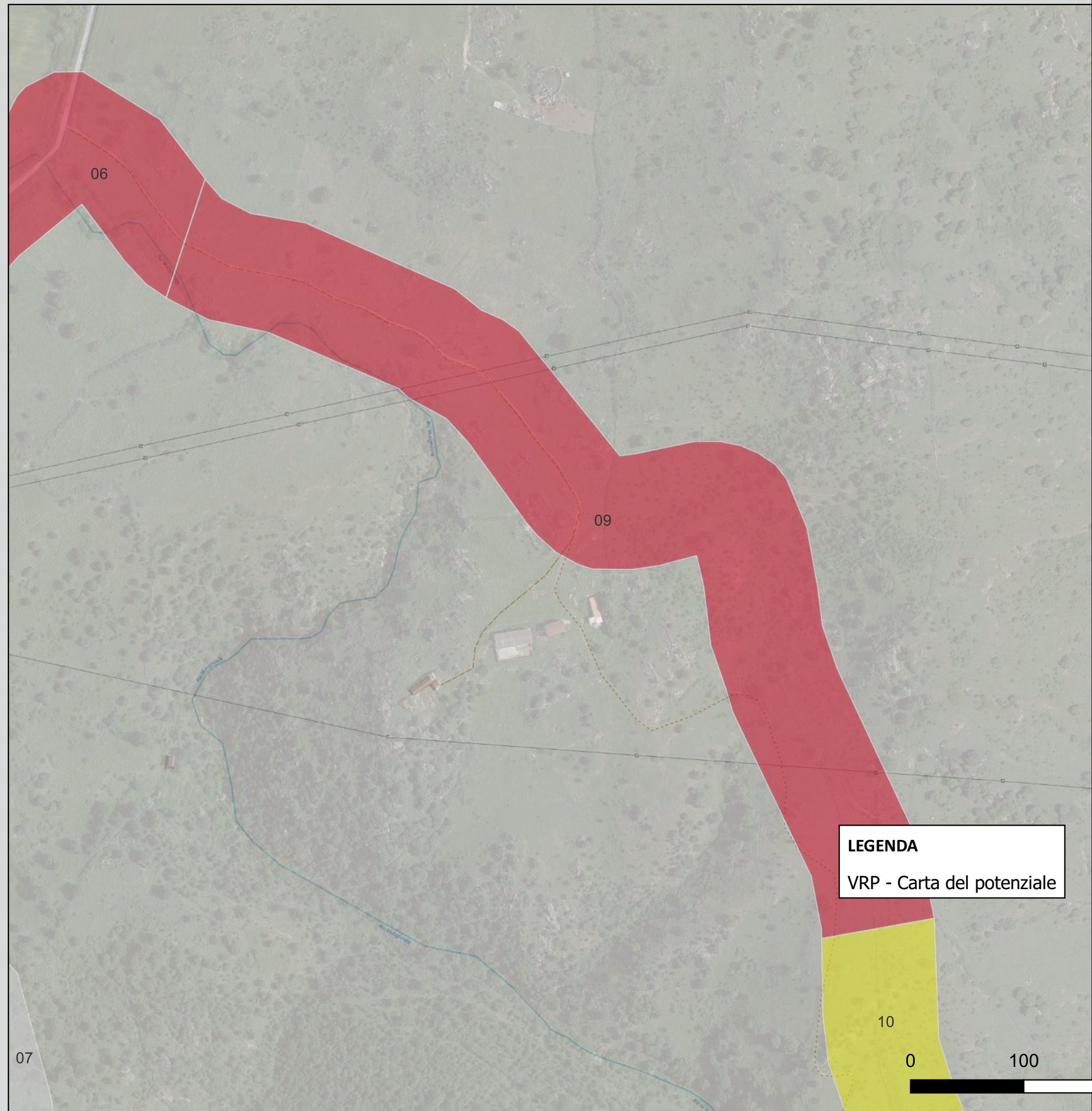
Aree per le quali è documentata una frequentazione antropica antica.



CARTA DEL POTENZIALE - SABAP-SS_2023_00329.MS_000003 - area 09

potenziale alto - affidabilità buona

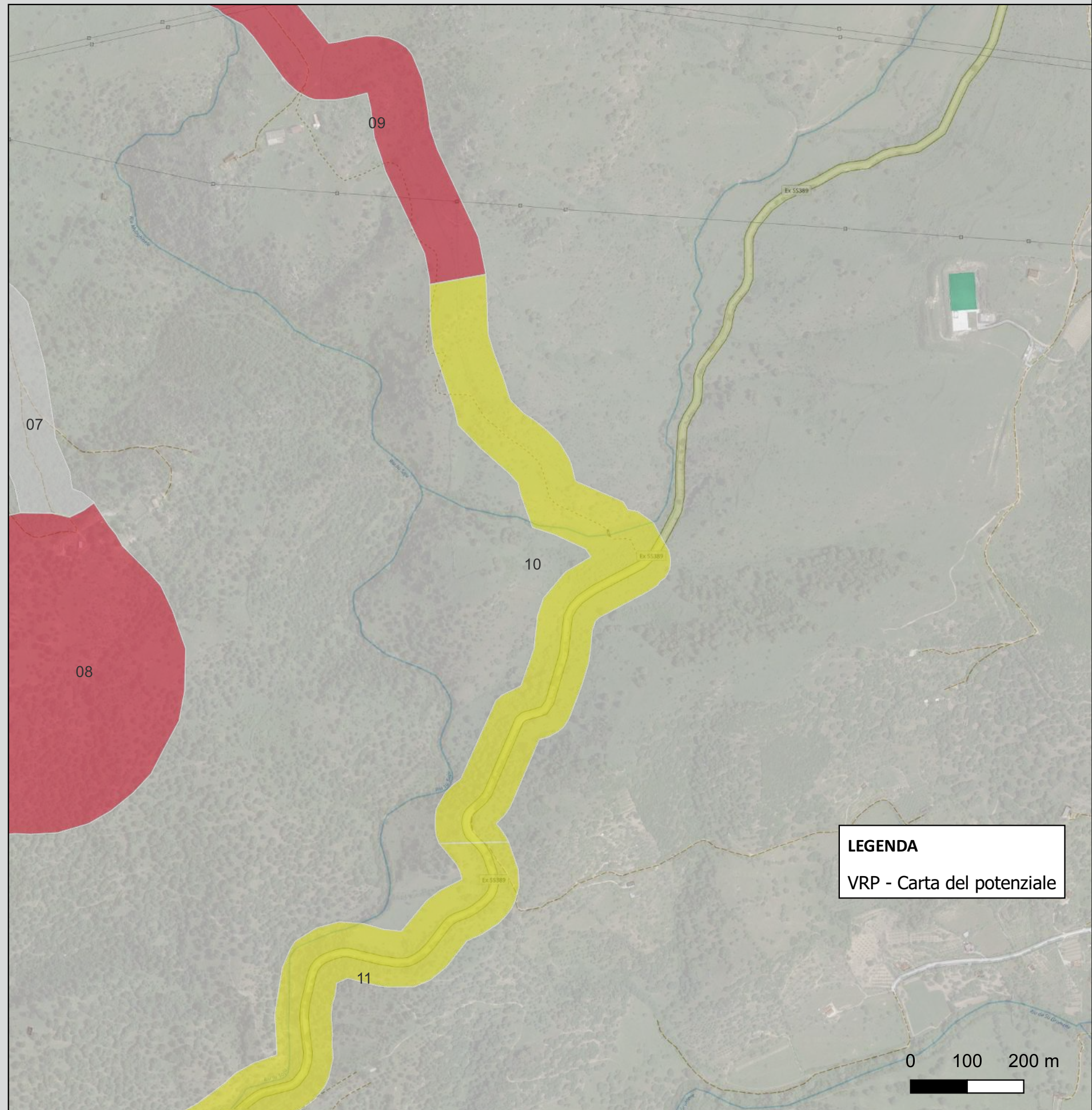
Aree per le quali è documentata una frequentazione antropica antica .



CARTA DEL POTENZIALE - SABAP-SS_2023_00329.MS_000003 - area 10

potenziale basso - affidabilità buona

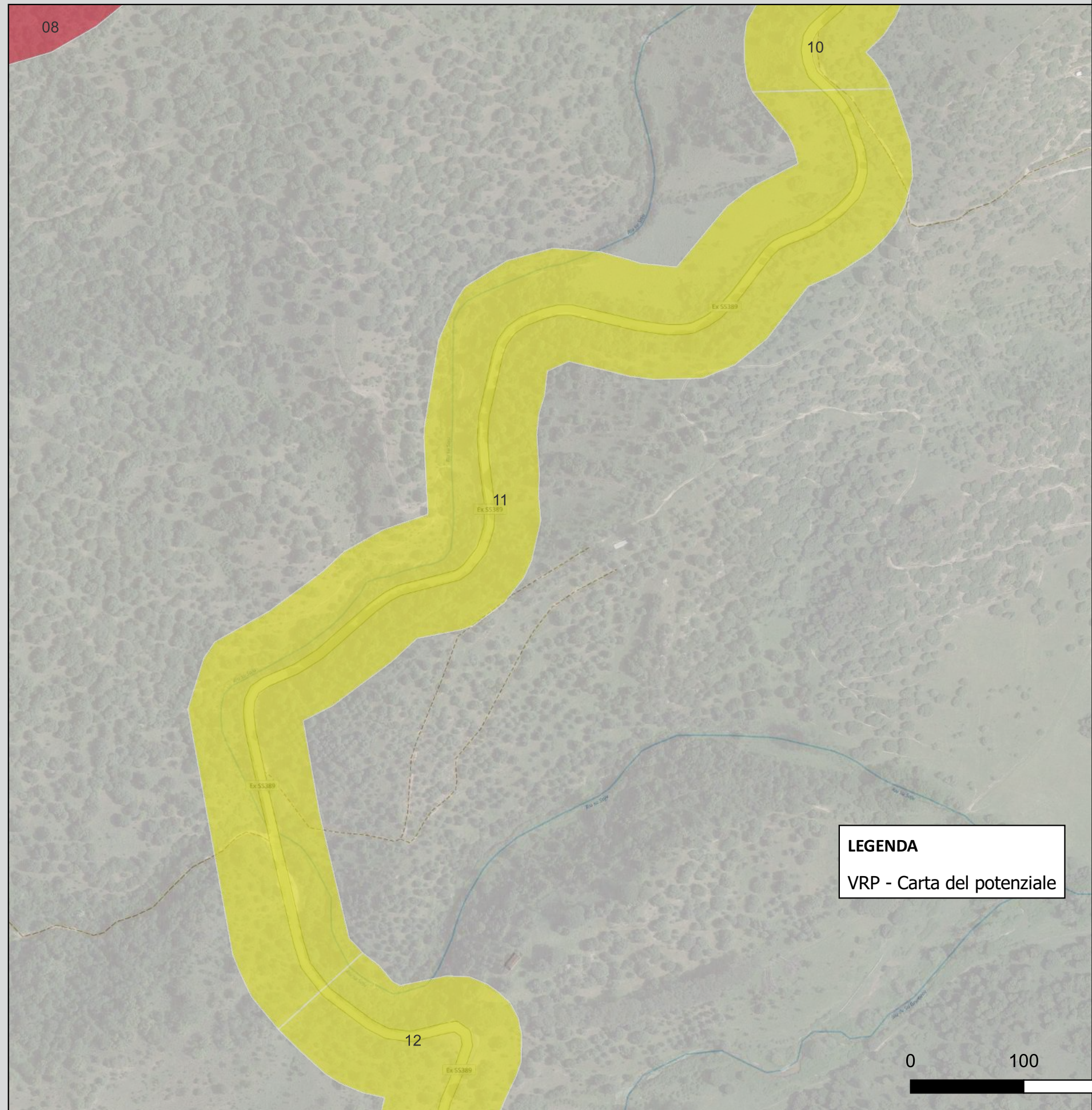
Aree per le quali non è documentata alcuna frequentazione antropica antica e le trasformazioni naturali e/o antropiche sembrano agire sugli strati geologici alluvionali.



CARTA DEL POTENZIALE - SABAP-SS_2023_00329.MS_000003 - area 11

potenziale basso - affidabilità buona

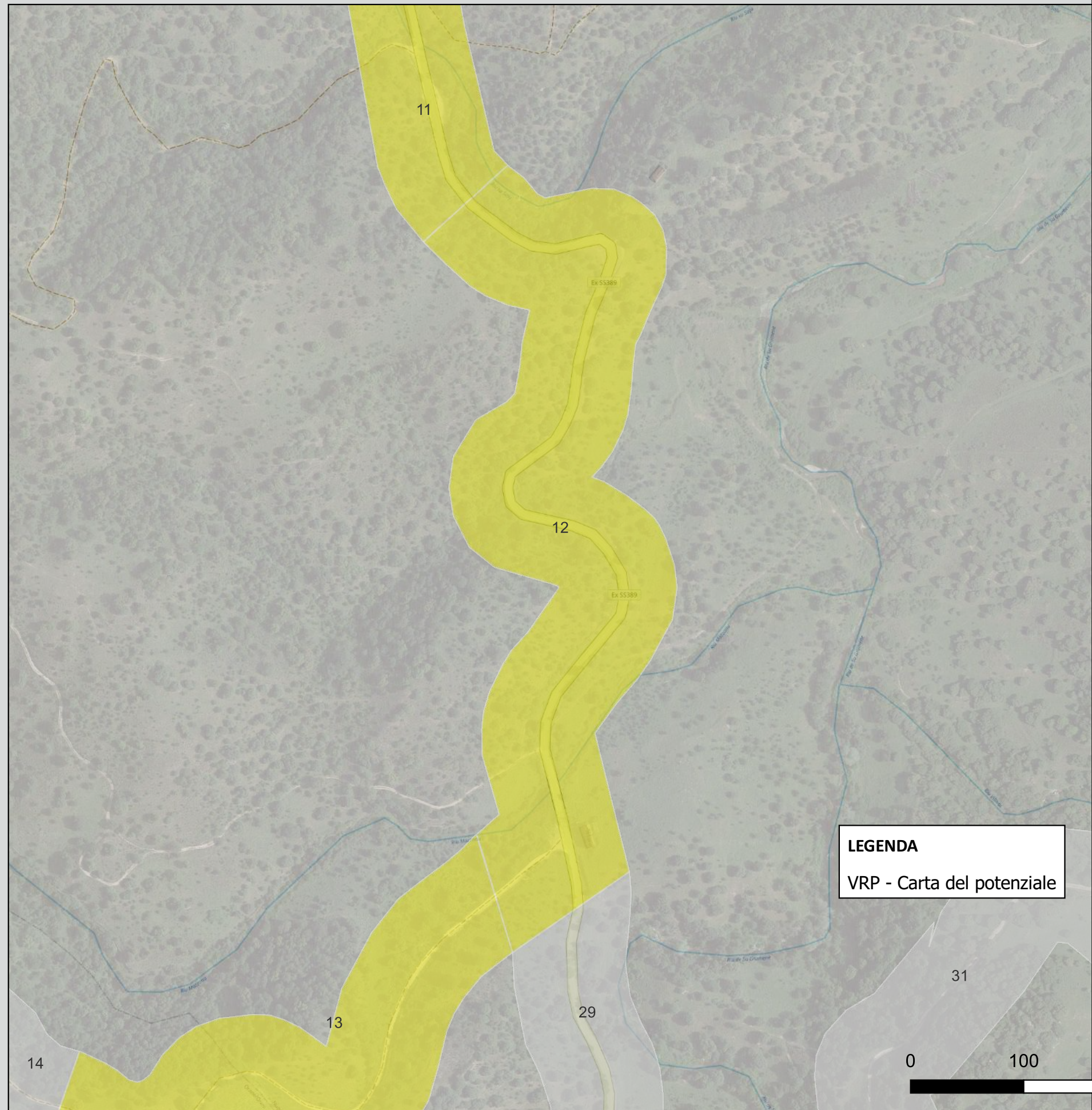
Note Come previsto dall'Allegato 1 della Circolare DGABAP n. 53/23.12.2022 si l'attribuisce un grado di rischio Basso alle: <>.



CARTA DEL POTENZIALE - SABAP-SS_2023_00329.MS_000003 - area 12

potenziale basso - affidabilità buona

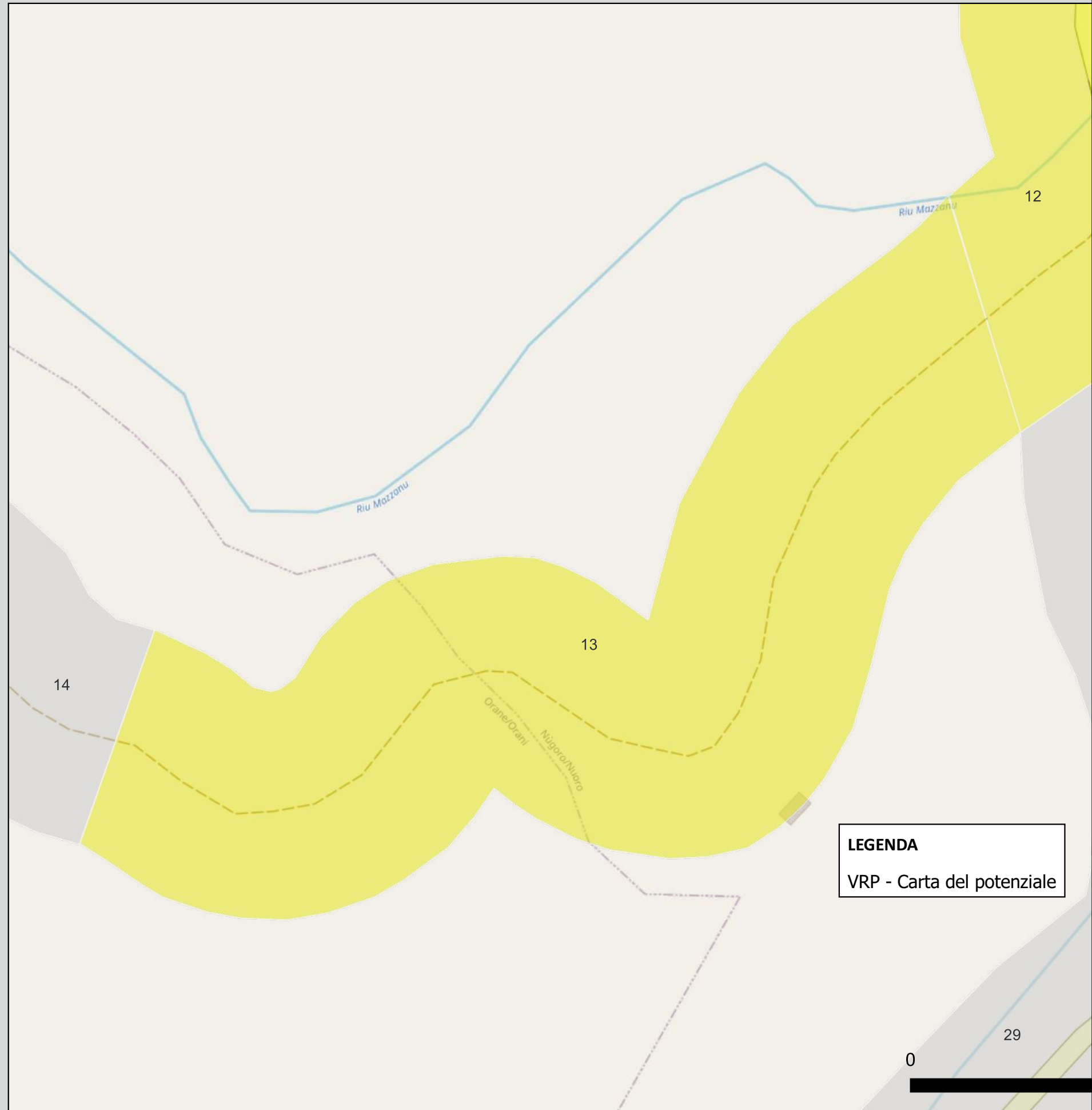
Aree per le quali non è documentata alcuna frequentazione antropica antica e le trasformazioni naturali e/o antropiche sembrano agire sugli strati geologici alluvionali.



CARTA DEL POTENZIALE - SABAP-SS_2023_00329.MS_000003 - area 13

potenziale basso - affidabilità buona

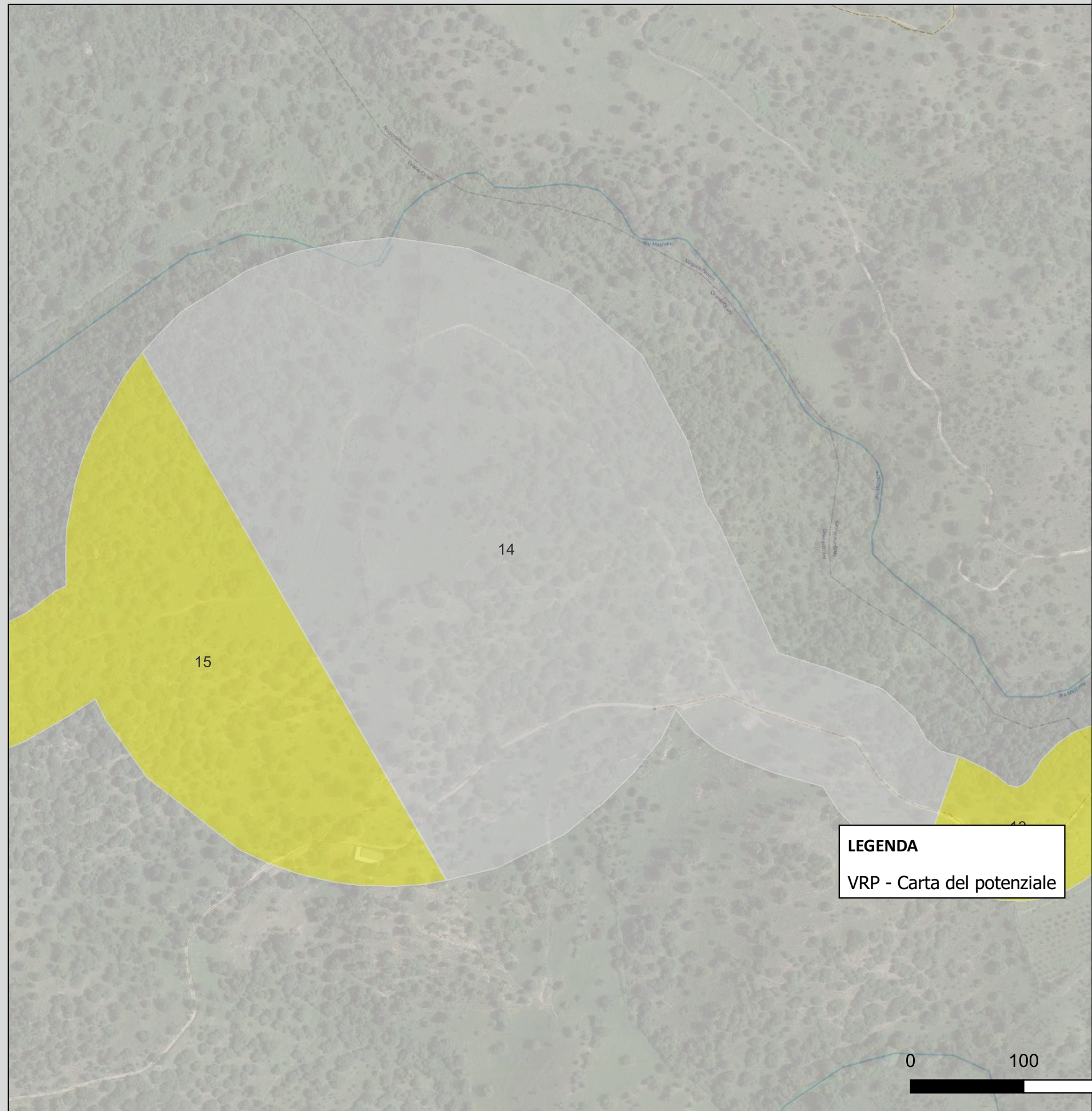
Aree per le quali non è documentata alcuna frequentazione antropica antica e le trasformazioni naturali e/o antropiche sembrano agire sugli strati geologici alluvionali.



CARTA DEL POTENZIALE - SABAP-SS_2023_00329.MS_000003 - area 14

potenziale non valutabile - affidabilità buona

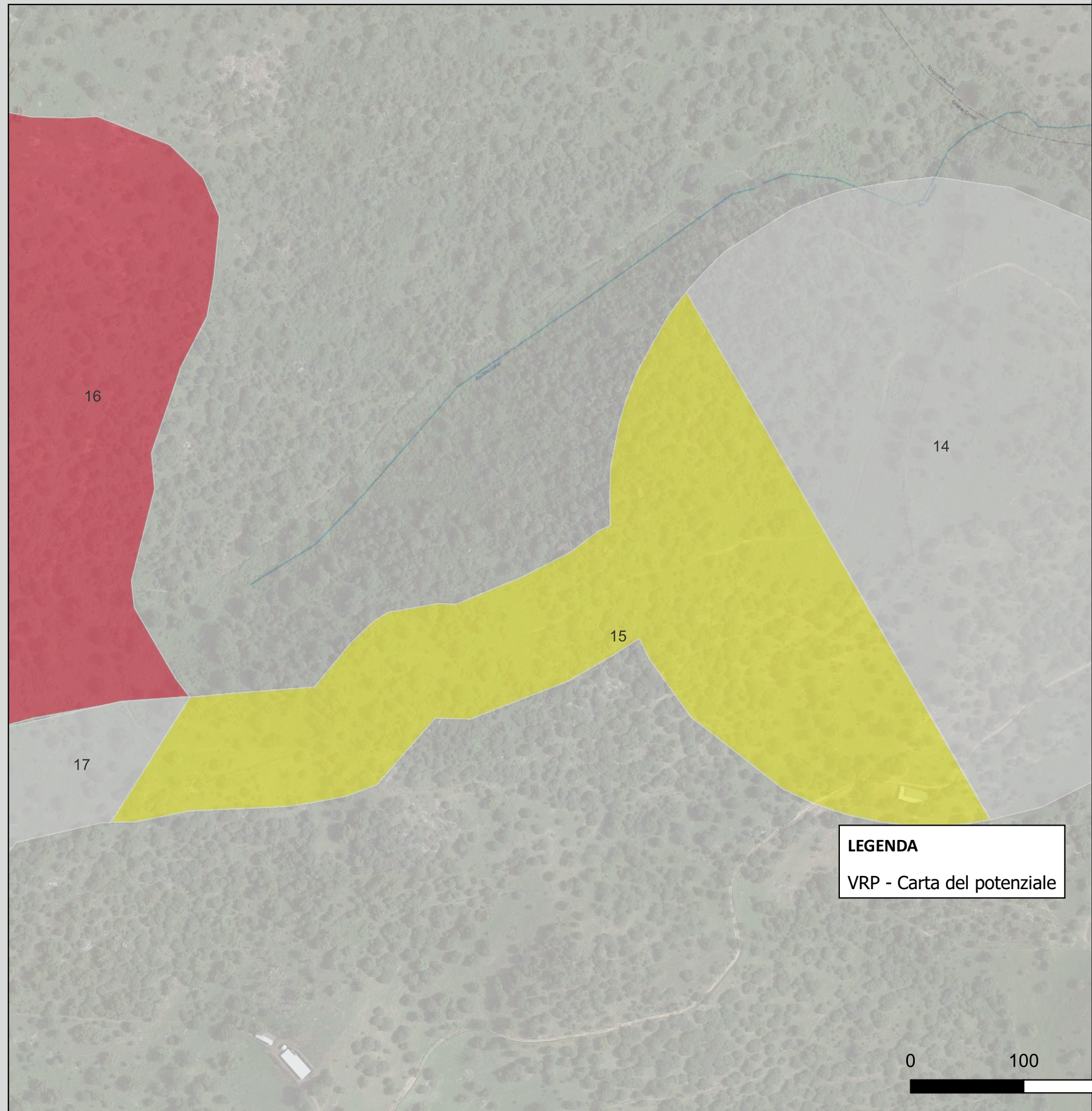
Aree per le quali non è documentata alcuna frequentazione antropica antica e con scarsa o nulla visibilità al suolo.



CARTA DEL POTENZIALE - SABAP-SS_2023_00329.MS_000003 - area 15

potenziale basso - affidabilità buona

Aree per le quali non è documentata alcuna frequentazione antropica antica e le trasformazioni naturali e/o antropiche sembrano agire sugli strati geologici alluvionali.



CARTA DEL POTENZIALE - SABAP-SS_2023_00329.MS_000003 - area 16

potenziale alto - affidabilità buona


Aree per le quali è documentata una frequentazione antropica antica.



CARTA DEL POTENZIALE - SABAP-SS_2023_00329.MS_000003 - area 17

potenziale non valutabile - affidabilità buona

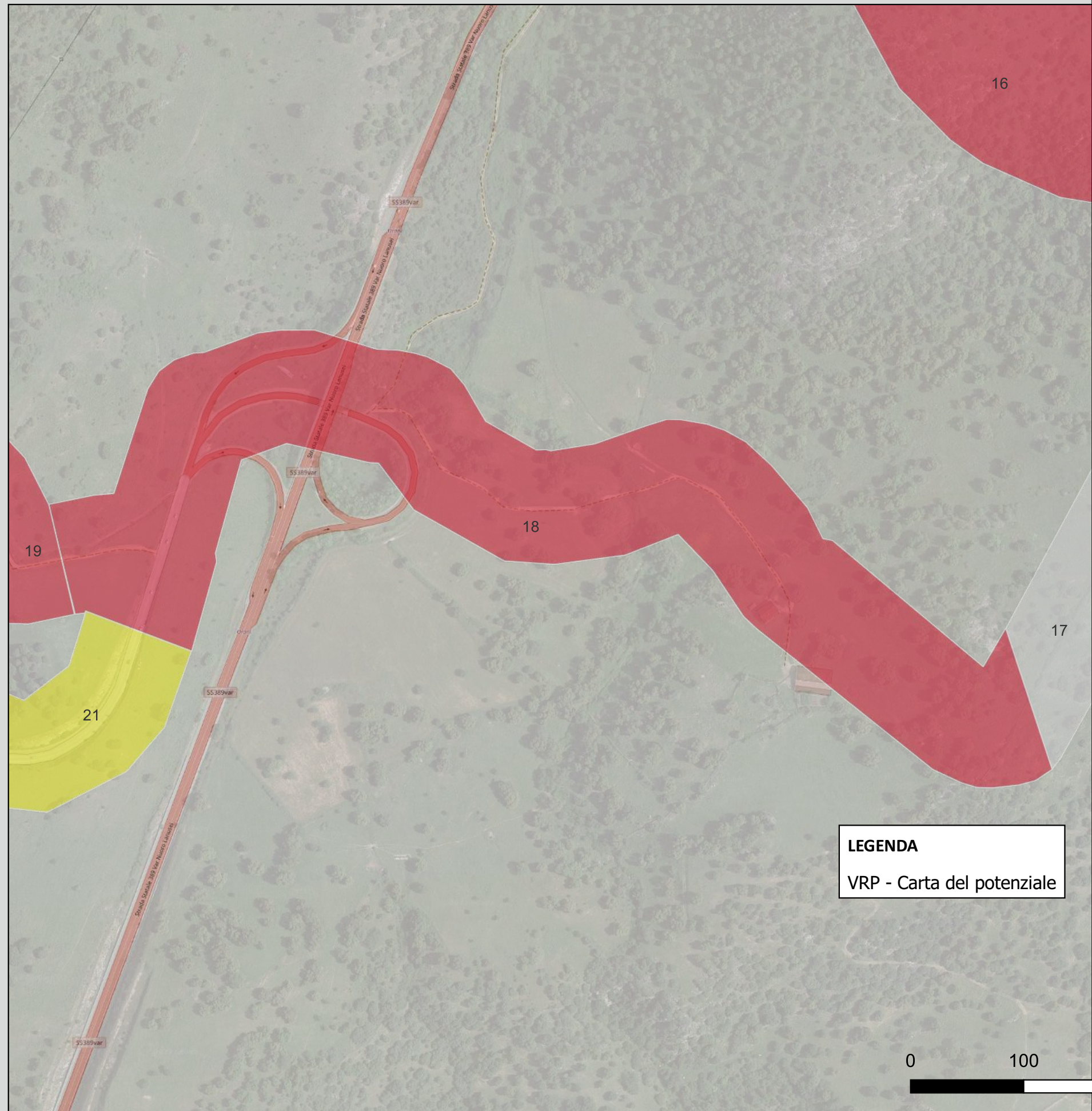
Aree per le quali non è documentata alcuna frequentazione antropica antica e con scarsa o nulla visibilità al suolo.



CARTA DEL POTENZIALE - SABAP-SS_2023_00329.MS_000003 - area 18

potenziale alto - affidabilità buona

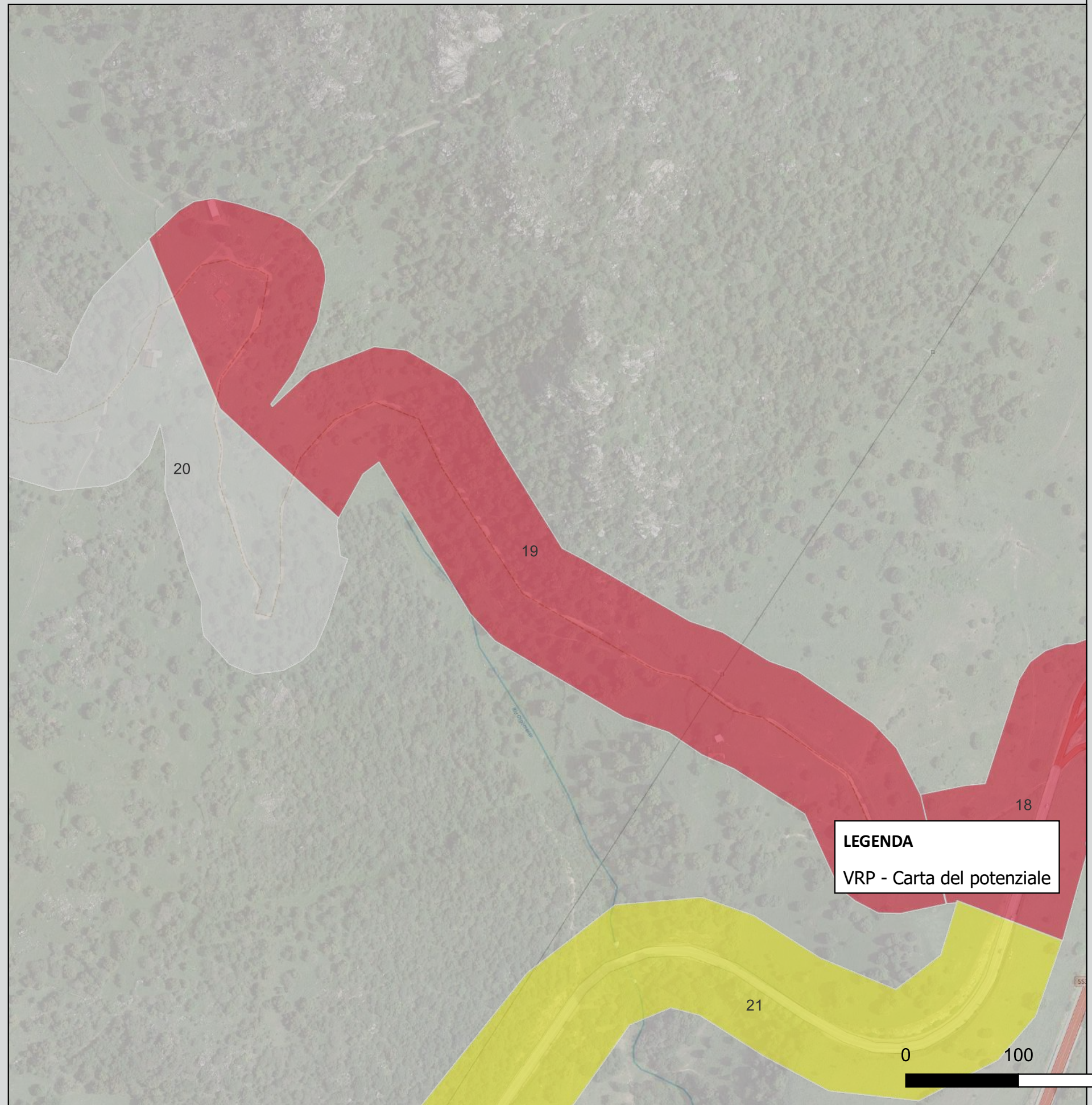
Aree per le quali è documentata una frequentazione antropica antica.



CARTA DEL POTENZIALE - SABAP-SS_2023_00329.MS_000003 - area 19

potenziale alto - affidabilità buona


Aree per le quali è documentata una frequentazione antropica antica.



CARTA DEL POTENZIALE - SABAP-SS_2023_00329.MS_000003 - area 20

potenziale non valutabile - affidabilità buona

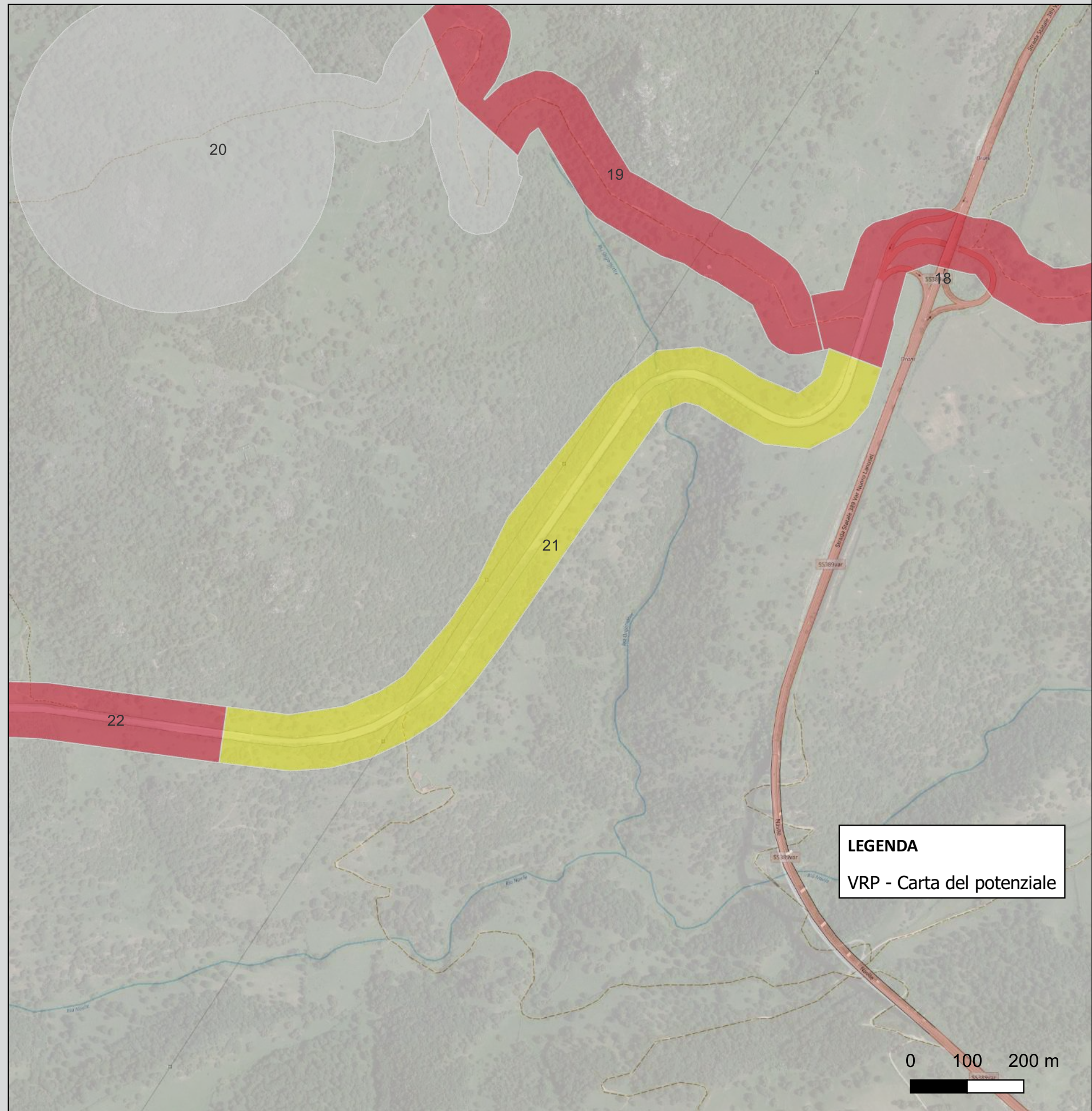
Aree per le quali non è documentata alcuna frequentazione antropica antica e con scarsa o nulla visibilità al suolo.



CARTA DEL POTENZIALE - SABAP-SS_2023_00329.MS_000003 - area 21

potenziale basso - affidabilità buona

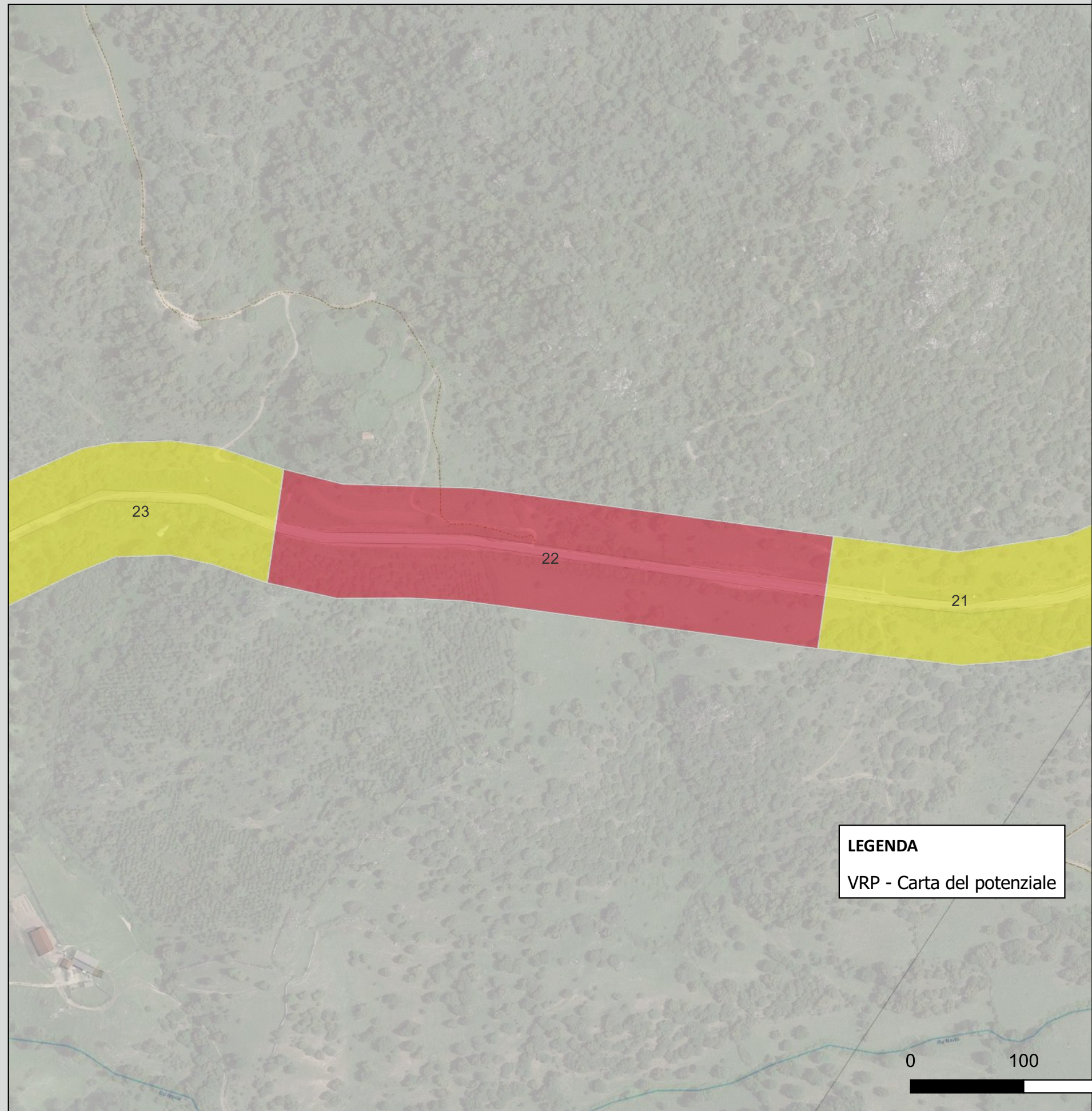
Aree per le quali non è documentata alcuna frequentazione antropica antica e le trasformazioni naturali e/o antropiche sembrano agire sugli strati geologici alluvionali.



CARTA DEL POTENZIALE - SABAP-SS_2023_00329.MS_000003 - area 22

potenziale alto - affidabilità buona

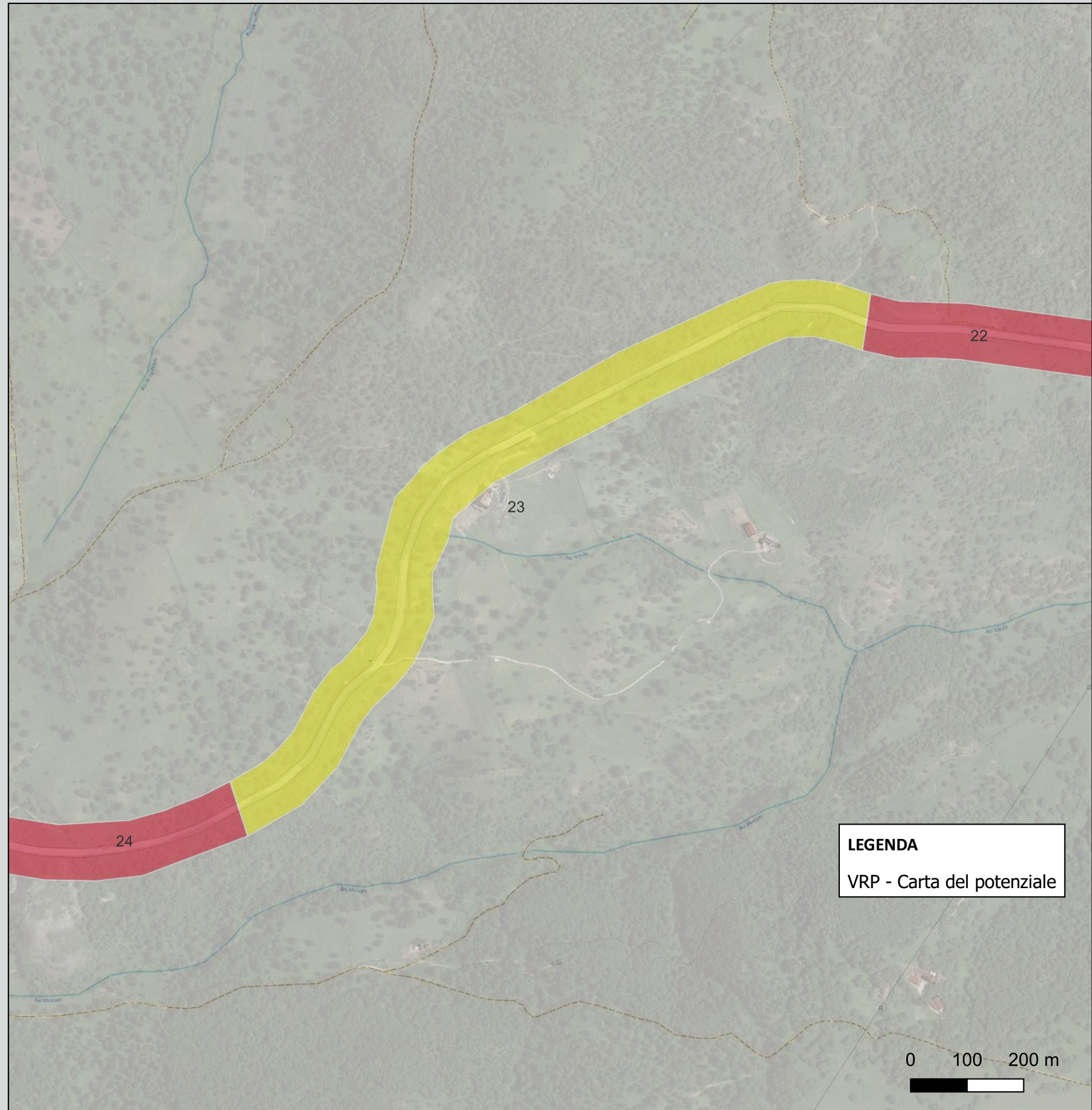
Aree per le quali è documentata una frequentazione antropica antica.



CARTA DEL POTENZIALE - SABAP-SS_2023_00329.MS_000003 - area 23

potenziale basso - affidabilità buona

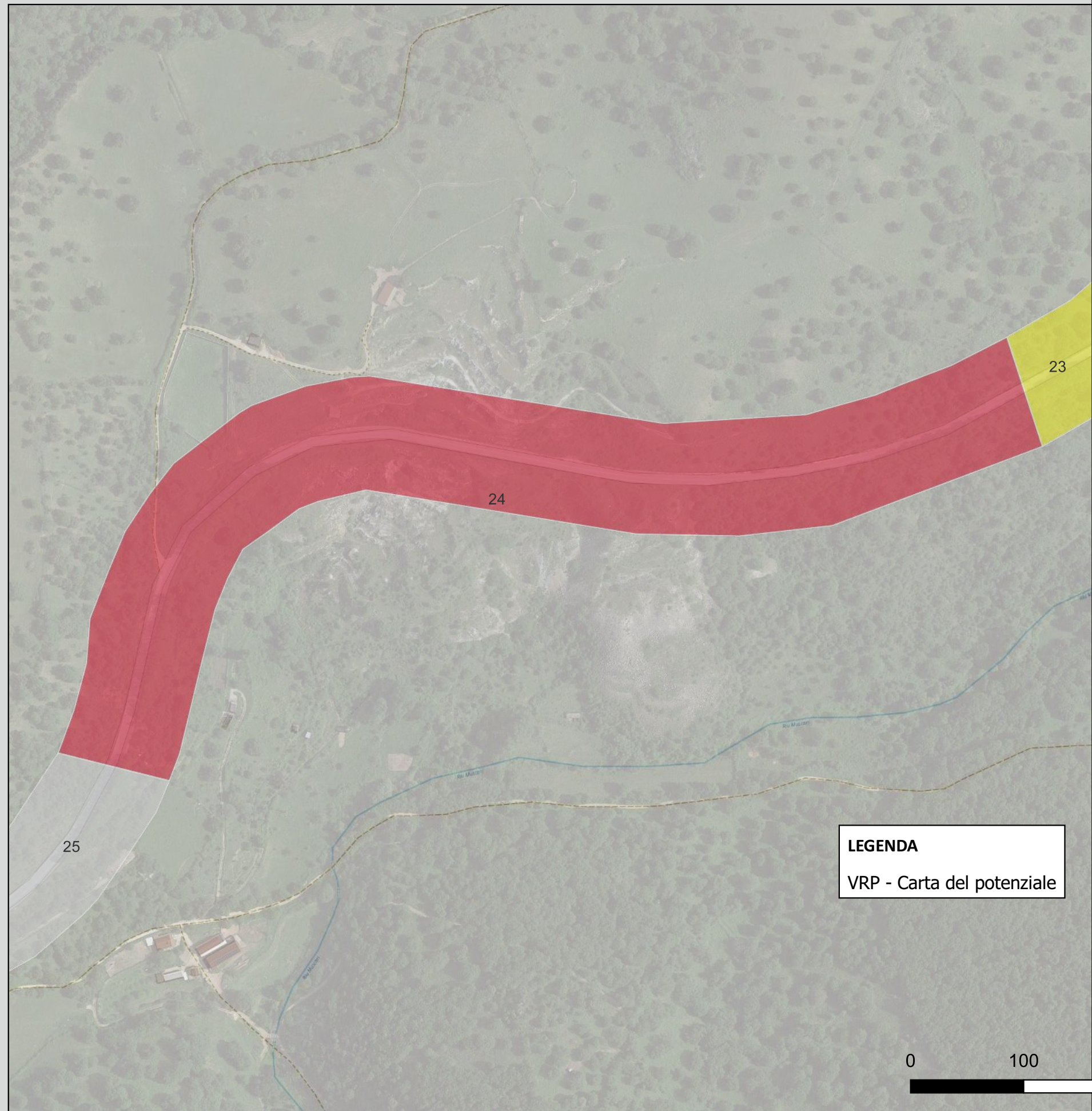
Aree per le quali non è documentata alcuna frequentazione antropica antica e le trasformazioni naturali e/o antropiche sembrano agire sugli strati geologici alluvionali



CARTA DEL POTENZIALE - SABAP-SS_2023_00329.MS_000003 - area 24

potenziale alto - affidabilità buona

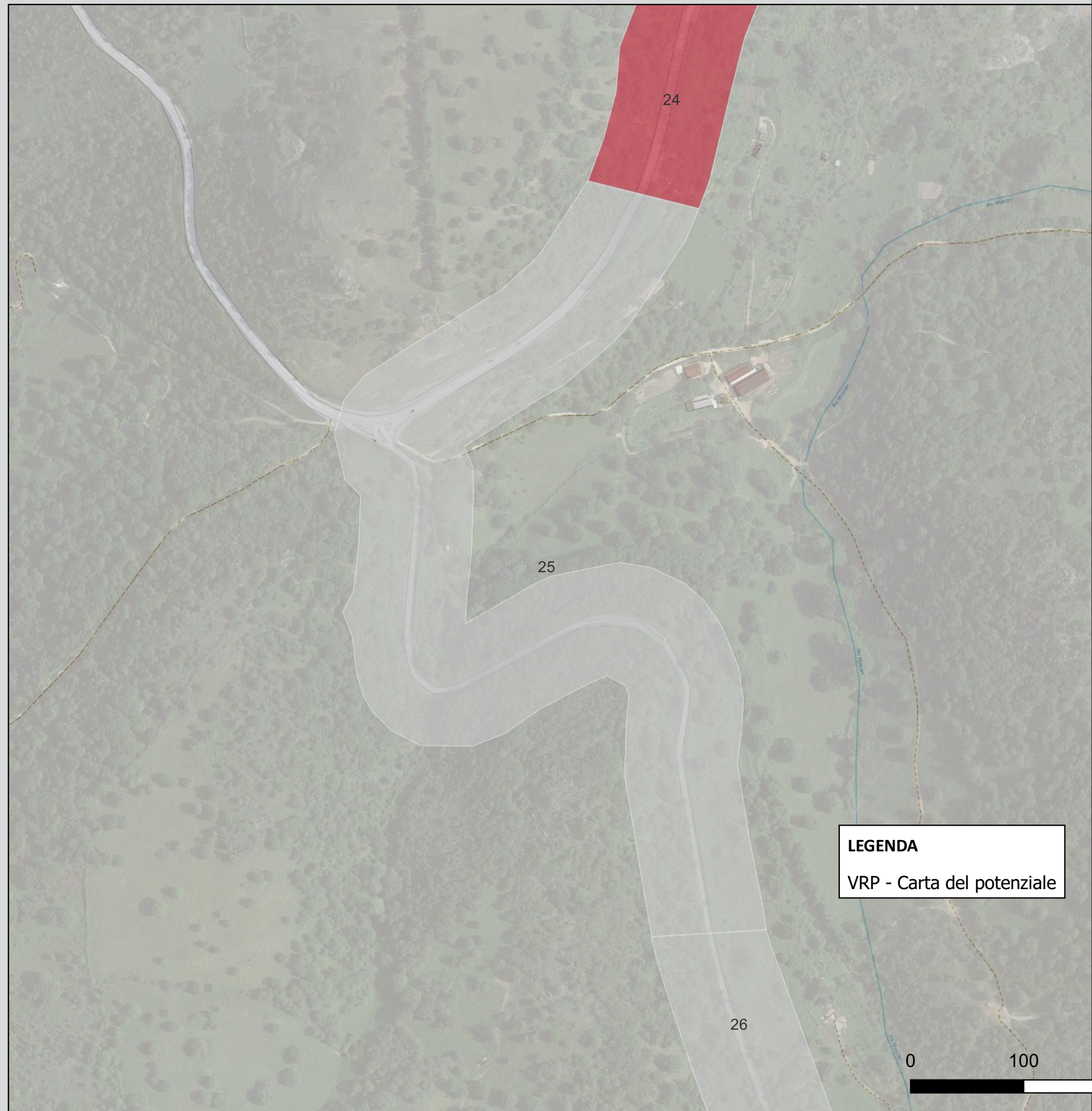
Aree per le quali è documentata una frequentazione antropica antica.



CARTA DEL POTENZIALE - SABAP-SS_2023_00329.MS_000003 - area 25

potenziale non valutabile - affidabilità buona

Aree per le quali non è documentata alcuna frequentazione antropica antica e con scarsa o nulla visibilità al suolo.



CARTA DEL POTENZIALE - SABAP-SS_2023_00329.MS_000003 - area 26

potenziale non valutabile - affidabilità buona

Aree per le quali non è documentata alcuna frequentazione antropica antica e con scarsa o nulla visibilità al suolo.



CARTA DEL POTENZIALE - SABAP-SS_2023_00329.MS_000003 - area 27

potenziale non valutabile - affidabilità buona

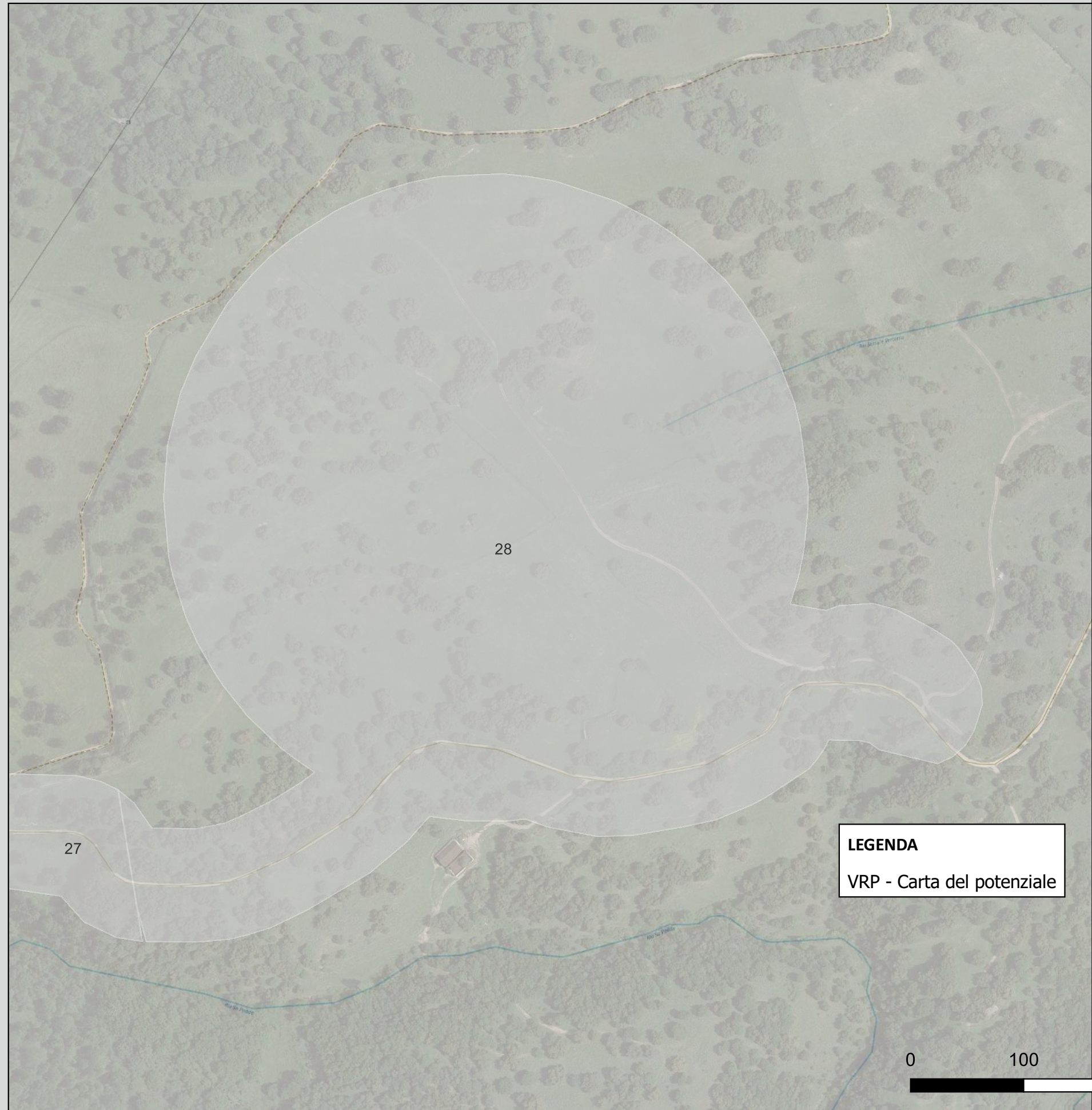
Aree per le quali non è documentata alcuna frequentazione antropica antica e con scarsa o nulla visibilità al suolo.



CARTA DEL POTENZIALE - SABAP-SS_2023_00329.MS_000003 - area 28

potenziale non valutabile - affidabilità buona

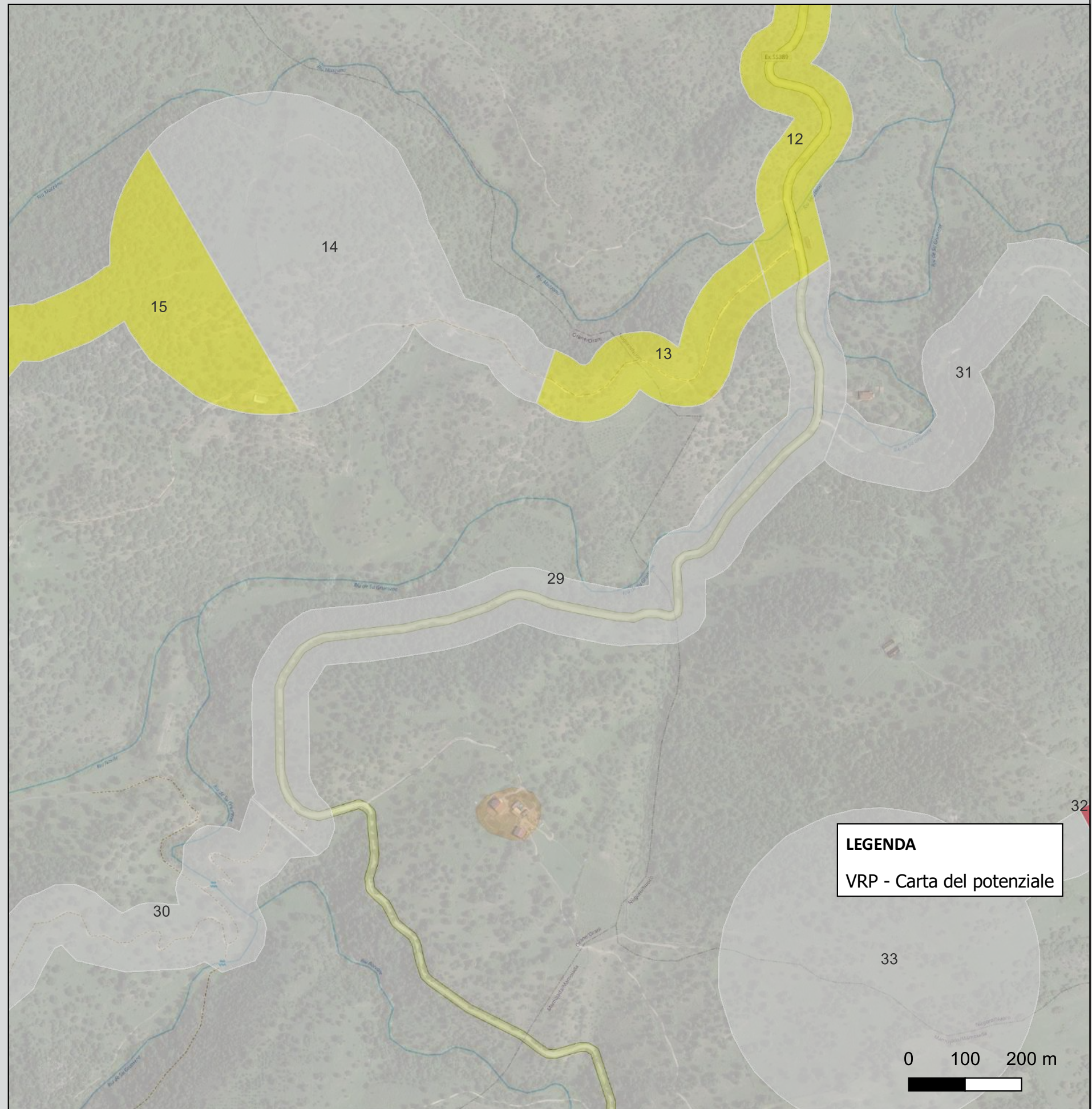
Aree per le quali non è documentata alcuna frequentazione antropica antica e con scarsa o nulla visibilità al suolo.



CARTA DEL POTENZIALE - SABAP-SS_2023_00329.MS_000003 - area 29

potenziale non valutabile - affidabilità buona

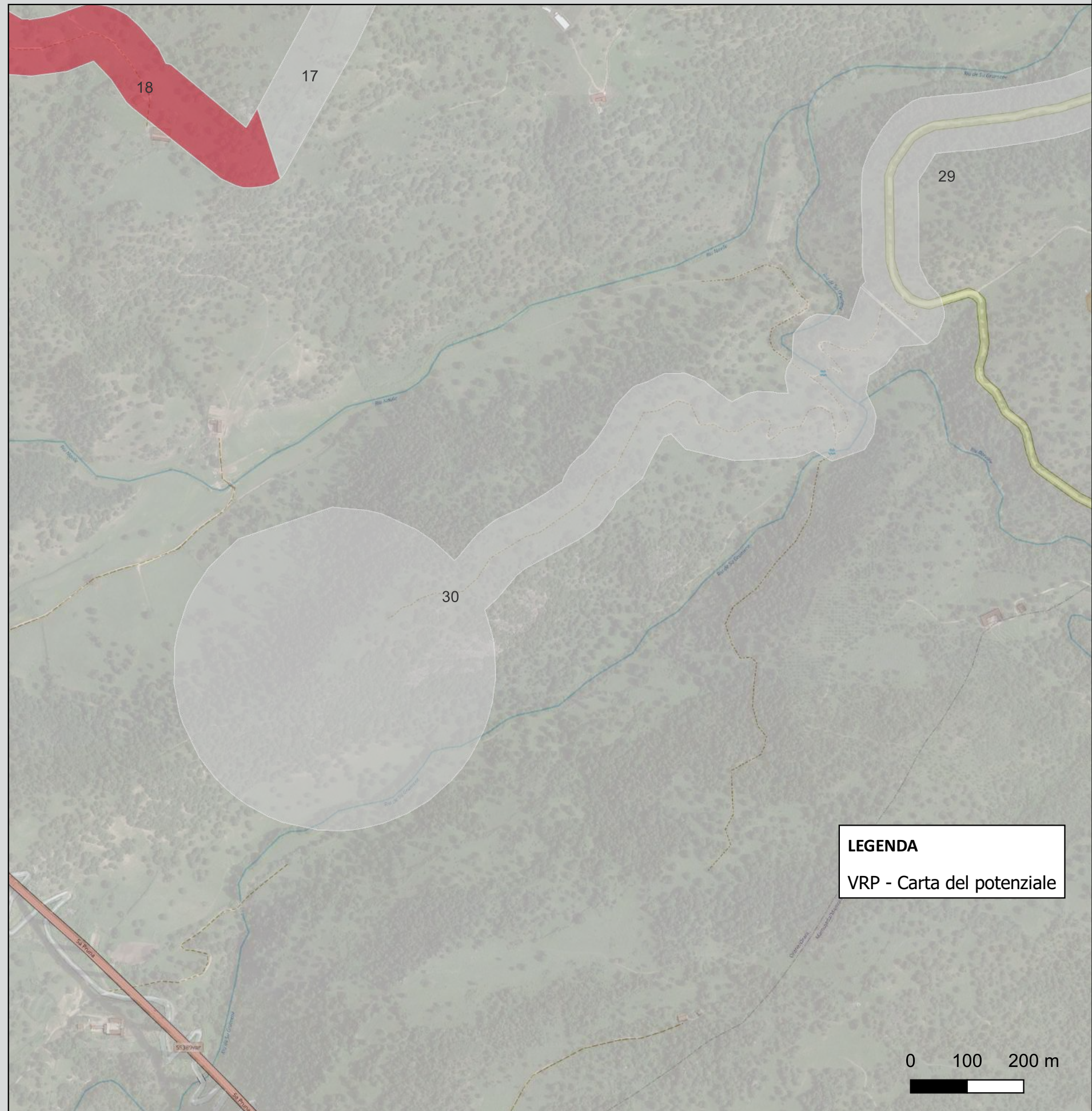
Aree per le quali non è documentata alcuna frequentazione antropica antica e con scarsa o nulla visibilità al suolo.



CARTA DEL POTENZIALE - SABAP-SS_2023_00329.MS_000003 - area 30

potenziale non valutabile - affidabilità buona

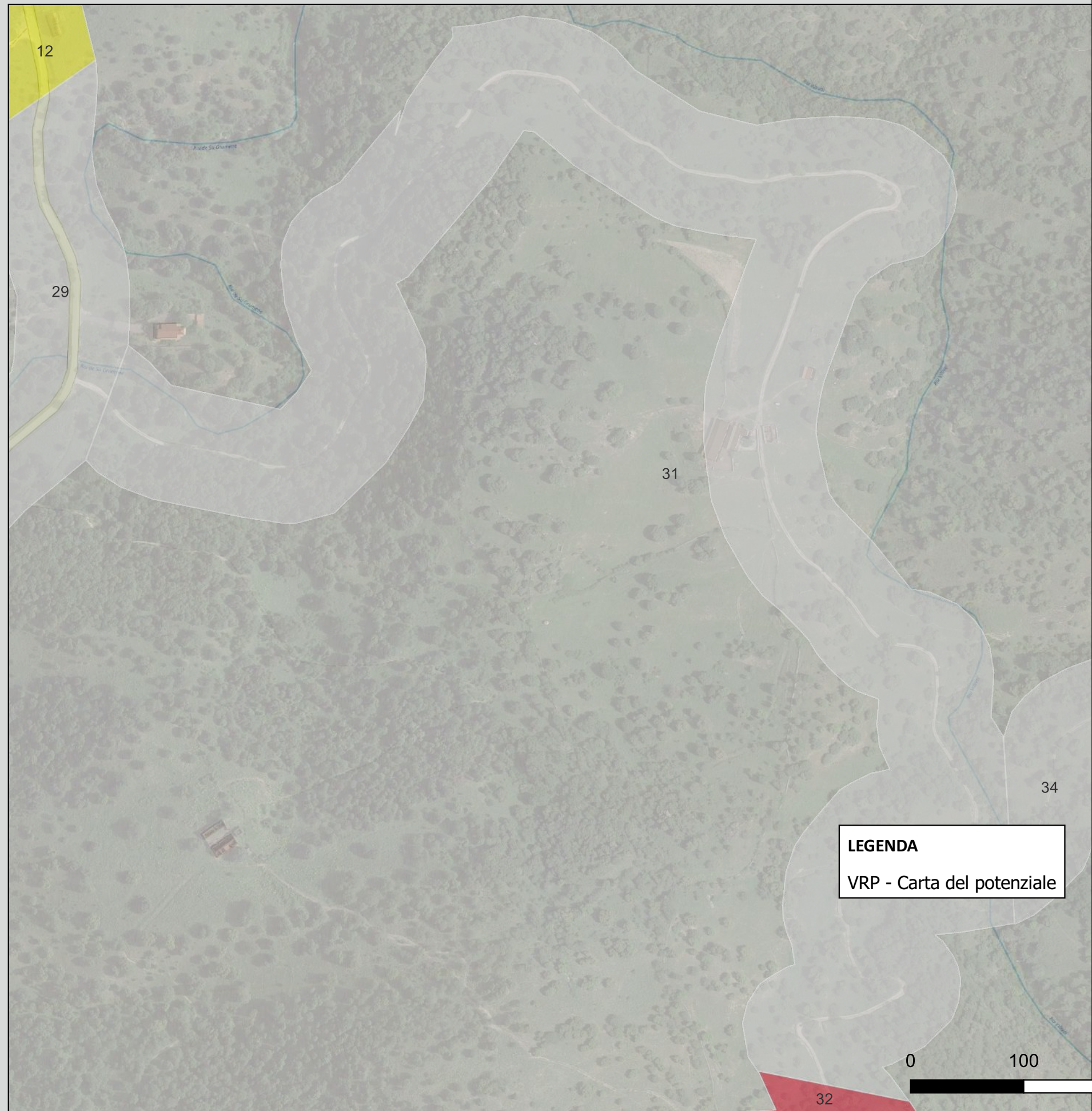
Aree per le quali non è documentata alcuna frequentazione antropica antica e con scarsa o nulla visibilità al suolo.



CARTA DEL POTENZIALE - SABAP-SS_2023_00329.MS_000003 - area 31

potenziale non valutabile - affidabilità buona

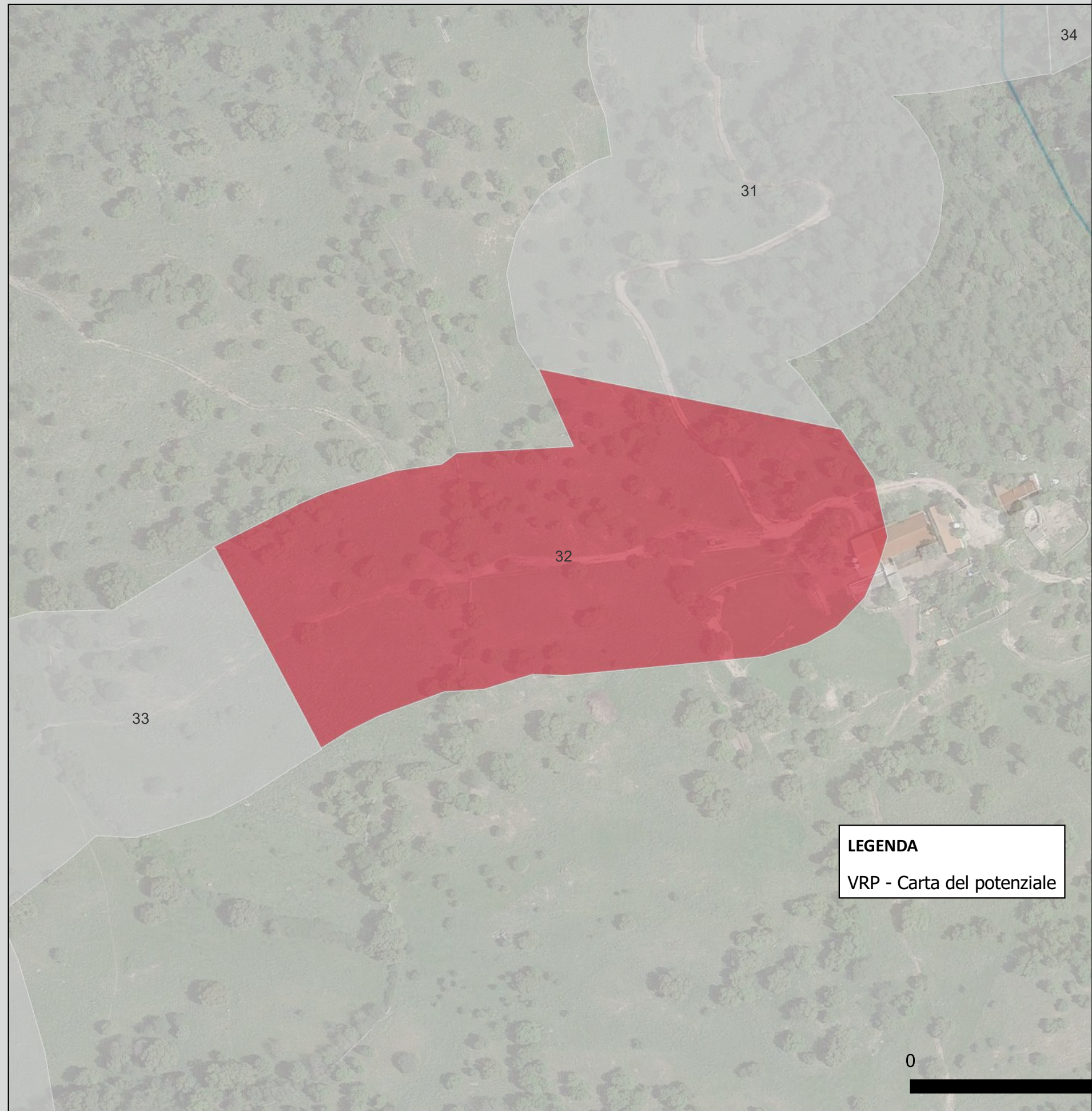
Aree per le quali non è documentata alcuna frequentazione antropica antica e con scarsa o nulla visibilità al suolo.



CARTA DEL POTENZIALE - SABAP-SS_2023_00329.MS_000003 - area 32

potenziale alto - affidabilità buona

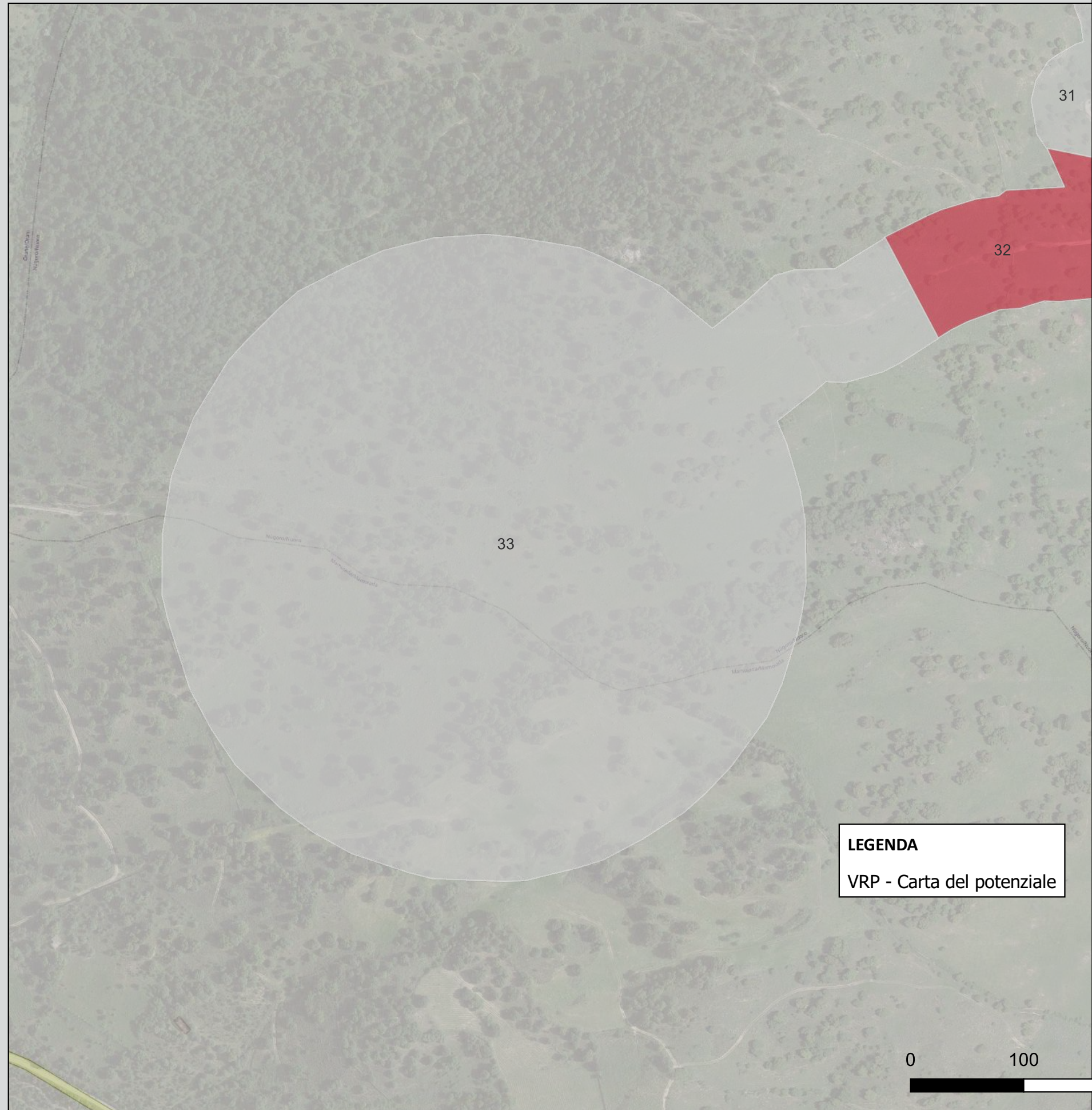
Aree per le quali è documentata una frequentazione antropica antica.



CARTA DEL POTENZIALE - SABAP-SS_2023_00329.MS_000003 - area 33

potenziale non valutabile - affidabilità buona

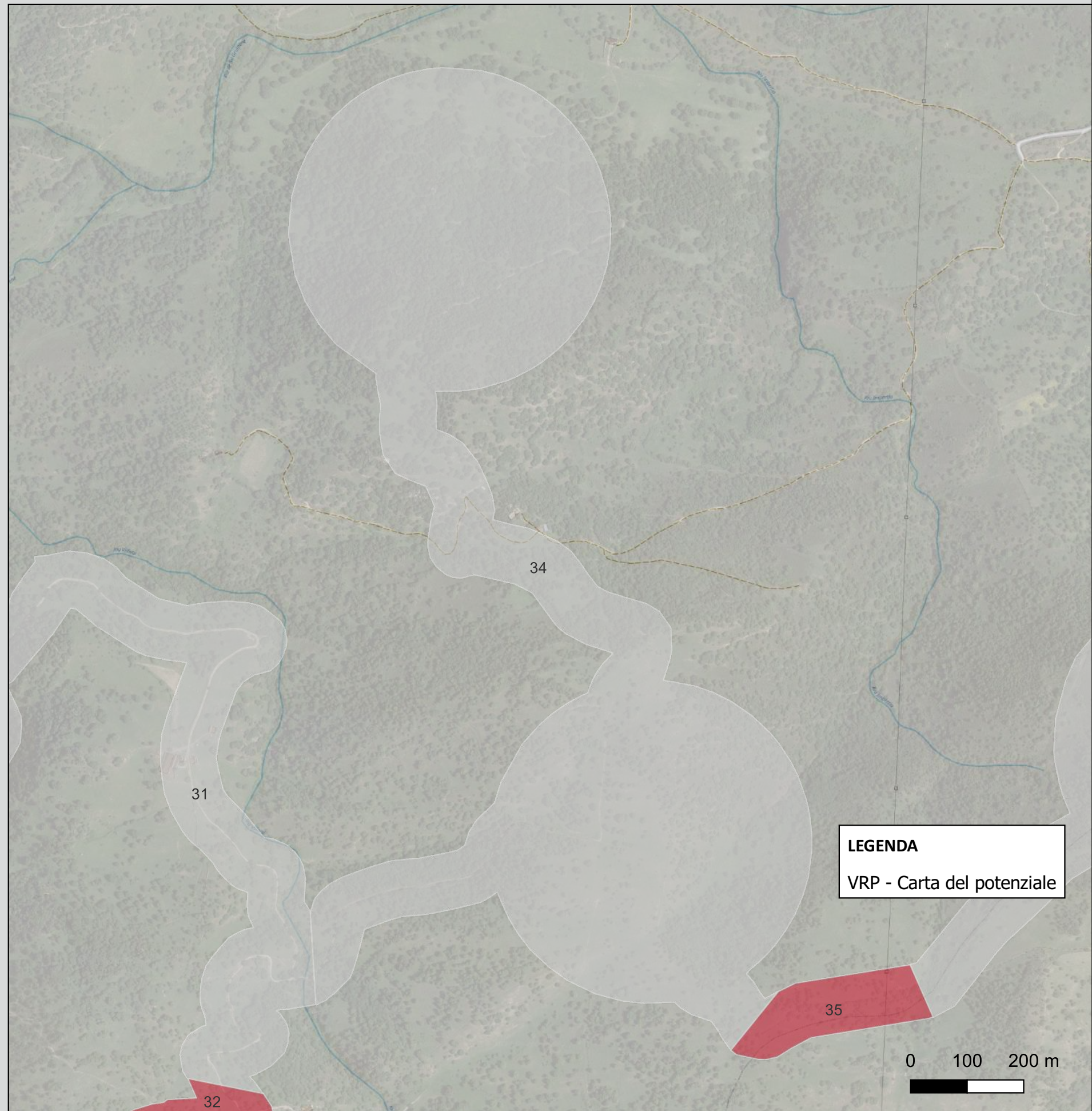
Aree per le quali non è documentata alcuna frequentazione antropica antica e con scarsa o nulla visibilità al suolo.



CARTA DEL POTENZIALE - SABAP-SS_2023_00329.MS_000003 - area 34

potenziale non valutabile - affidabilità buona

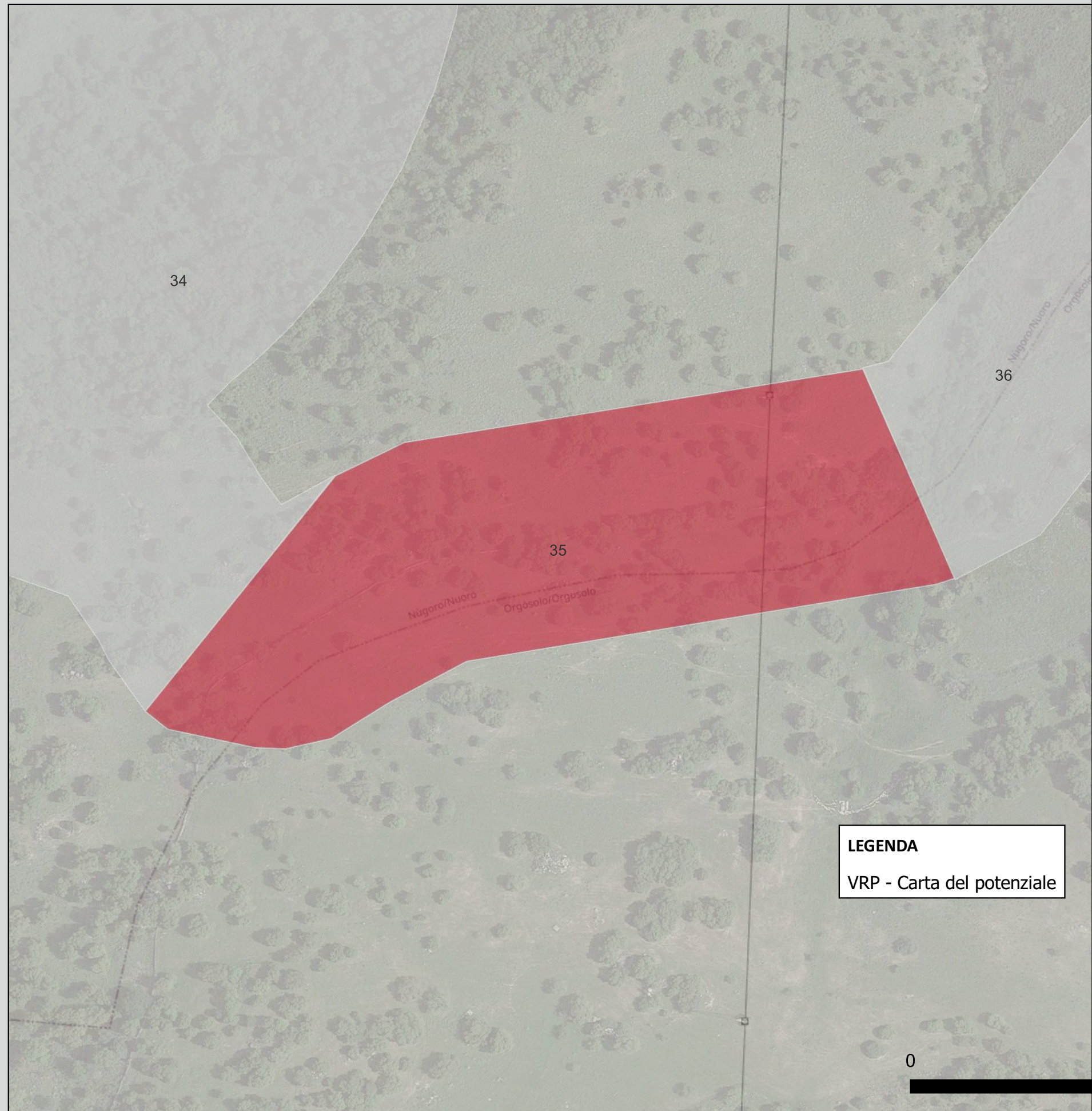
Aree per le quali non è documentata alcuna frequentazione antropica antica e con scarsa o nulla visibilità al suolo.



CARTA DEL POTENZIALE - SABAP-SS_2023_00329.MS_000003 - area 35

potenziale alto - affidabilità buona

Aree per le quali è documentata una frequentazione antropica antica.



LEGENDA
VRP - Carta del potenziale

0

CARTA DEL POTENZIALE - SABAP-SS_2023_00329.MS_000003 - area 36

potenziale non valutabile - affidabilità buona

Aree per le quali non è documentata alcuna frequentazione antropica antica e con scarsa o nulla visibilità al suolo.

