

PROPONENTE:

AEI Wind Project VII S.r.l.

Sede in:

Via Savoia n.78 - 00198 Roma (RM)

PEC: aeiwind-settima@legalmail.it

AEI WIND  
PROJECT VII S.R.L.

P.I. 16805311004

Via Savoia 78

00198 Roma



PROVINCIA DI  
NUORO




COMUNE DI  
NUORO



COMUNE DI  
ORANI



COMUNE DI  
ORGOSOLO



REGIONE SARDEGNA

OGGETTO:

PROGETTO DEFINITIVO DI UN IMPIANTO EOLICO COMPOSTO DA 10 AEROGENERATORI CON POTENZA COMPLESSIVA DI 66 MW, DENOMINATO "CE NUORO SUD", NEI COMUNI DI ORANI (NU), ORGOSOLO (NU) E NUORO (NU) E OPERE CONNESSE NEI COMUNI DI ORANI (NU), ORGOSOLO (NU) E NUORO (NU)

NOME ELABORATO:

CARTA DELLA VISIBILITÀ AL SUOLO


PROGETTO SVILUPPATO DA:

AGREENPOWER s.r.l.

Sede legale: Via Serra, 44

09038 Serramanna (SU) - ITALIA

Email: info@agreenpower.it



agreenpower s.r.l.

GRUPPO DI LAVORO:

Ing. Simone Abis  
Dott. Ing. Fabio Sirigu  
Dott. Ing. Daniele Cabiddu  
Arch. Roberta Sanna  
Dott. Gianluca Fadda

COLLABORATORI:

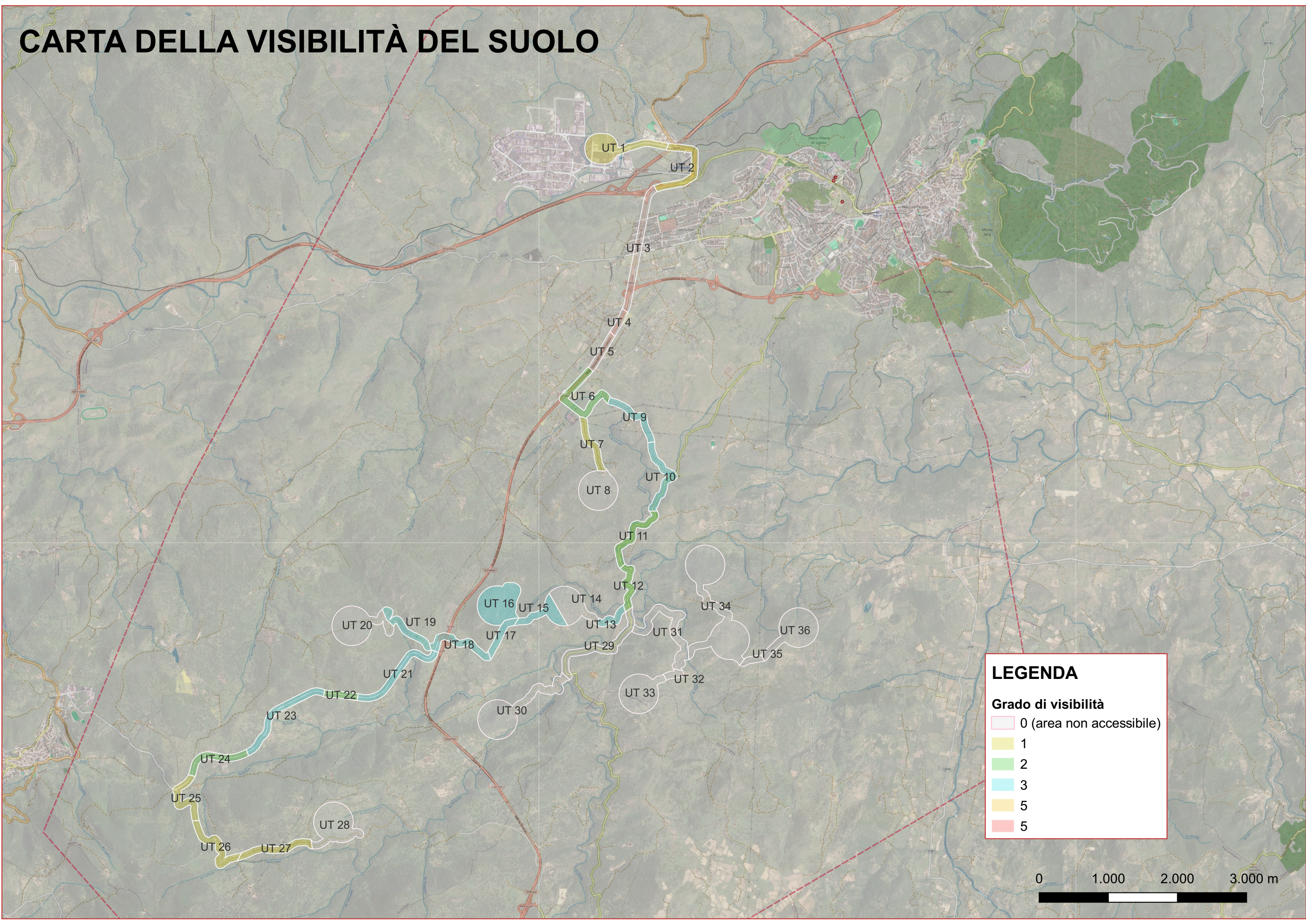
BIA Srl  
Geologika Srls  
Dott. Nat. Maurizio Medda  
Dott. Nat. Francesco Mascia  
Dott. Agronomo Vincenzo Sechi  
Dott.ssa Archeologa Manuela Simbula  
Ing. Federico Miscali  
Ing. Luigi Cuccu  
Ing. Vincenzo Carboni  
Ing. Nicola Sollai

TIMBRO E FIRMA:

SCALA:	CODICE ELABORATO	TIPOLOGIA	FASE PROGETTUALE			
-	ELB.AR.03	IMPIANTO EOLICO	DEFINITIVO			
FORMATO:						
-						
3						
2						
1						
0	Prima emissione	Gennaio 2024	M.Simbula	Agreenpower	Agreenpower	
REV.	DESCRIZIONE	DATA	REDATTO	CONTROLLATO	APPROVATO	



# CARTA DELLA VISIBILITÀ DEL SUOLO



**LEGENDA**

**Grado di visibilità**

- 0 (area non accessibile)
- 1
- 2
- 3
- 5
- 5

