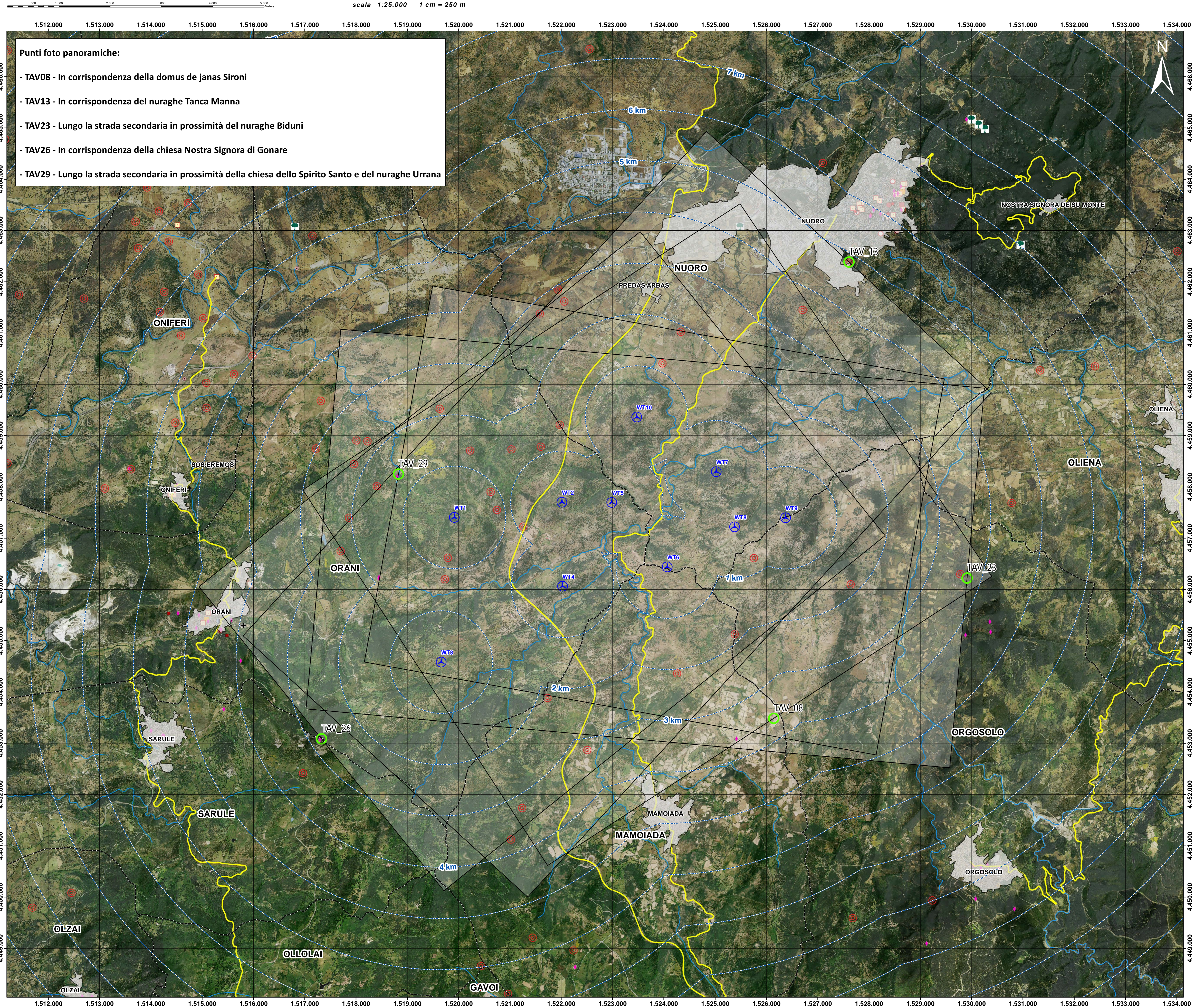


scala 1:25.000 1 cm = 250 m



Punti foto panoramiche:

- TAV08 - In corrispondenza della domus de janas Sironi
- TAV13 - In corrispondenza del nuraghe Tanca Manna
- TAV23 - Lungo la strada secondaria in prossimità del nuraghe Biduni
- TAV26 - In corrispondenza della chiesa Nostra Signora di Gonare
- TAV29 - Lungo la strada secondaria in prossimità della chiesa dello Spirito Santo e del nuraghe Urrana

Legenda

- WTG
 - Buffer distanze da area di progetto
 - Punto foto panoramiche
 - Area sezionata
 - Centri urbani
 - Confini comunali
 - Strade a valenza paesaggistica e/o di fruizione turistica
 - CHIESA
 - CIMITERO
 - CONVENTO
 - CUMBESSIAS
 - DOMUS DE JANAS
 - NURAGHE
- Repertorio beni 2017 - Beni identitari**
- ACQUEDOTTO
 - CASA
 - COLLEGIO
 - EDIFICIO
 - FABBRICATO
 - MONTE GRANATICO
 - PALAZZO
 - STATUA
- Repertorio beni 2017 - Beni culturali architettonici**
- Repertorio beni 2017 - Proposte di Insussistenza vincolo
 - Alberi monumentali
 - Alberi Monumentali agg. 19.4.2019
 - Alberi Monumentali agg. 2021.05.05
 - Alberi Monumentali agg. 2020.07.24
 - Alberi Monumentali agg. 18.09.2023
 - Grotte e caverne
 - Laghi invasi e stagni
 - Fiumi, torrenti e corsi d'acqua di cui al t.u. R.D. 1775/33

PROPRONENTE:
AEI Wind Project VII S.r.l.
 Sede in:
 Via Savoia n.78 - 00198 Roma (RM)
 P.I. 12489311004
 PEC: aeiwind-settima@legalmail.it

AEI WIND PROJECT VII S.R.L.
 P.I. 12489311004
 Via Savoia 78
 00198 Roma

PROVINCIA DI NUORO | COMUNE DI NUORO | COMUNE DI ORANI | COMUNE DI ORGOSOLO | REGIONE SARDEGNA

OGGETTO:
 PROGETTO DEFINITIVO DI UN IMPIANTO EOLICO COMPOSTO DA 10 AEROGENERATORI CON POTENZA COMPLESSIVA DI 66 MW, DENOMINATO "CE NUORO SUD", NEI COMUNI DI ORANI (NU), ORGOSOLO (NU) E NUORO (NU) E OPERE CONNESSE NEI COMUNI DI ORANI (NU), ORGOSOLO (NU) E NUORO (NU)

NOME ELABORATO:
SEZIONI PAESAGGISTICHE

PROGETTO SVILUPPATO DA:
AGREENPOWER S.R.L.
 Sede legale: Via Serris, 44
 09038 Serramanna (SU) - ITALIA
 Email: info@agreenpower.it

agreenpower s.r.l.

GRUPPO DI LAVORO:
 Ing. Simone Bili
 Dott. Ing. Fabio Sirigu
 Dott. Ing. Carmine Cadeddu
 Arch. Roberto Serra
 Dott. Giustina Fadda

COLLABORATORI:
 B&B Srl
 Geologia Srl
 Dott. Ing. Massimo Meadda
 Dott. Nat. Francesco Masca
 Dott. Agronomo Vincenzo Sella
 Dott. Isa Archeologia Mariana Simbula
 Ing. Federico Anselmi
 Ing. Luigi Cuccu
 Ing. Edoardo Carboni
 Ing. Nicola Solfa

TIMBRO E FIRMA:

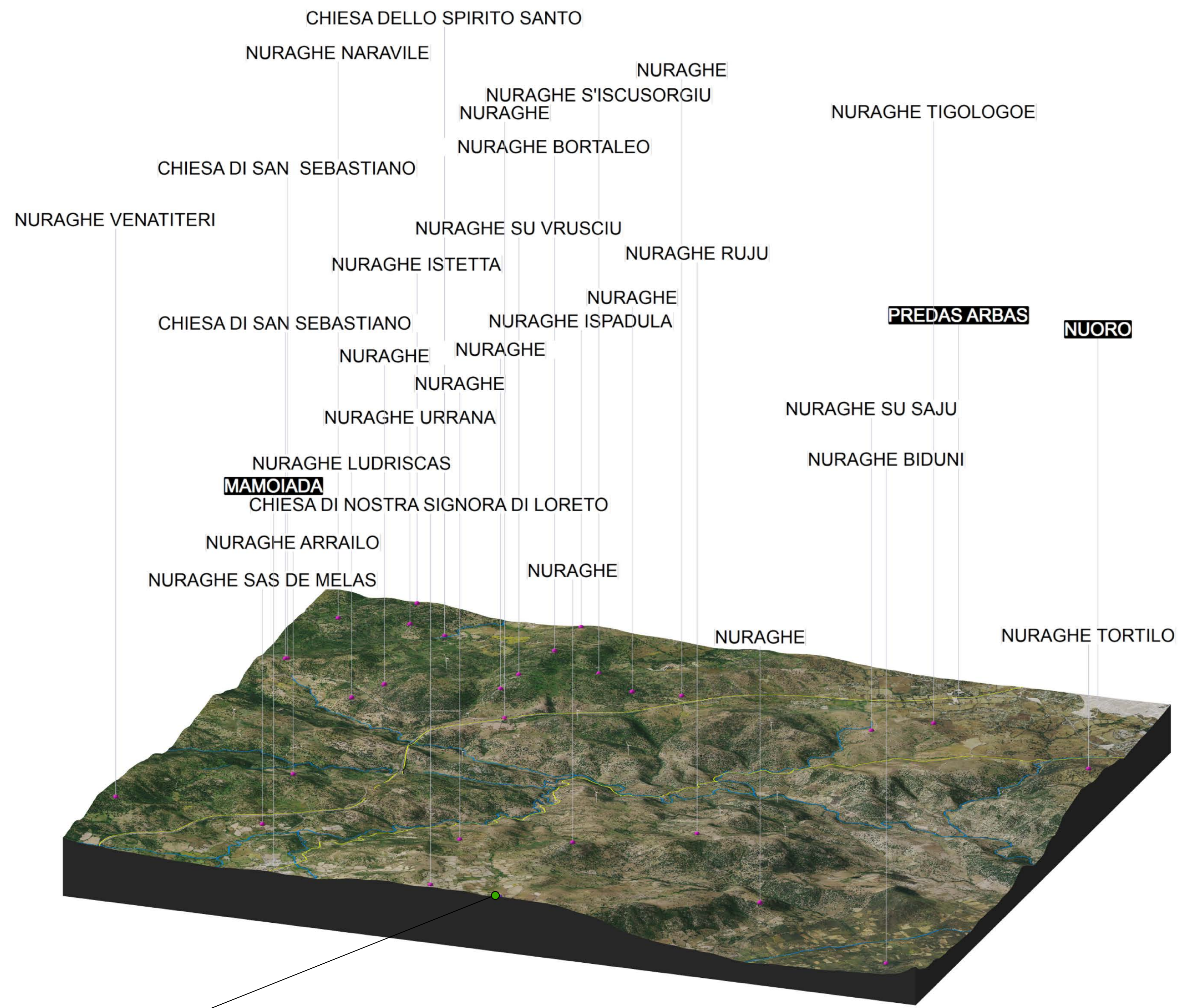
SCALA: Variabile | CODICE ELABORATO: ELB.VS.10 | TIPOLOGIA: IMPIANTO EOLICO | FASE PROGETTUALE: DEFINITIVO

Prova emessa: 02/05/2024 | Data: 02/05/2024 | Stato: Approvato | Approvato: [Firma]

Il presente documento è proprietà di Agreenpower S.r.l. che ne conserva diritti e riservatezza di legge.

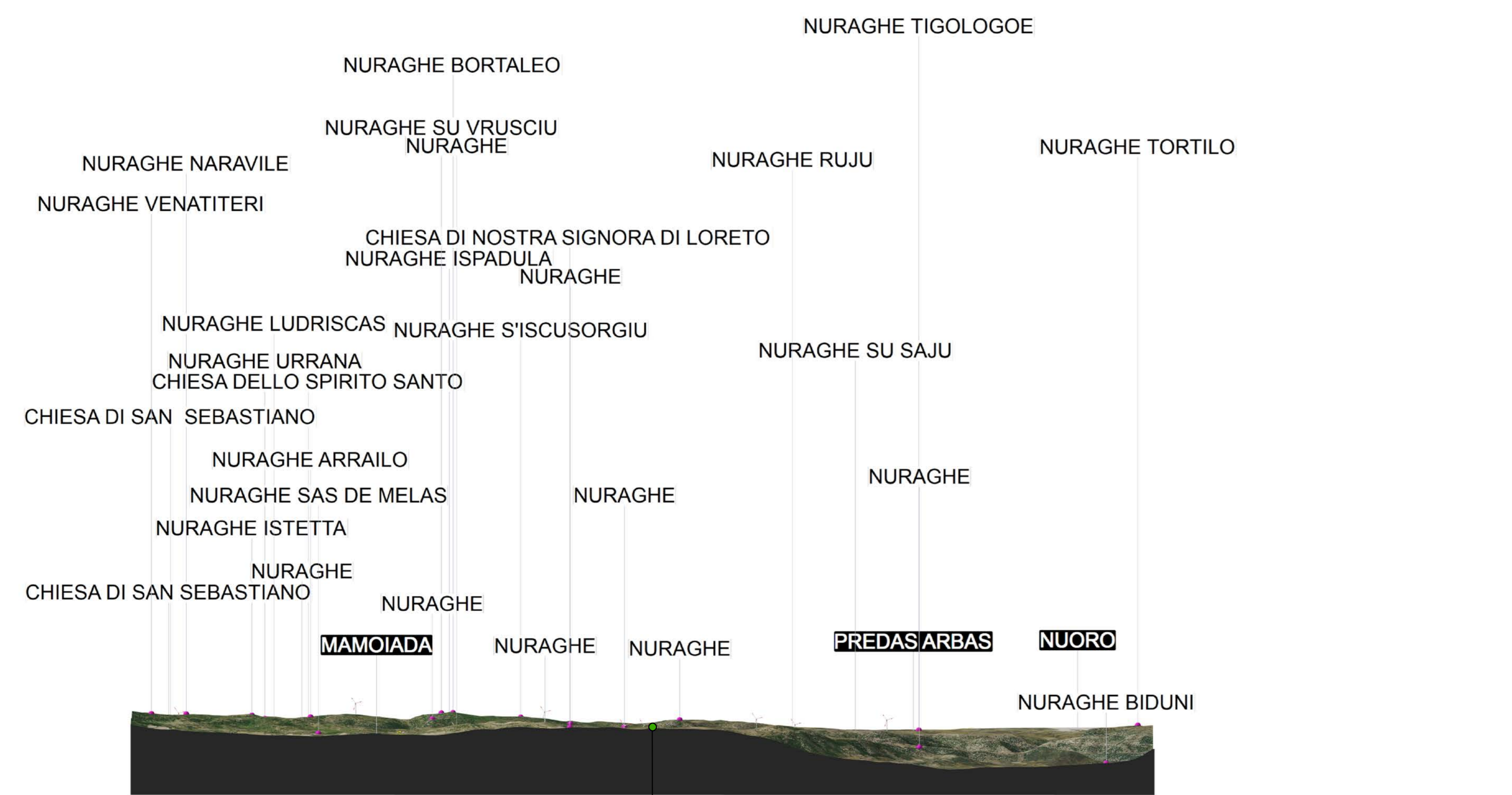
TAV08 - In corrispondenza della domus de janas Sironi

Inquadramento su ortofoto



Punto di osservazione

Punto di osservazione



Punto di osservazione

Legenda

- Punti beni paesaggistici
- ⊗ WTG
- Punto foto panoramiche
- ▭ Confini comunali
- ▭ Centri urbani

Vincoli paesaggistici

Repertorio beni 2017 - Beni paesaggistici

- CHIESA
- NURAGHE
- Alberi monumentali
- Fiumi, torrenti e corsi d'acqua di cui al t.u. R.D. 1775/33
- Strade a valenza paesaggistica e/o di fruizione turistica

PROPRONTE:
 AEI Wind Project VII S.r.l.
 Sede in:
 Via Savoia n.78 - 00198 Roma (RM)
 PEC: aeiwind-settima@legalmail.it

AEI WIND PROJECT VII S.R.L.
 P.I. 16695311004
 Via Savoia 78
 00198 Roma

PROVINCIA DI NUORO
 COMUNE DI NUORO
 COMUNE DI ORANI
 COMUNE DI ORGOSOLO
 REGIONE SARDEGNA

OGGETTO:
 PROGETTO DEFINITIVO DI UN IMPIANTO EOLICO COMPOSTO DA 10 AEROGENERATORI CON POTENZA COMPLESSIVA DI 66 MW, DENOMINATO "CE NUORO SUD", NEI COMUNI DI ORANI (NU), ORGOSOLO (NU) E NUORO (NU) E OPERE CONNESSE NEI COMUNI DI ORANI (NU), ORGOSOLO (NU) E NUORO (NU)

NOME ELABORATO:
 SEZIONI PAESAGGISTICHE

PROGETTO SVILUPPATO DA:
 AGREENPOWER S.r.l.
 Sede legale: Via Serra, 44
 09038 Serramanna (SU) - ITALIA
 Email: info@agreenpower.it

agreenpower s.r.l.

GRUPPO DI LAVORO:
 Ing. Simone Adis
 Dott. Ing. Fabio Sirigi
 Dott. Ing. Daniele Cabiddu
 Arch. Roberta Sanna
 Dott. Giuseppa Fadda

COLLABORATORI:
 BIASI
 Geologica Srl
 Dott. Ing. Riccardo Medda
 Dott. Arch. Francesco Musca
 Dott. Agronomo Vincenzo Sichi
 Dott.ssa Architetto Mariella Simbula
 Ing. Luigi Carru
 Ing. Vincenzo Carloni
 Ing. Nicola Sollai

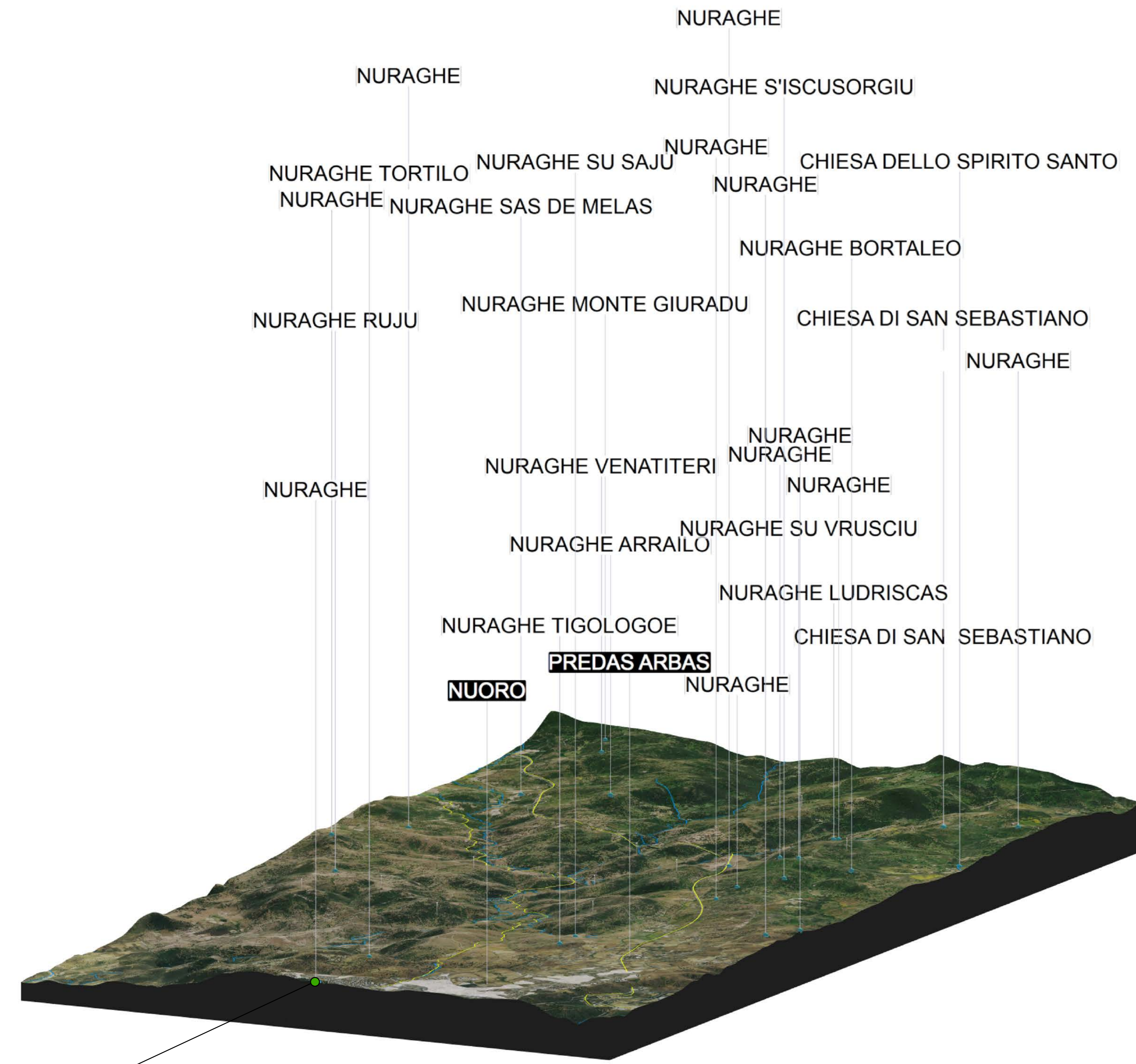
TIMBRO E FIRMA:

SCALA: Varie	CODICE ELABORATO ELB.VS.10	TIPOLOGIA IMPIANTO EOLICO	FASE PROGETTUALE DEFINITIVO
FORMATO: A3			
PROVAZIONE AUTOREGOLAZIONE	CONFERMA SCELTA	REVISIONE REDAZIONE	APPROVAZIONE APPROVAZIONE


Il presente documento è di proprietà di Agreenpower S.r.l. che nel sottostante cartello a sinistra è titolare di tutti i diritti di legge.

TAV13 - In corrispondenza del nuraghe Tanca Manna

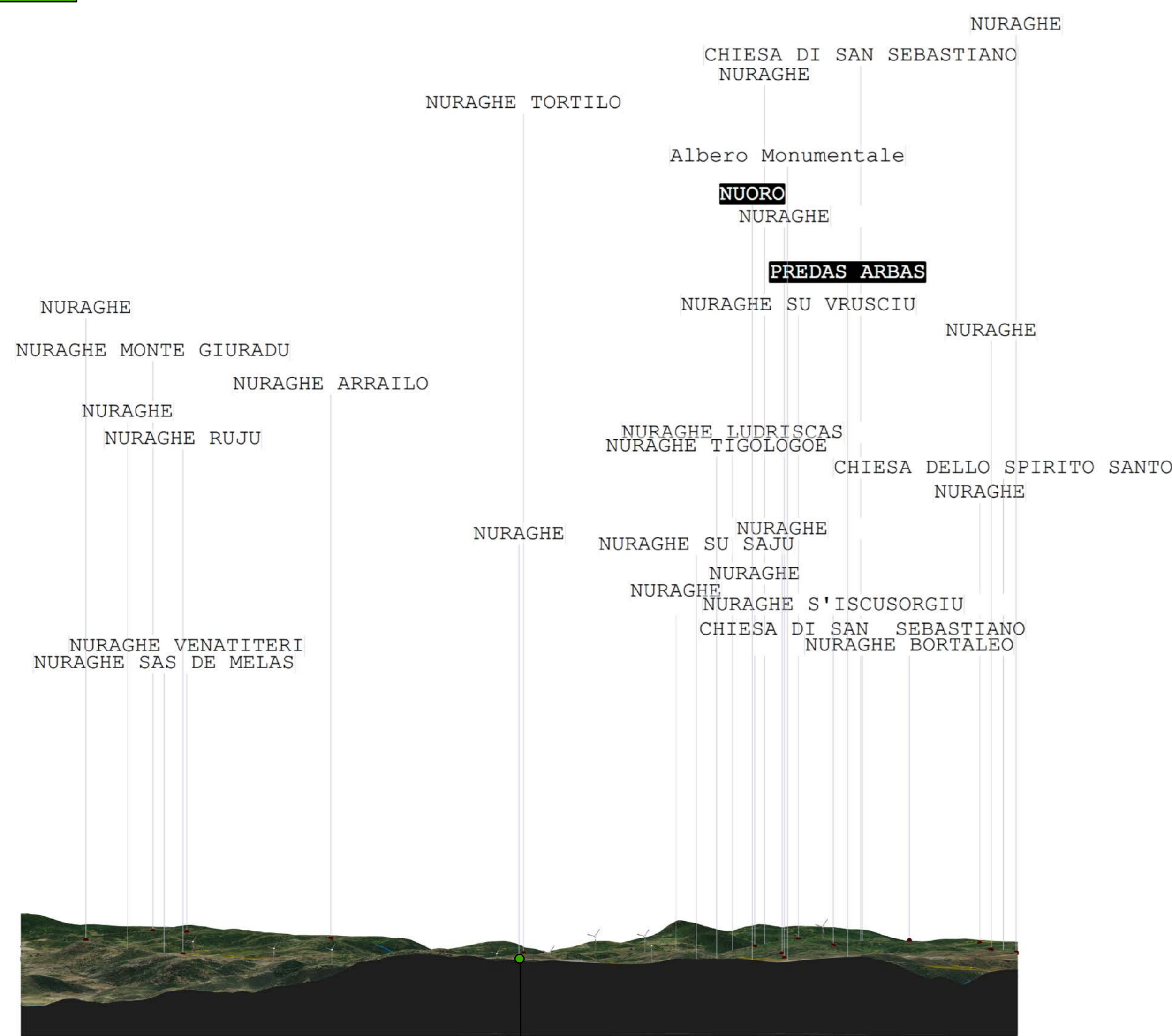
Inquadramento su ortofoto



Punto di osservazione



Punto di osservazione



Punto di osservazione

Legenda

- Punti beni paesaggistici
- ⊗ WTG
- Punto foto panoramiche
- ▭ Confini comunali
- ▭ Centri urbani

Vincoli paesaggistici

Repertorio beni 2017 - Beni paesaggistici

- CHIESA
- NURAGHE
- Alberi monumentali
- Fiumi, torrenti e corsi d'acqua di cui al t.u. R.D. 1775/33
- Strade a valenza paesaggistica e/o di fruizione turistica

PROPRONTE:
AEI Wind Project VII S.r.l.
 Sede in:
 Via Savola n. 78 - 00198 Roma (RM)
 PEC: aewind-settima@legalmail.it

AEI WIND PROJECT VII S.R.L.
 P.I. 16809311004
 Via Savola 78
 00198 Roma

PROVINCIA DI NUORO | COMUNE DI NUORO | COMUNE DI ORANI | COMUNE DI ORGOSOLO | REGIONE SARDEGNA

OGGETTO:
 PROGETTO DEFINITIVO DI UN IMPIANTO EOLICO COMPOSTO DA 10 AEROGENERATORI CON POTENZA COMPLESSIVA DI 66 MW, DENOMINATO "CE NUORO SUD", NEI COMUNI DI ORANI (NU), ORGOSOLO (NU) E NUORO (NU) E OPERE CONNESSE NEI COMUNI DI ORANI (NU), ORGOSOLO (NU) E NUORO (NU)

NOME ELABORATO:
SEZIONI PAESAGGISTICHE

PROGETTO SVILUPPATO DA:
AGREENPOWER s.r.l.
 Sede legale: Via Serra, 44
 09038 Serramanina (SU) - ITALIA
 Email: info@agreenpower.it

agreenpower s.r.l.

GRUPPO DI LAVORO:
 Ing. Simone Abis
 Dott. Ing. Fabio Sings
 Dott. Ing. Daniele Calabro
 Arch. Roberto Sanna
 Dott. Giuseppina Fadda

COLLABORATORI:
 BIA SpA
 Geologia Srl
 Dott. Nat. Maurizio Medda
 Dott. Nat. Francesco Marica
 Dott. Agronomo Vincenzo Sechi
 Dott. Ing. Architetto Mariusca Simola
 Ing. Federico Musali
 Ing. Luca Cocco
 Ing. Vincenzo Carboni
 Ing. Nicola Solari

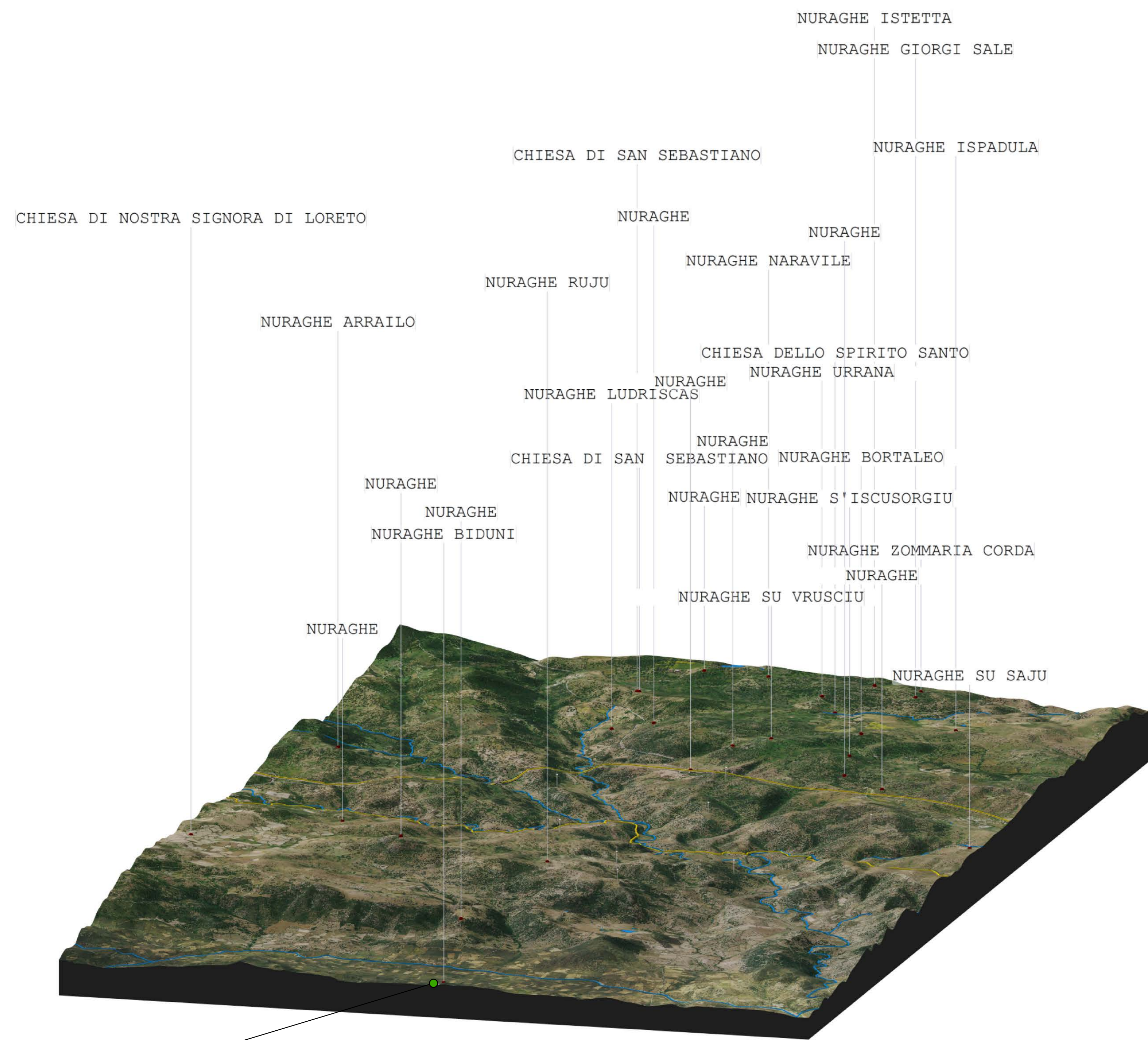
TIMBRO E FIRMA:

SCALA:	CODICE ELABORATO	TIPOLOGIA	FASE PROGETTUALE
1:35.000	ELB.VS.10	IMPIANTO EOLICO	DEFINITIVO
1			
2			
3			
4			
5			
6			
7			
8			
9			
10			

Elaborazione e disegno: Ing. Simone Abis
 Verifica: Ing. Daniele Calabro
 Approvazione: Ing. Simone Abis
 Data: 2024

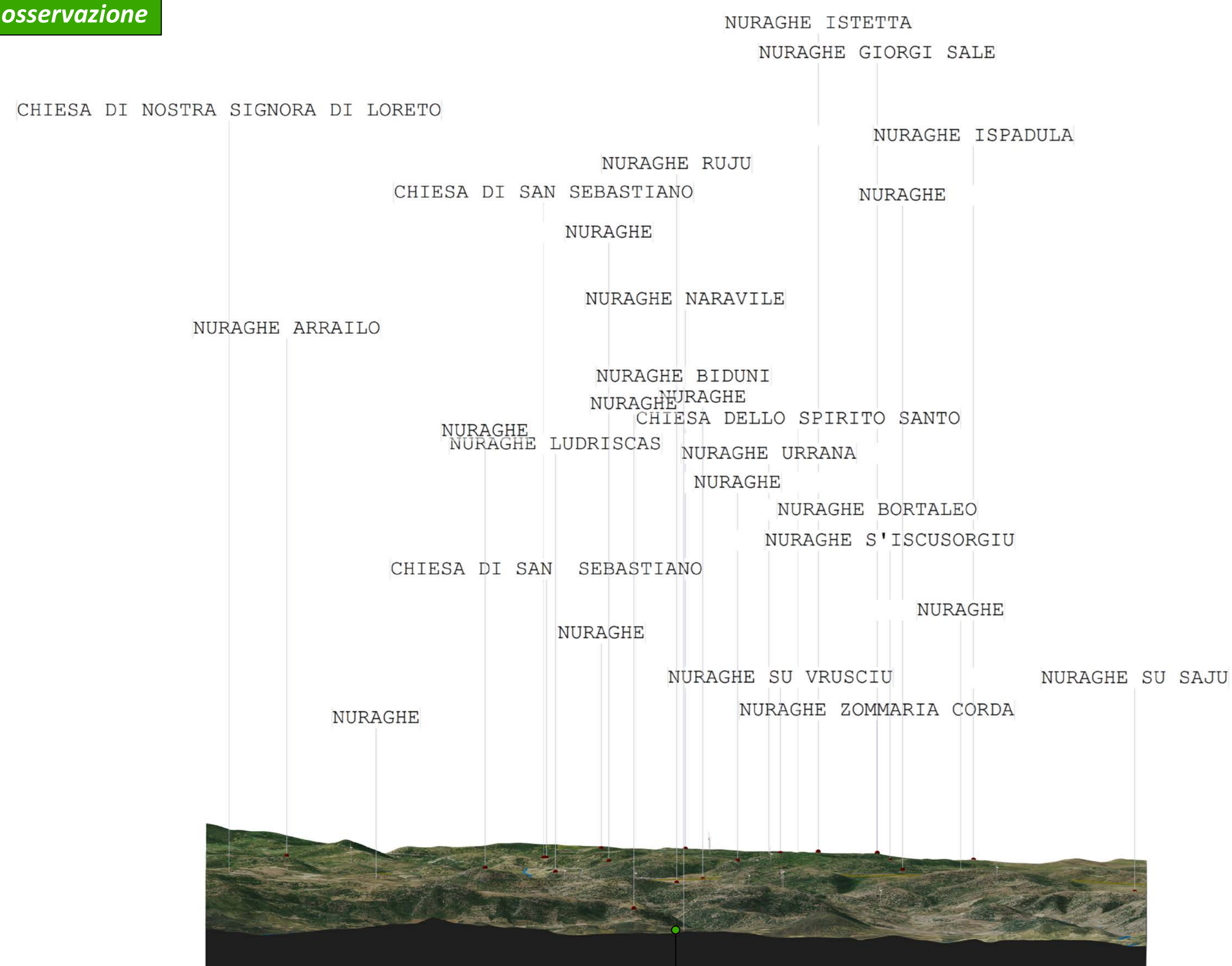
TAV23 - Lungo la strada secondaria in prossimità del nuraghe Biduni

Inquadramento su ortofoto



Punto di osservazione

Punto di osservazione



Punto di osservazione

Legenda

- Punti beni paesaggistici
- ⊕ WTG
- Punto foto panoramiche
- Confini comunali

Vincoli paesaggistici

Repertorio beni 2017 - Beni paesaggistici

- CHIESA
- NURAGHE
- Fiumi, torrenti e corsi d'acqua di cui al t.u. R.D. 1775/33
- Strade a valenza paesaggistica e/o di fruizione turistica

PROPRONTE:
AEI Wind Project VII S.r.l.
Sede in: Via Savoia n.78 - 00198 Roma (RM)
PEC: aeiwind-settima@legalmail.it

AEI WIND PROJECT VII S.R.L.
P.I. 14809311004
Via Savoia 78
00198 Roma

OGGETTO:
PROGETTO DEFINITIVO DI UN IMPIANTO EOLICO COMPOSTO DA 10 AEROGENERATORI CON POTENZA COMPLESSIVA DI 66 MW, DENOMINATO "CE NUORO SUD", NEI COMUNI DI ORANI (NU), ORGOSOLO (NU) E NUORO (NU) E OPERE CONNESSE NEI COMUNI DI ORANI (NU), ORGOSOLO (NU) E NUORO (NU)

NOME ELABORATO:
SEZIONI PAESAGGISTICHE

PROGETTO SVILUPPATO DA:
AGREENPOWER S.r.l.
Sede legale: Via Serra, 44
09038 Serramanna (SU) - ITALIA
Email: info@agreenpower.it

GRUPPO DI LAVORO:
Ing. Simona Ales
Dott. Ing. Fabio Sirigu
Dott. Ing. Daniele Cabiddu
Arch. Roberta Senes
Dott. Gianluca Fedda

COLLABORATORI:
BIA Srl
Geografia Srl
Dott. Nat. Maurizio Medda
Dott. Nat. Francesco Masca
Dott. Agronomo Vincenzo Satta
Dott.ssa Archeologa Mariavita Simbula
Ing. Federico Miccilli
Ing. Luigi Cecchi
Ing. Vincenzo Carboni
Ing. Nicola Galati

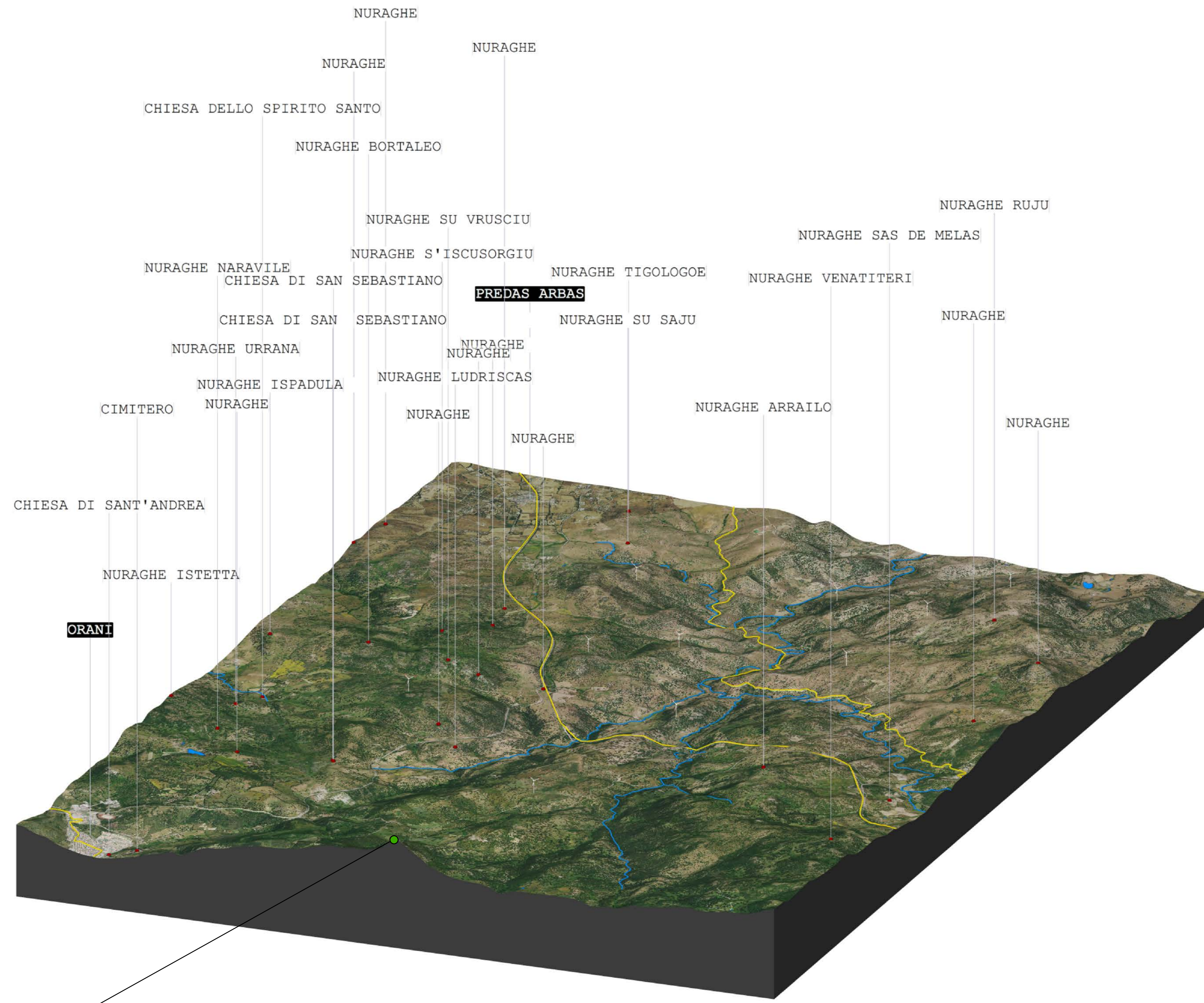
TIMBRO E FIRMA:

SCALA:	CODICE ELABORATO	TIPOLOGIA	FASE PROGETTUALE
Varia	ELB.VS.10	IMPIANTO EOLICO	DEFINITIVO
FORMATO: A0			
REV.	Prova emessa	DATA	REV.
	02/03/2018	02/03/2018	02/03/2018

Il presente documento è di proprietà di Agreenpower S.r.l. che ha fornito il titolo a favore di Baga.

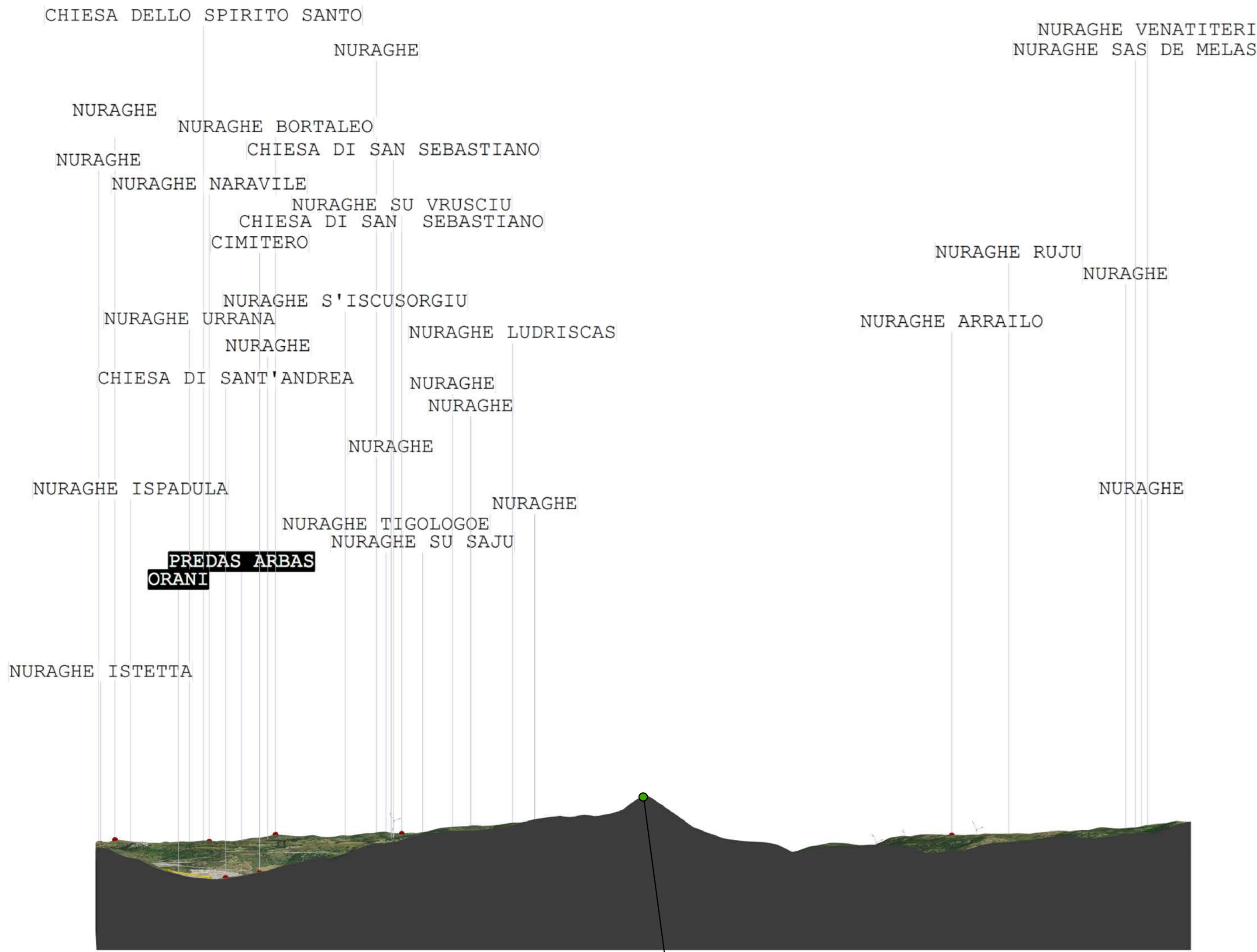
TAV26 - In corrispondenza della chiesa Nostra Signora di Gonare

Inquadramento su ortofoto



Punto di osservazione

Punto di osservazione



Punto di osservazione

Legenda

- Punti beni paesaggistici
- ⊗ WTG
- Punto foto panoramiche
- ▭ Confini comunali
- ▭ Centri urbani

Vincoli paesaggistici

Repertorio beni 2017 - Beni paesaggistici

- CHIESA
- CIMITERO
- NURAGHE
- Fiumi, torrenti e corsi d'acqua di cui al t.u. R.D. 1775/33
- Strade a valenza paesaggistica e/o di fruizione turistica

PROPRONTE:
AEI Wind Project VII S.r.l.
Sede in:
Via Savoia n.78 - 00198 Roma (RM)
PEC: aeiwind-settima@legalmail.it

AEI WIND PROJECT VII S.R.L.
P.I. 16405311004
Via Savoia 78
00198 Roma

PROVINCIA DI NUORO
COMUNE DI NUORO
COMUNE DI ORANI
COMUNE DI ORGO SOLO
REGIONE SARDEGNA

OGGETTO:
PROGETTO DEFINITIVO DI UN IMPIANTO EOLICO COMPOSTO DA 10 AEROGENERATORI CON POTENZA COMPLESSIVA DI 66 MW, DENOMINATO "CE NUORO SUD", NEI COMUNI DI ORANI (NU), ORGO SOLO (NU) E NUORO (NU) E OPERE CONNESSE NEI COMUNI DI ORANI (NU), ORGO SOLO (NU) E NUORO (NU)

NOME ELABORATO:
SEZIONI PAESAGGISTICHE

PROGETTO SVILUPPATO DA:
AGREENPOWER s.r.l.
Sede legale: Via Serra, 44
09038 Serramanna (SU) - ITALIA
Email: info@agreenpower.it

agreenpower s.r.l.

GRUPPO DI LAVORO:
Ing. Simone Abis
Dott. Ing. Fabio Sirigi
Dott. Ing. Daniele Calabrida
Arch. Roberta Savina
Dott. Giuseppina Fadda

COLLABORATORI:
BIA Srl
Geologica Srl
Dott. Ing. Maurizio Medda
Dott. Arch. Francesco Macca
Dott. Agronomo Vincenzo Sachi
Dott.ssa Architetto Mariella Simbula
Ing. Federico Musca
Ing. Luigi Cecchi
Ing. Vincenzo Carboni
Ing. Nicola Solari

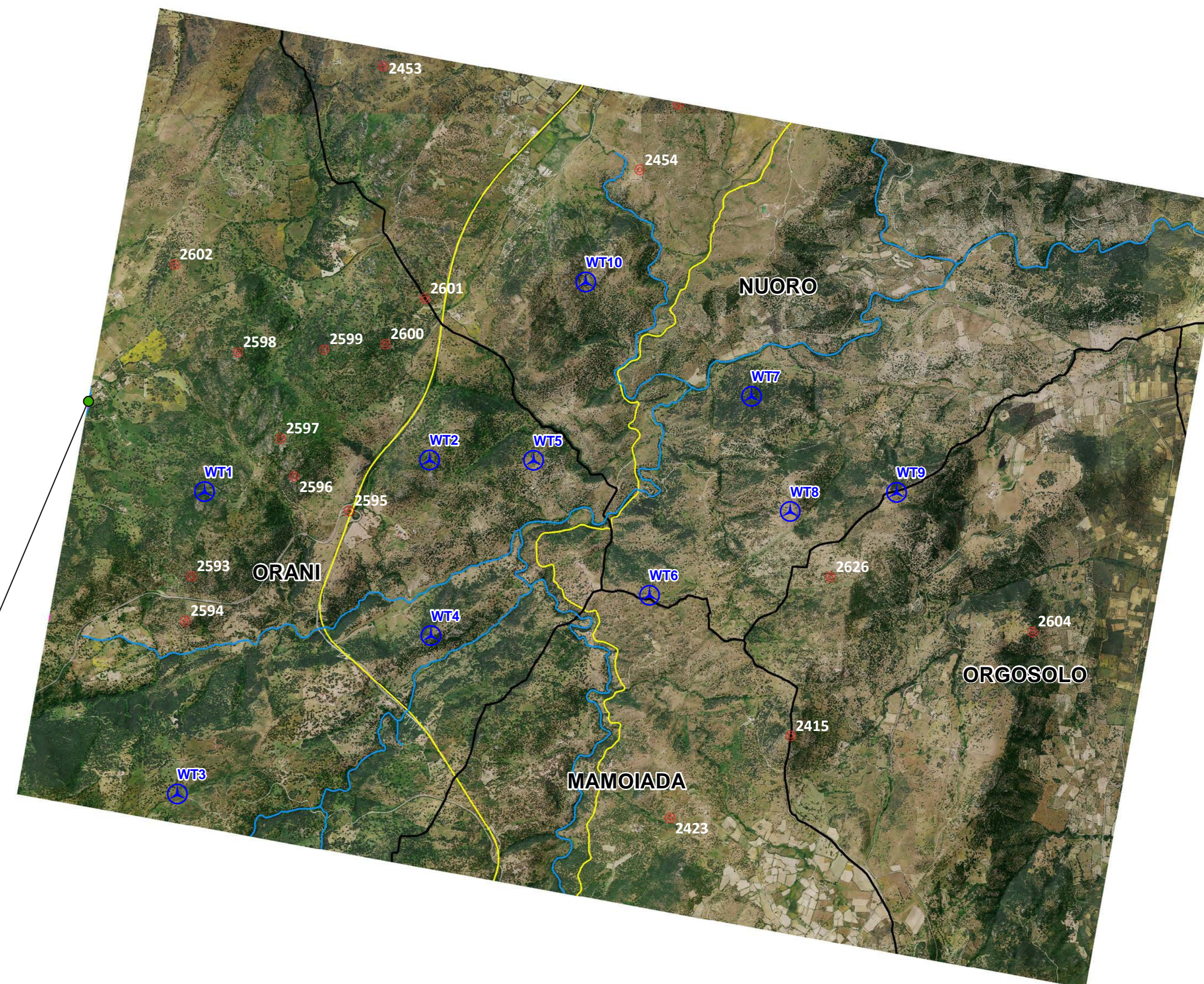
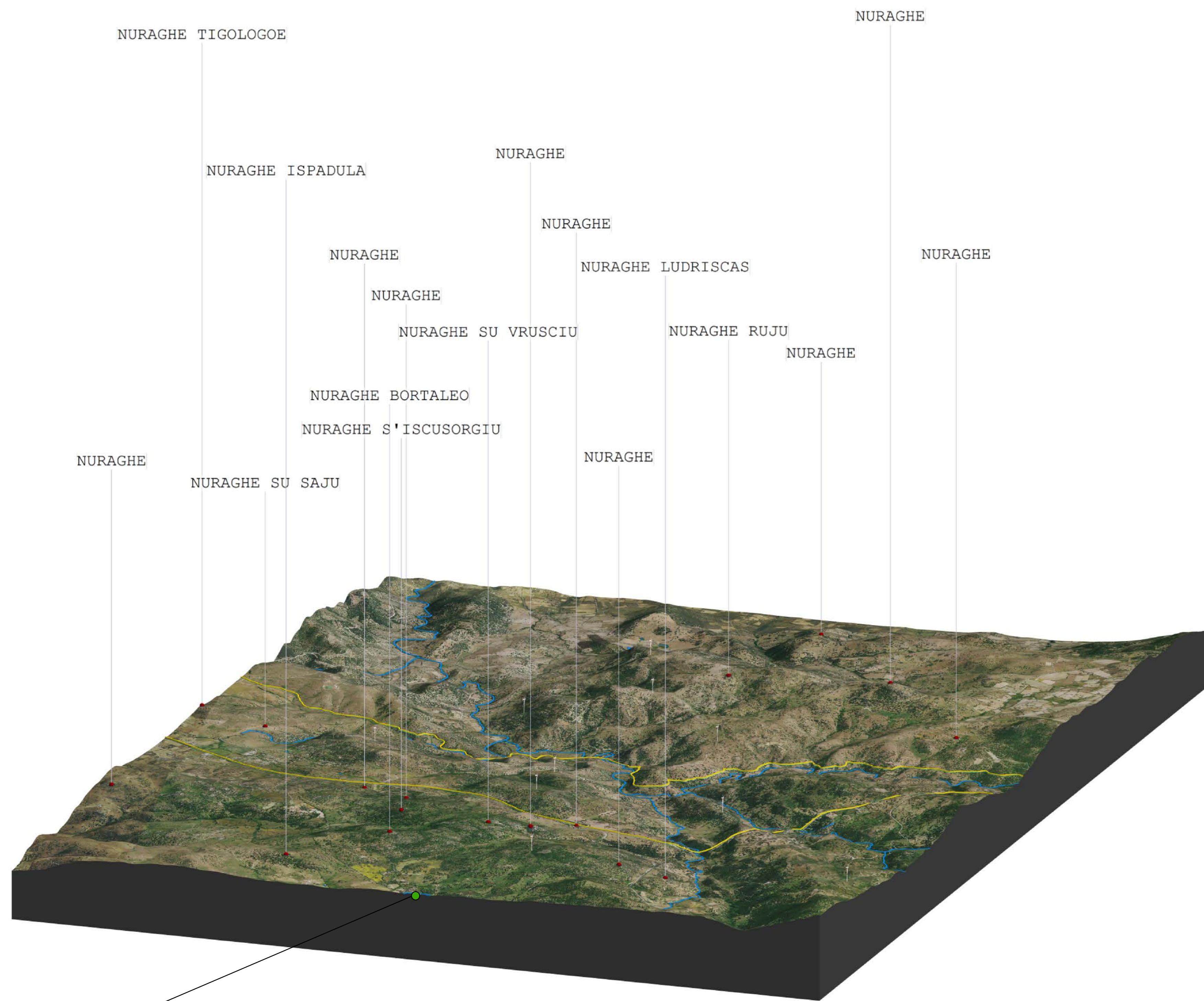
TIMBRO E FIRMA:

SCALA: Varie	CODICE ELABORATO AD	TIPOLOGIA IMPIANTO EOLICO	FASE PROGETTUALE DEFINITIVO
REVISIONI:	PROVA/EMISSIONE DESCRIZIONE	DATA REDAZIONE	APPROVAZIONE APPROVATO

Il presente documento è di proprietà di Agreenpower S.r.l. che nel territorio di attività è servita di legge.


TAV29 - Lungo la strada secondaria in prossimità della chiesa dello Spirito Santo e del nuraghe Urrana

Inquadramento su ortofoto



Punto di osservazione

Punto di osservazione



Punto di osservazione

Legenda

- Punti beni paesaggistici
- ⊕ WTG
- Punto foto panoramiche
- Confini comunali

Vincoli paesaggistici

Repertorio beni 2017 - Beni paesaggistici

- CHIESA
- NURAGHE
- Fiumi, torrenti e corsi d'acqua di cui al t.u. R.D. 1775/33
- Strade a valenza paesaggistica e/o di fruizione turistica

PROPONENTE: AEI Wind Project VII S.r.l. Sede in: Via Savoia n.78 - 00198 Roma (RM) PEC: aeiwind-settima@legalmail.it		 P.I. 14605311004 Via Savoia 78 00198 Roma											
REGIONE SARDEGNA													
OGGETTO: PROGETTO DEFINITIVO DI UN IMPIANTO EOLICO COMPOSTO DA 10 AEROGENERATORI CON POTENZA COMPLESSIVA DI 66 MW, DENOMINATO "CE NUORO SUD", NEI COMUNI DI ORANI (NU), ORGOSOLO (NU) E NUORO (NU) E OPERE CONNESSE NEI COMUNI DI ORANI (NU), ORGOSOLO (NU) E NUORO (NU)													
NOME ELABORATO: SEZIONI PAESAGGISTICHE													
PROGETTO SVILUPPATO DA: AGREENPOWER S.r.l. Sede legale: Via Serra, 44 09038 Serramanna (SU) - ITALIA Email: info@agreenpower.it													
GRUPPO DI LAVORO:	COLLABORATORI:	TIMBRO E FIRMA:											
Ing. Simone Abis Dott. Ing. Fabio Siriga Dott. Ing. Daniela Calabrida Arch. Roberta Sanna Dott. Giuseppina Taddei	BIA Srl Geologica Srl Dott. Inge. Maurizio Medda Dott. Inge. Francesco Macca Dott. Inge. Giovanni Vincenzo Sachi Dott. Inge. Architetto Mariella Simbula Ing. Luigi Cecchi Ing. Vincenzo Carboni Ing. Nicola Solari	(Area for stamps and signatures)											
SCALA: Varie	CODICE ELABORATO: ELB.VS.10	TIPOLOGIA: IMPIANTO EOLICO	FASE PROGETTUALE: DEFINITIVO										
<table border="1"> <tr> <th>REVISIONE</th> <th>DATA</th> <th>REDAZIONE</th> <th>CONTROLLATO</th> <th>APPROVATO</th> </tr> <tr> <td> </td> <td> </td> <td> </td> <td> </td> <td> </td> </tr> </table>				REVISIONE	DATA	REDAZIONE	CONTROLLATO	APPROVATO					
REVISIONE	DATA	REDAZIONE	CONTROLLATO	APPROVATO									