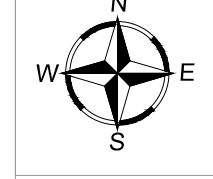


COMUNE DI SOMMACAMPAGNA
Provincia di Verona

P.A.T.




Elaborato 4 3 . Scala 1:10.000

Carta delle Fragilità

IL SINDACO
L'ASSESSORE ALL'URBANISTICA
GRUPPO DI PROGETTAZIONE
SERVIZIO URBANISTICO - S.U.
Arch. Paolo Sartor
Ing. Luca Lombardi
CONSULENTE URBANISTICO - NORMATIVO
Prof. Arch. Alessandro Tullio
COORDINATORI
REGIONE VENETO
DIRETTORE GENERALE
PROVINCIA DI VERONA
Servizio Urbanistica e Pianificazione Territoriale
REVISIONE ELEC. CT 05/04/2013
Data 05/04/2013



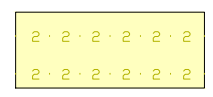

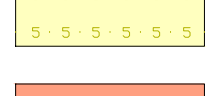




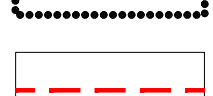


STUDI SPECIALISTICI
STUDIO GEOLOGICO E V.A.S.
S.M. S.p.A.
STUDIO MORFOLOGICO
DRA S.P. - STUDIO CONSERVAZIONE
STUDIO COMPATIBILITÀ ORIGINALE
ING. MICHELE PAVONI

CONSULENTE PER QUADRO CONSOBIO
Arch. Daniele Marzotto
PROVINCIA VERONA URBANISTICHE
Soc. S.p.A. s.r.l.
STUDIO SPECIFICO PER CASELLE E CUSTODIA
Arch. Andrea Basso
Arch. Chiara Lorenzini



Carta delle Fragilità
1:10.000

LEGGENDA N.T.

-  Confini Comunali
- Compatibilità geologica**
-  Area idonea Art. 4.3.1.a
-  Area idonea a condizione: tipologia 1
-  Area idonea a condizione: tipologia 2
-  Area idonea a condizione: tipologia 3
-  Area idonea a condizione: tipologia 4
-  Area idonea a condizione: tipologia 5
-  Area non idonea
- Aree soggette a dissesto idrogeologico** Art. 4.3.1.b
-  Area esondabile o a ristagno idrico
-  Area soggetta ed erosione
- Aree soggette a limitazioni e prescrizioni da attività aeronautica** Art. 4.3.1.c
-  Area soggetta a limitazioni/prescrizioni da Legge n.58/63
-  Area soggetta a Piano di Rischio Aeroportuale (Zone A, B, C, D)
- Altre componenti** Art. 4.3.1.d
-  Corsi d'acqua e specchi lacuali/fascia di tutela
-  Aree a carattere sorgentizio
-  Zona di ricarica degli acquiferi (limite settentrionale)
-  Corridoio di difesa dall'inquinamento acustico
-  Ambiti di riequilibrio dell'ecosistema
-  Unità di paesaggio
-  Limite di equidistanza a 1.000 m dalla isopisa 95 m.s.l.m.
-  Entità vegetazionali soggette a salvaguardia
-  Aree per il rispetto dell'ambiente naturale, della flora e della fauna
-  Ambiti di interesse morfologico
-  Aree di interesse storico culturale
-  Aree rappresentative dei paesaggi storici del Veneto
-  Ambiti di interesse archeologico

