
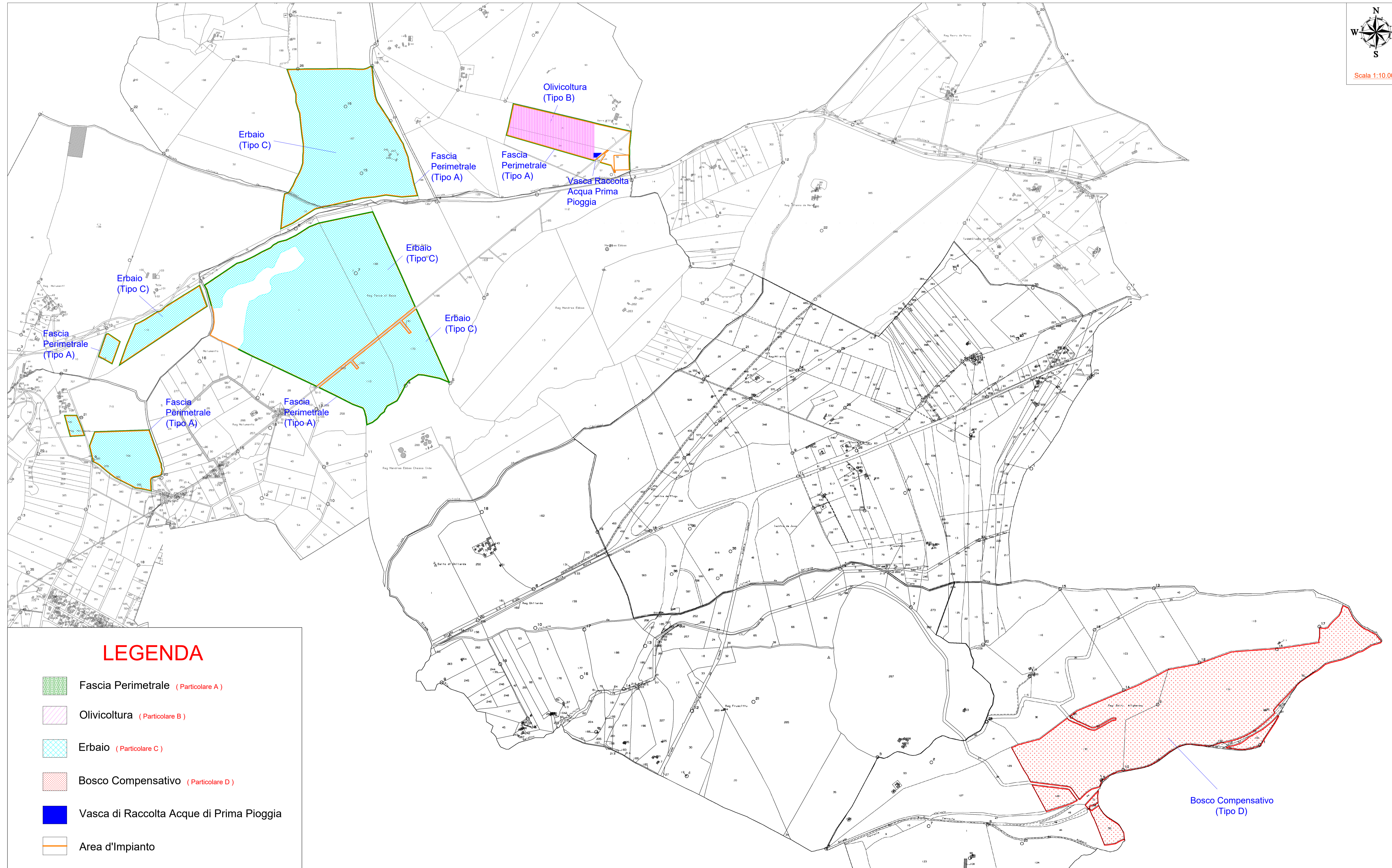








# Planimetria Generale



## LEGENDA

-  Fascia Perimetrale (Particolare A)
-  Olivicoltura (Particolare B)
-  Erbaio (Particolare C)
-  Bosco Compensativo (Particolare D)
-  Vasca di Raccolta Acque di Prima Poggia
-  Area d'Impianto

## RIEPILOGO

- A - FASCIA PERIMETRALE:**  
Fascia di Mitigazione Perimetrale Arboreo-Arbustiva, disposta lungo la recinzione dell'impianto, larghezza 5m, lunghezza 12'078m, superficie 6,04 ha
- B - OLIVICOLTURA:**  
Piantumazione di Olivo, disposto a filare singolo parallelo ai Tracker, lunghezza filari 8'470 m, superficie 4,51 ha, 8'470 piante.
- C - ERBAIO:**  
Piantumazione di Erbaio per Foraggio e Pascolo superficie 150,90 ha.
- D - BOSCO COMPENSATIVO:**  
Rimboscimento su aree a seminativo di congiunzione di aree boscate esistenti per 49,2413 ha.



N. rev	Nota di revisione	Data	Firma	Controllo
E03	Revisione	08/02/2024		

Oggetto:  
 PROVVEDIMENTO AUTORIZZATORIO VIA (art. 23 del Dlgs 152/2006 ssmi) + AUR  
 Comune di Sassari (SS) - Località Tanca Bera  
 Progetto di un impianto Fotovoltaico a Terra Potenza Nominale 14,3,87 MWp e Sistema di Accumulo Elettronico della Potenza Nominale di 70MW/560MWh connesso alla rete RTN

Titolo del disegno: PROGETTO AGRIVOLTAICO		TAV: D18
Società Proponente: e-Solar 5 srl Via Augusto Gargano, 34 - Viterbo Tel/Fax: +39 0761 972329; Mob: +39 338 631626; Email: vincenzo@ehincotta.it		Scala : 1:10 000
Progettazione : Ing. Vincenzo CHIRIOTTO Strada Fastello, 65 - Viterbo Tel/Fax: +39 0761 972329; Mob: +39 338 631626; Email: vincenzo@ehincotta.it		Data: 15/06/2023

