TRACCIATO - ASSE 1
Se zione 11
Progressiva: 0+250.00
Scala: 1:200
Quota di Riferimento: 70.00

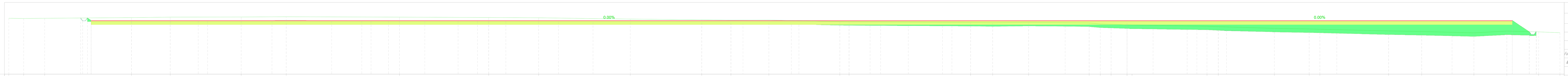

PROGRESSIVE TERRENO	-155.00 -152.94 -150.02 -137.99 -132.63 -122.79 -116.55 -100.84 -88.48 -81.55 -68.85 -58.95 -54.91 -49.64 -39.81 -38.53 -21.68 -18.63 -13.64 -5.25 -3.71 -2.21 0.70 11.08 12.65 20.42 25.25 26.73 36.25 40.84 48.08 52.64 57.05 60.00
QUOTE TERRENO	77.79 77.77 77.79 77.88 77.95 77.97 78.01 77.95 77.90 77.86 77.68 77.59 77.53 77.54 77.33 77.31 77.21 77.16 77.23 77.14 76.99 76.95 76.87 76.84 76.69 76.62 76.39 76.30 76.26 76.03 75.94 75.76 76.00 75.90 75.77
DISTANZE PARZIALI TERRENO	2.06 2.92 12.03 5.36 9.84 6.24 15.60 12.37 6.92 12.70 9.91 4.04 5.26 9.84 1.04 16.85 3.05 4.99 8.39 1.54 1.50 2.21 0.70 10.38 1.57 7.77 4.83 1.48 9.53 4.59 7.24 4.56 4.41 2.95
PROGRESSIVE PROGETTO	-143.59 53.40
QUOTE PROGETTO	77.50 77.50 77.50
DISTANZE PARZIALI PROGETTO	143.59 53.40

Tabella materiali

Materiale	Area (m²)	Volume (m³)	Vol. Cum. (m³)
Scotico	100.53	2516.70	28569.72
Scavo	42.36	1112.74	43714.52
Rilevato	71.23	2031.13	7156.67
Fondazione stradale	98.49	2462.37	28194.57
Misto stabilizzato	19.70	492.47	5638.91
Cunetta	0.00	0.07	0.66

TRACCIATO - ASSE 1
Se zione 12
Progressiva: 0+275.00
Scala: 1:200
Quota di Riferimento: 70.00

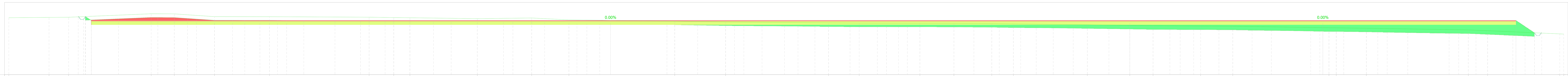

PROGRESSIVE TERRENO	-155.00 -149.44 -146.73 -135.31 -132.11 -126.56 -118.96 -105.18 -101.78 -99.54 -90.22 -82.69 -77.55 -62.92 -55.88 -41.65 -37.41 -29.02 -24.31 -19.08 -16.09 -5.87 3.22 9.80 14.24 27.54 28.55 32.72 46.82 49.48 59.46 60.00
QUOTE TERRENO	77.87 77.92 77.94 78.42 78.40 78.02 78.02 77.95 77.90 77.87 77.75 77.84 77.57 77.40 77.29 77.16 77.13 77.11 77.10 77.06 77.02 76.90 76.82 76.77 76.73 76.70 76.49 76.47 76.42 76.19 76.08 75.64 75.61
DISTANZE PARZIALI TERRENO	5.56 2.71 11.42 3.19 5.55 7.60 13.78 3.40 2.24 9.32 7.52 5.15 14.63 7.04 14.23 4.24 8.39 4.71 5.24 2.99 10.22 5.87 3.22 6.58 4.44 13.30 1.01 4.17 14.10 2.66 9.98 0.54
PROGRESSIVE PROGETTO	-143.59 -71.80 0.00 26.70 53.40
QUOTE PROGETTO	77.50 77.50 77.50 77.50 77.50
DISTANZE PARZIALI PROGETTO	71.80 71.80 26.70 26.70

Tabella materiali

Materiale	Area (m²)	Volume (m³)	Vol. Cum. (m³)
Scotico	100.19	2509.03	31078.74
Scavo	39.94	1028.56	44743.09
Rilevato	70.96	1777.33	8934.00
Fondazione stradale	98.49	2462.37	30656.94
Misto stabilizzato	19.70	492.47	6131.39
Cunetta	0.00	0.07	0.73

TRACCIATO - ASSE 1
Se zione 13
Progressiva: 0+300.00
Scala: 1:200
Quota di Riferimento: 70.00

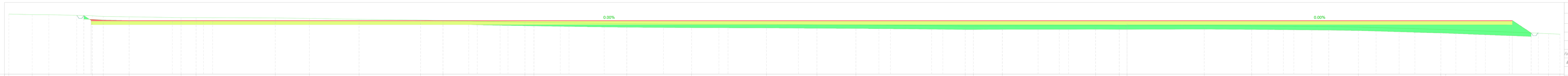

PROGRESSIVE TERRENO	-155.00 -151.76 -149.45 -143.43 -141.91 -138.32 -131.12 -129.04 -118.06 -113.33 -106.45 -97.93 -94.81 -83.46 -82.21 -69.33 -60.37 -49.97 -42.98 -37.59 -22.42 -21.30 -17.28 -4.35 -1.08 10.70 17.28 27.97 32.07 43.49 44.16 58.43 60.00
QUOTE TERRENO	78.37 78.31 78.30 78.14 78.05 77.99 77.89 77.89 77.85 77.77 77.66 77.55 77.48 77.24 77.22 77.04 76.97 76.95 76.89 76.88 76.72 76.72 76.74 76.75 76.74 76.74 76.77 76.73 76.63 76.57 76.24 76.22 75.66 75.56
DISTANZE PARZIALI TERRENO	3.24 2.31 6.02 1.52 3.59 7.20 2.08 10.98 4.73 6.88 8.52 3.12 11.35 0.79 12.87 8.97 10.40 6.98 5.40 15.16 1.12 4.01 12.94 3.27 1.08 10.70 6.58 10.68 4.10 11.42 0.67 14.07 1.57
PROGRESSIVE PROGETTO	-143.59 53.40
QUOTE PROGETTO	77.50 77.50 77.50
DISTANZE PARZIALI PROGETTO	143.59 53.40

Tabella materiali

Materiale	Area (m²)	Volume (m³)	Vol. Cum. (m³)
Scotico	100.30	2506.14	33584.88
Scavo	19.73	731.22	45474.31
Rilevato	93.15	2045.09	10979.09
Fondazione stradale	98.49	2462.37	33119.30
Misto stabilizzato	19.70	492.47	6623.86
Cunetta	0.00	0.07	0.79

TRACCIATO - ASSE 1
Se zione 14
Progressiva: 0+325.00
Scala: 1:200
Quota di Riferimento: 70.00

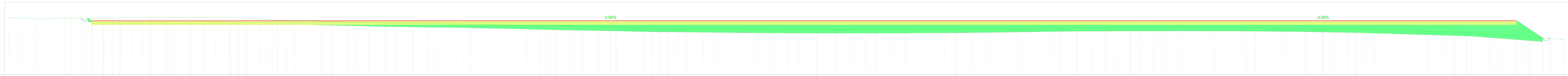

PROGRESSIVE TERRENO	-155.00 -153.62 -151.13 -146.94 -146.30 -141.85 -140.71 -139.62 -135.37 -133.01 -129.93 -125.45 -124.48 -123.35 -122.17 -119.41 -117.85 -115.42 -111.47 -110.40 -105.31 -102.90 -99.12 -93.18 -81.66 -80.43 -79.37 -71.05 -66.17 -65.22 -63.79 -50.09 -43.37 -35.17 -24.07 -20.41 -8.07 -7.37 3.30 6.66 16.00 24.27 31.12 44.88 47.24 55.25 60.00
QUOTE TERRENO	77.91 77.83 77.72 77.79 77.80 77.80 77.84 77.89 77.91 77.91 77.91 77.92 77.95 77.90 77.80 77.64 77.55 77.47 77.35 77.34 77.21 77.16 77.09 77.02 76.77 76.73 76.69 76.54 76.43 76.42 76.41 76.26 76.24 76.23 76.29 76.33 76.50 76.51 76.52 76.53 76.55 76.52 76.43 76.32 75.89 75.83 75.22 74.85
DISTANZE PARZIALI TERRENO	1.38 2.50 3.78 0.63 4.45 1.14 1.10 4.25 2.36 3.09 4.47 0.97 1.12 1.18 2.76 1.56 2.43 3.95 1.07 5.09 2.41 3.78 5.94 11.52 1.23 1.06 8.32 4.89 0.94 1.44 13.70 6.72 8.20 11.11 3.65 12.34 0.70 7.37 3.30 3.36 9.34 8.27 6.85 13.76 2.36 8.01 4.75
PROGRESSIVE PROGETTO	-143.59 -71.80 26.70 53.40
QUOTE PROGETTO	77.50 77.50 77.50 77.50 77.50
DISTANZE PARZIALI PROGETTO	71.80 71.80 26.70 26.70

Tabella materiali

Materiale	Area (m²)	Volume (m³)	Vol. Cum. (m³)
Scotico	100.59	2511.20	36096.08
Scavo	12.03	393.09	45867.40
Rilevato	159.86	3125.41	14104.50
Fondazione stradale	98.49	2462.37	35581.67
Misto stabilizzato	19.70	492.47	7116.33
Cunetta	0.00	0.07	0.86

TRACCIATO - ASSE 1
Se zione 15
Progressiva: 0+350.00
Scala: 1:200
Quota di Riferimento: 70.00

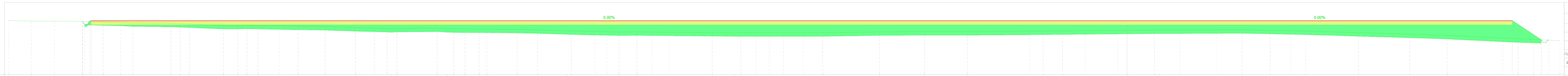

PROGRESSIVE TERRENO	-155.00 -151.87 -148.66 -144.75 -141.92 -139.51 -137.82 -132.53 -131.24 -129.97 -125.25 -123.26 -121.99 -120.45 -114.88 -111.14 -106.95 -102.08 -101.22 -95.61 -94.25 -93.33 -91.75 -89.80 -88.75 -84.53 -81.70 -77.65 -77.03 -70.40 -67.93 -57.49 -54.47 -53.54 -42.18 -34.30 -28.07 -22.14 -11.62 -8.95 3.81 4.43 15.92 19.84 24.75 32.08 39.18 44.37 54.19 56.34 60.00
QUOTE TERRENO	77.49 77.40 77.40 77.37 77.30 77.24 77.16 77.09 77.05 77.00 76.80 76.80 76.83 76.80 76.69 76.65 76.49 76.36 76.38 76.43 76.36 76.32 76.31 76.30 76.29 76.24 76.18 76.06 76.04 75.89 75.90 75.80 75.78 75.77 75.77 75.90 75.94 75.94 76.02 76.04 76.12 76.15 76.16 76.20 76.12 76.02 75.79 75.59 75.41 74.94 74.87 74.67
DISTANZE PARZIALI TERRENO	3.13 3.21 3.91 2.83 2.41 1.69 5.28 1.30 1.27 4.72 1.99 1.27 1.55 5.57 3.74 4.19 4.38 0.86 5.61 1.36 0.92 1.58 1.95 1.04 4.21 2.83 4.05 0.62 6.63 2.47 10.44 3.02 0.93 11.36 7.88 6.23 5.93 10.52 2.67 8.95 3.81 0.62 11.36 3.92 4.91 7.33 7.10 5.19 9.82 2.15 3.66
PROGRESSIVE PROGETTO	-143.59 53.40
QUOTE PROGETTO	77.50 77.50 77.50
DISTANZE PARZIALI PROGETTO	143.59 53.40

Tabella materiali

Materiale	Area (m²)	Volume (m³)	Vol. Cum. (m³)
Scotico	101.06	2520.70	38616.77
Scavo	0.00	100.26	45967.67
Rilevato	257.10	5164.12	19268.61
Fondazione stradale	98.49	2462.37	38044.03
Misto stabilizzato	19.70	492.47	7608.81
Cunetta	0.00	0.07	0.93

COMMITTENTE

wood.

Geo Rinnovabile S.r.l.
Via Sebastiano Caboto,15
20094 Corsico (MI)

STUDIO DI PROGETTAZIONE

SCM INGEGNERIA

ORDINE INGEGNERI PROVINCIA DI BRINDISI — Dott. Ing. Daniele CAVALLO n° 1220

REV.	DATE	DESCRIPTION	BY	CHD	APP.
1	Mag-23	EMESSO PER ITER AUTORIZZATIVO	DC	RB	RM
0	Ago-22	EMESSO PER ITER AUTORIZZATIVO	DC	MA	RM

REVISIONS

Nuova stazione elettrica di trasformazione della RTN 380/150/36 kV denominata "Olmedo", da inserire in entra - esce alla linea RTN a 380 kV "Fiumesanto Carbo - Ittiri"

Comune di Sassari (SS)

PROGETTO DEFINITIVO IMPIANTO DI RETE

OBJECT:

Tav.31e
Studio plano-altimetrico - Sezioni - Asse 1 (Sez.11-15)

APPROVED FOR CONSTRUCTION
DWG. REV. DATE
SIGNATURE
ORDER N°
SUPPLIER
CONTRACT N°
SUBPROJECT CODE:
THIS DWG. SUPERSEDED BY
THIS DWG. SUPERSEDES
SCALE 1:200
FWI DWG N°
REV. 1
SHEET OF

Questo documento è di proprietà di Geo Rinnovabile S.r.l. e il detentore certifica che il documento è stato ricevuto legalmente. Ogni utilizzo, riproduzione o divulgazione del documento deve essere oggetto di specifica autorizzazione da parte di Geo Rinnovabile S.r.l.

CAD FILE NAME:
841x1500