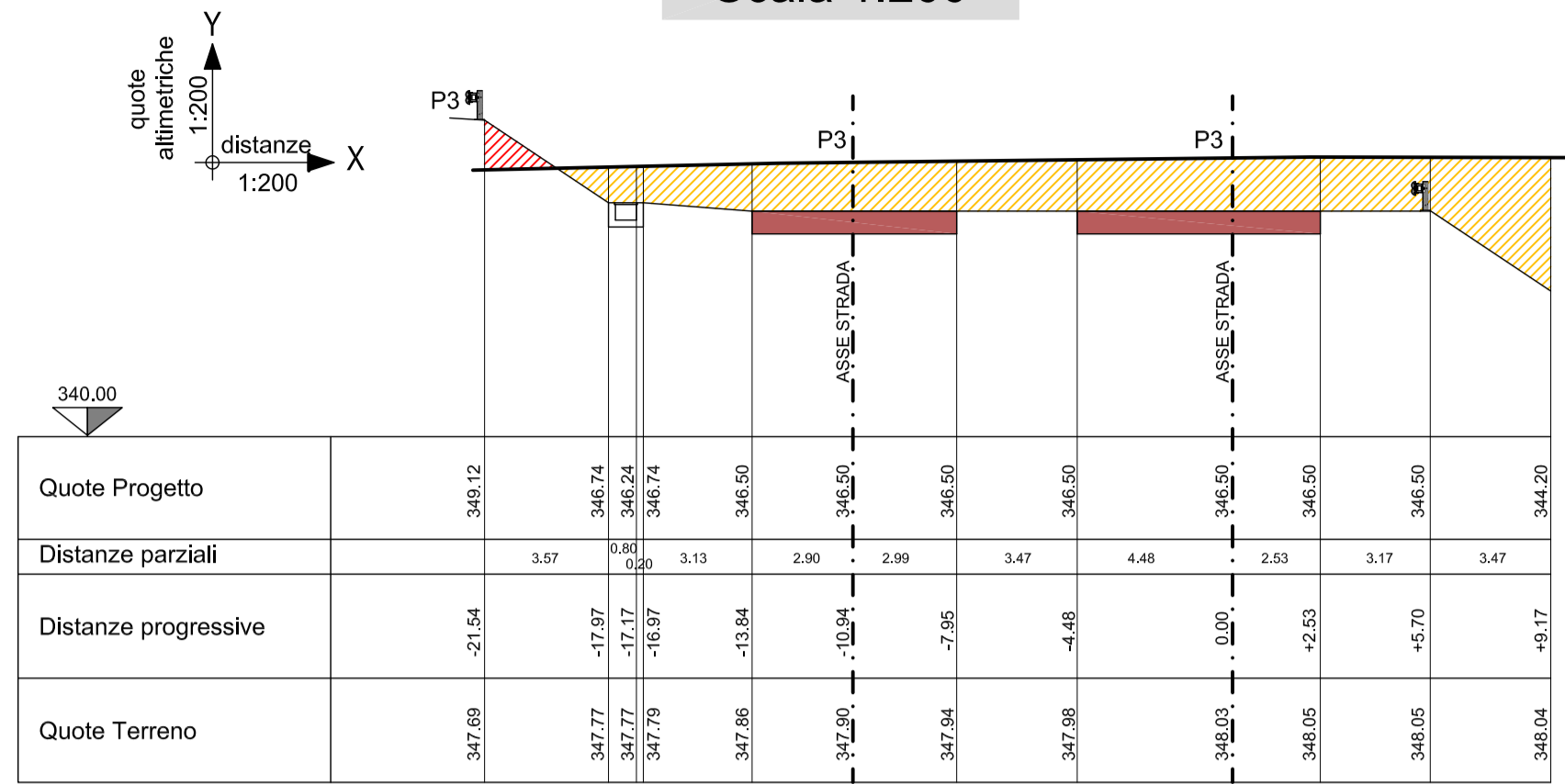
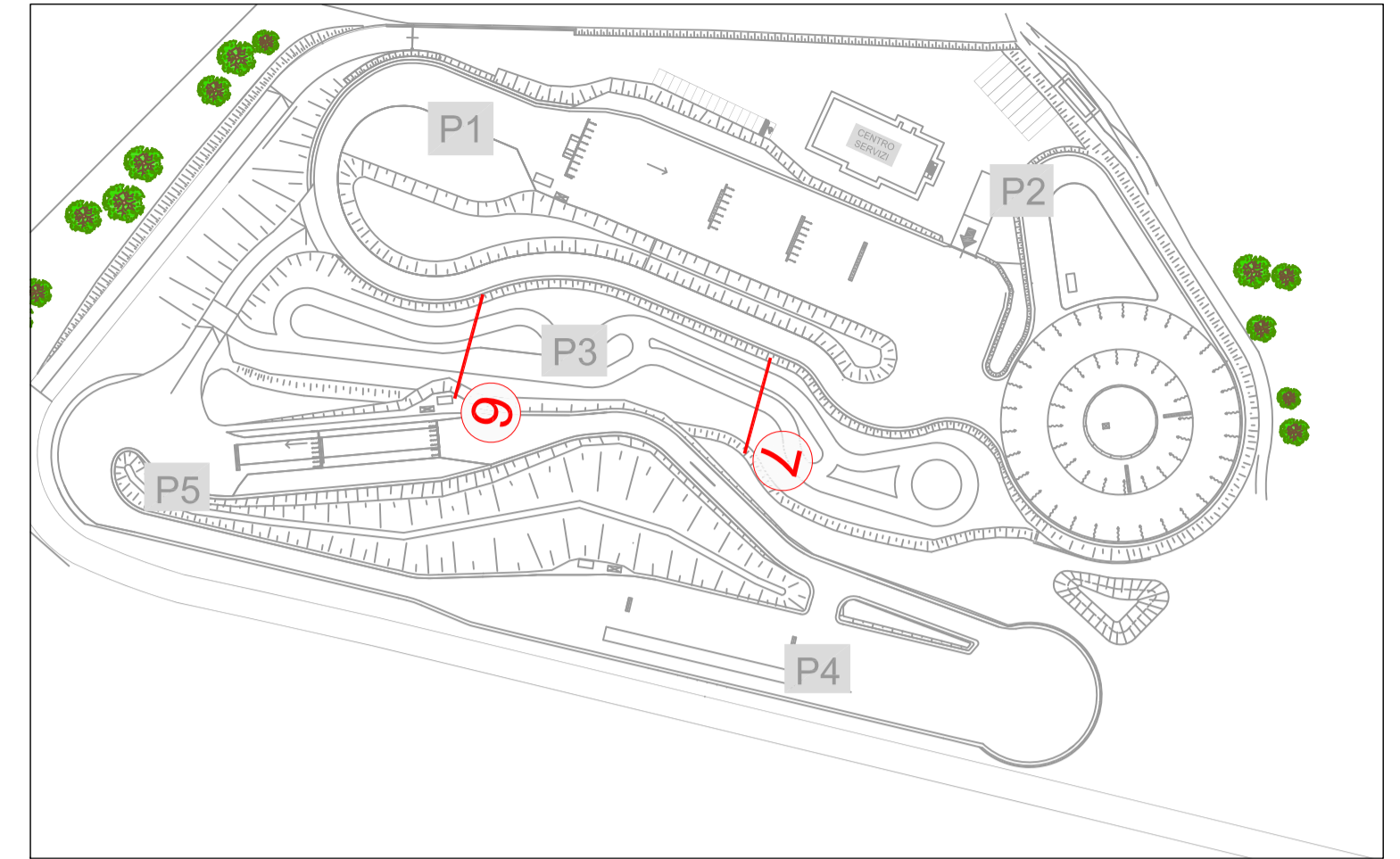


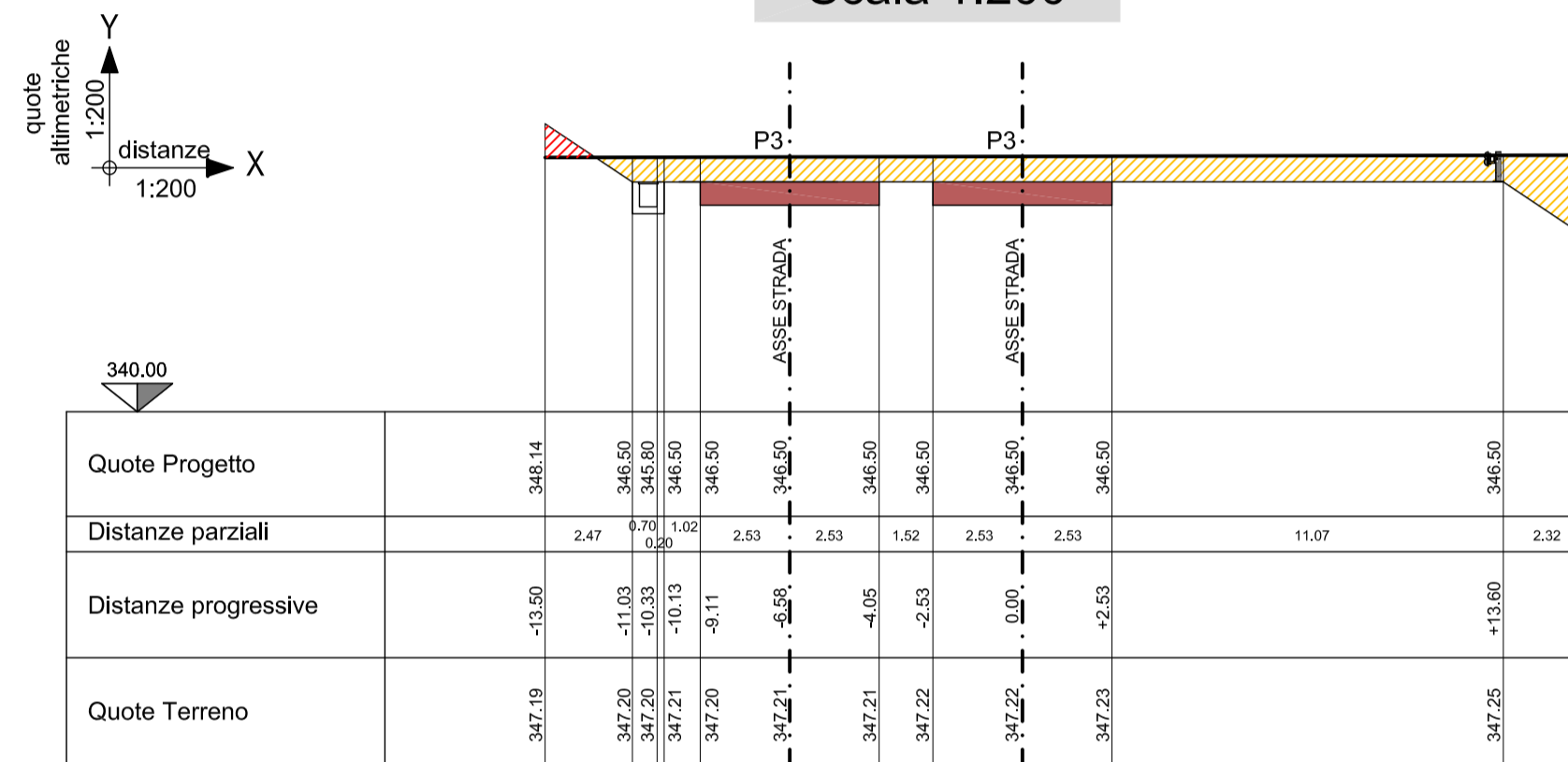
SEZIONE 6
Scala 1:200



KEYPLAN - SCALA 1:2000

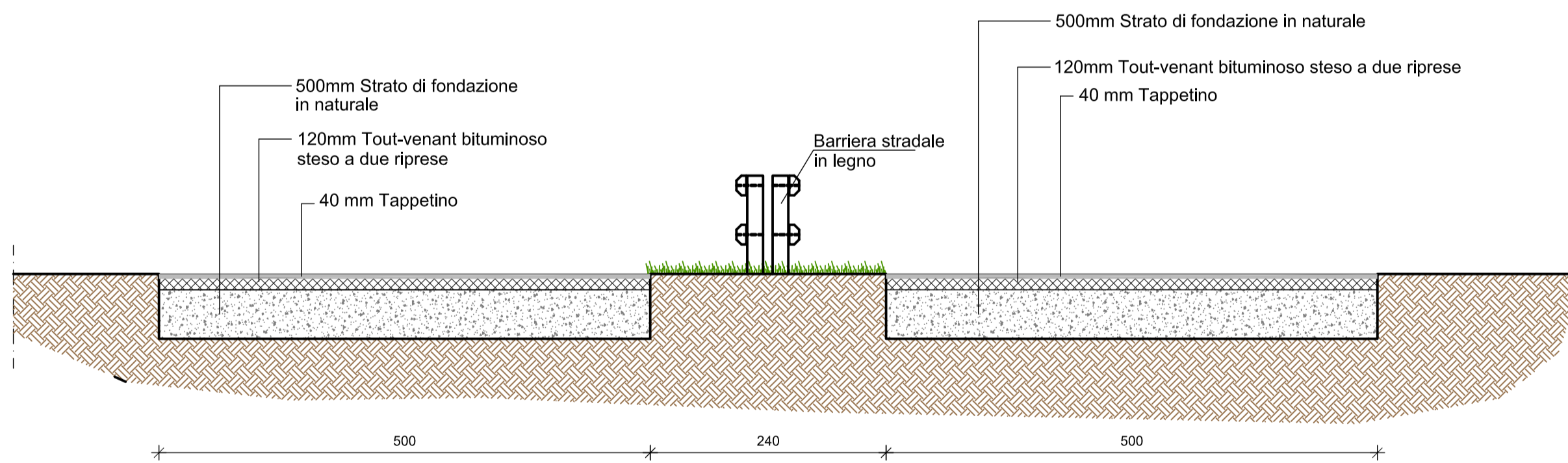


SEZIONE 7
Scala 1:200

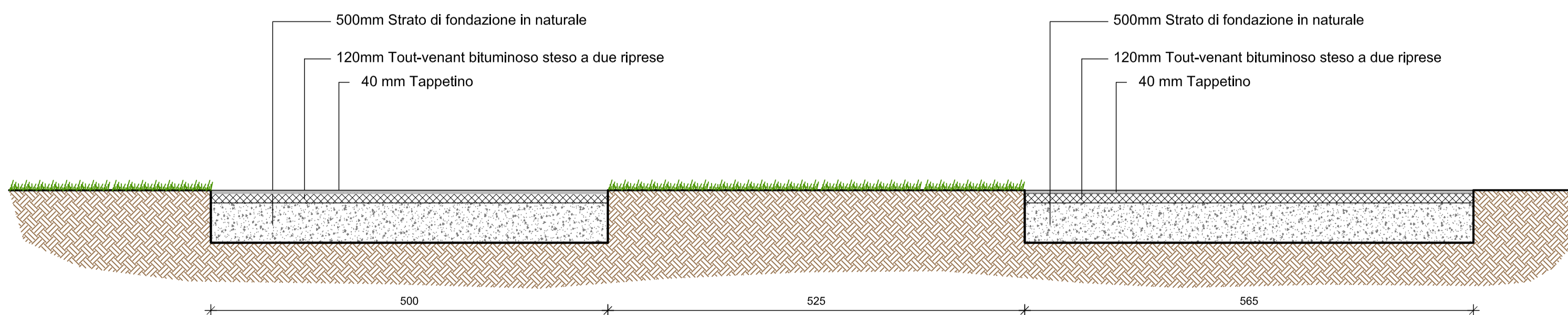


LEGENDA	
Piano finito	
Piano campagna esistente	
Pacchetto stradale	
Sterri	
Riparti	

SEZIONE TIPO P3
Scala 1:50



SEZIONE TIPO P3
Scala 1:50



REGIONE PIEMONTE
COMUNE DI AVIGLIANA
PROVINCIA DI TORINO

PROGETTAZIONE PER LA RILOCALIZZAZIONE DI
UNA PISTA DI GUIDA SICURA SITA IN AREA
AUTOPORTO DI SUSÀ (TO)

Codice generale	Codice dell'opera	Lotto	Livello di progettazione	Area di progettazione	Numero elaborato	Tipo documento	Versione
Cconspa	001	0	D	ST	016	sez	1-13

IL COMMITTENTE :



I PROGETTISTI (A.T.I.) :

Ing. Valter RIPAMONTI (Capogruppo)

Studio DUEPUNTDIECI Associati

Studio ESSEBI Ingegneria

Ing. Enrico GUIOT

Ing. Stefano COALOVA

Capogruppo di progettazione :

Ing. Valter RIPAMONTI

Responsabile area di progettazione :

Ing. Valter RIPAMONTI

Redattore :

Arch. Valentina BILLONE

TIMBRI E FIRME:



PROGETTO DEFINITIVO
ai sensi del d.lgs163/06 allegato XXI

OGGETTO

PROGETTO STRADALE
SEZIONI PISTA P3

VERS.	MODIFICHE	DATA	SCALA
0	Prima consegna	04 Novembre 2013	1:200 - 1:50
1	Seconda consegna	22 Novembre 2013	CUP C11J05000030001
2			
3			
4			