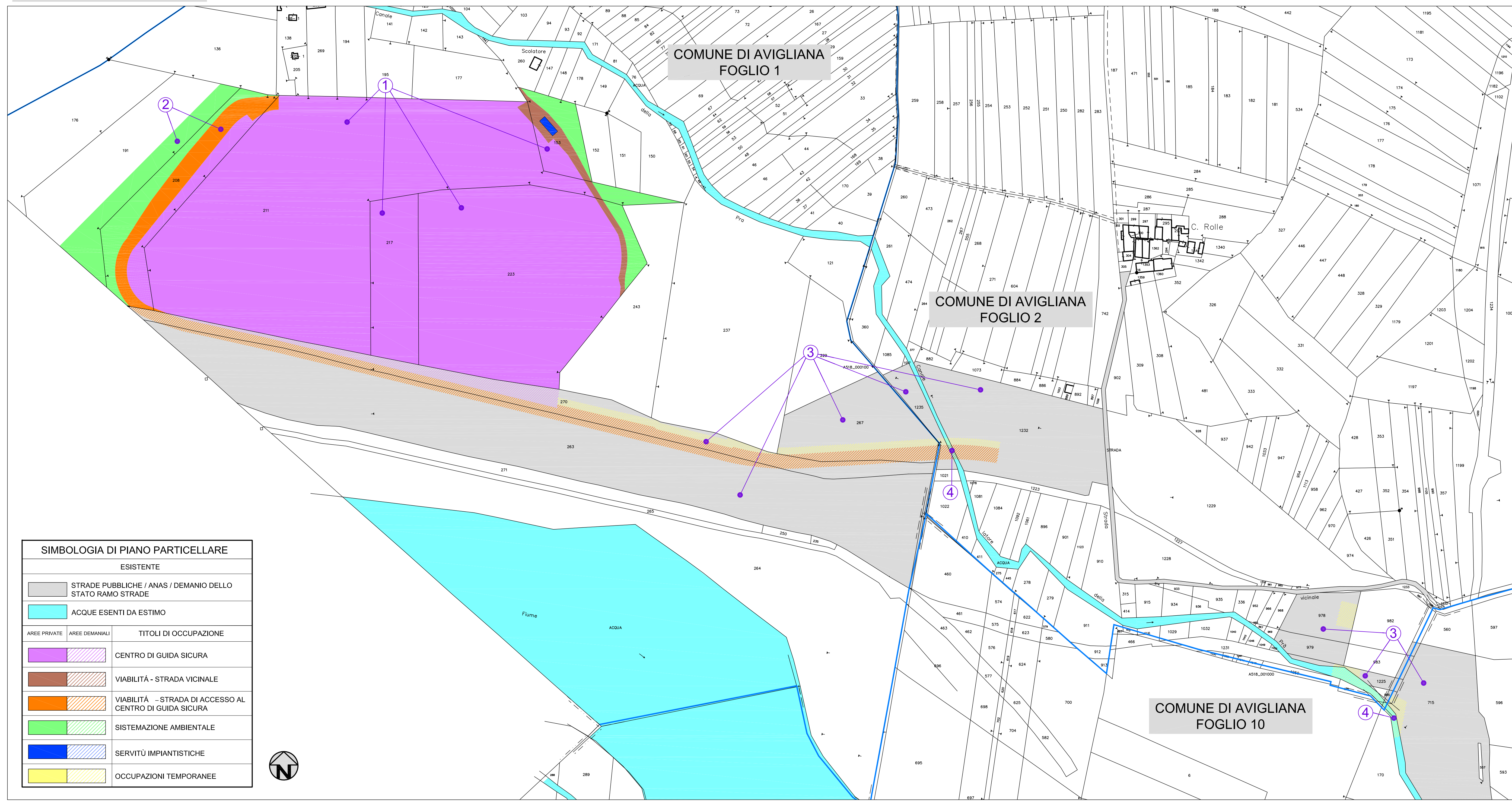

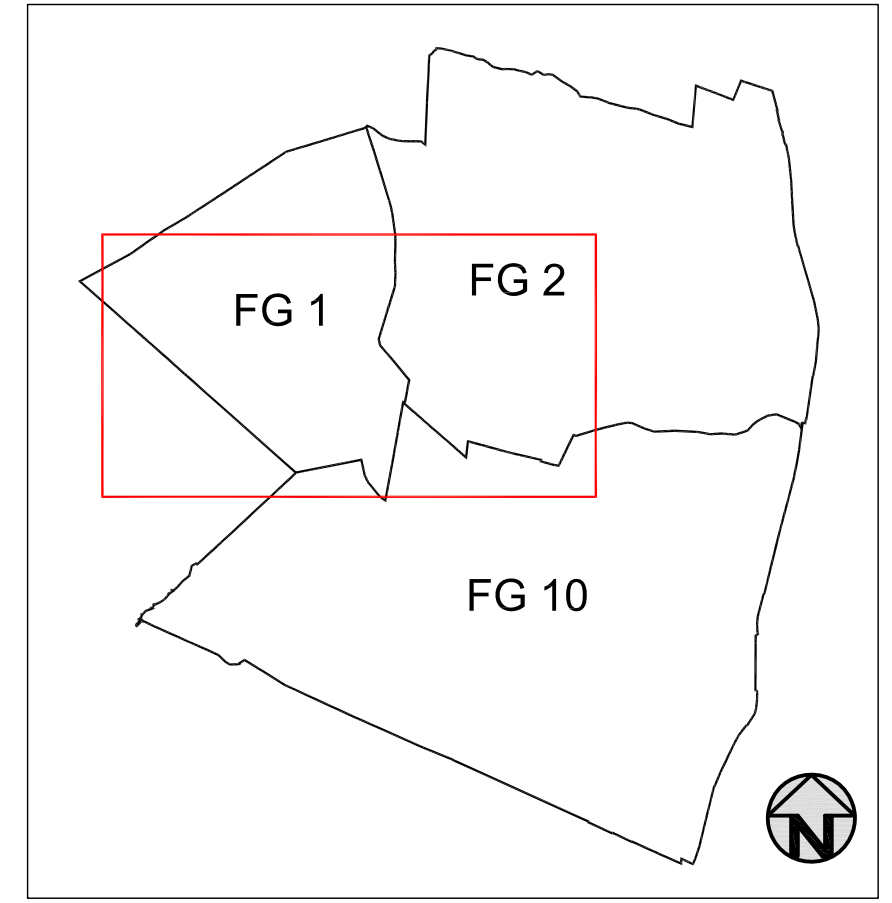


PLANIMETRIA CATASTALE
SCALA 1:1500



SIMBOLOGIA DI PIANO PARTICELLARE		
ESISTENTE		
STRADE PUBBLICHE / ANAS / DEMANIO DELLO STATO RAMO STRADE		
ACQUE ESENTI DA ESTIMO		
AREE PRIVATE	AREE DEMANIALI	TITOLI DI OCCUPAZIONE
		CENTRO DI GUIDA SICURA
		VIABILITÀ - STRADA VICINALE
		VIABILITÀ - STRADA DI ACCESSO AL CENTRO DI GUIDA SICURA
		SISTEMAZIONE AMBIENTALE
		SERVITÙ IMPIANTISTICHE
		OCCUPAZIONI TEMPORANEE

QUADRO D'UNIONE



REGIONE PIEMONTE
COMUNE DI AVIGLIANA
PROVINCIA DI TORINO

PROGETTAZIONE PER LA RILOCALIZZAZIONE DI
UNA PISTA DI GUIDA SICURA SITA IN AREA
AUTOPORTO DI SUSA (TO)

Codice generale	Codice dell'opera	Lotto	Livello di progettazione	Area di progettazione	Numero elaborato	Tipo documento	Versione
Cconspa	001	0	D	B	001	p part esp	1-13

IL COMMITTENTE :



I PROGETTISTI (A.T.I.):

Ing. Valter RIPAMONTI (Capogruppo)

Studio DUEPUNTODIECI Associati

Studio ESSEBI Ingegneria


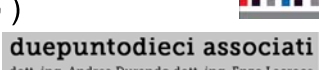
Ing. Enrico GUIOT

Ing. Stefano COALOVA

Capogruppo di progettazione : Ing. Valter RIPAMONTI

Responsabile area di progettazione : Ing. Valter RIPAMONTI

Redattore : Arch. Valentina BILLONE



TIMBRI E FIRME:



PROGETTO DEFINITIVO
ai sensi del d.lgs163/06 allegato XXI

OGGETTO
PIANO PARTICELLARE DI ESPROPRIO
PIANO PARTICELLARE D'ESPROPRIO ED OCCUPAZIONE
TEMPORANEA: PLANIMETRIA PARTICOLAREGGIATA

VERS.	MODIFICHE	DATA	SCALA
0	Prima consegna	04 Novembre 2013	1:1500
1	Seconda consegna	22 Novembre 2013	CUP C11J0500030001
2			
3			
4			