




REGIONE SICILIA  
PROVINCIA DI PALERMO  
COMUNE DI PETRALIA SOTTANA



PROGETTO IMPIANTO SOLARE AGRIVOLTAICO DA  
REALIZZARE NEL COMUNE DI PETRALIA SOTTANA (PA)  
CONTRADA CHIBBO', E RELATIVE OPERE DI CONNESSIONE, DI  
POTENZA PARI A **32.821,88 kW**, DENOMINATO **CHIBBO'**

PROGETTO DEFINITIVO

ALLEGATI VPIA (DPCM 14/2022)



livello prog.	STMG	N° elaborato	DATA	SCALA
PD	202102497	RS06ADD71b	14.07.2023	

REVISIONI

REV.	DATA	DESCRIZIONE	ESEGUITO	VERIFICATO	APPROVATO

RICHIEDENTE E PRODUTTORE

HF SOLAR 12 S.r.l.

ENTE

PROGETTAZIONE

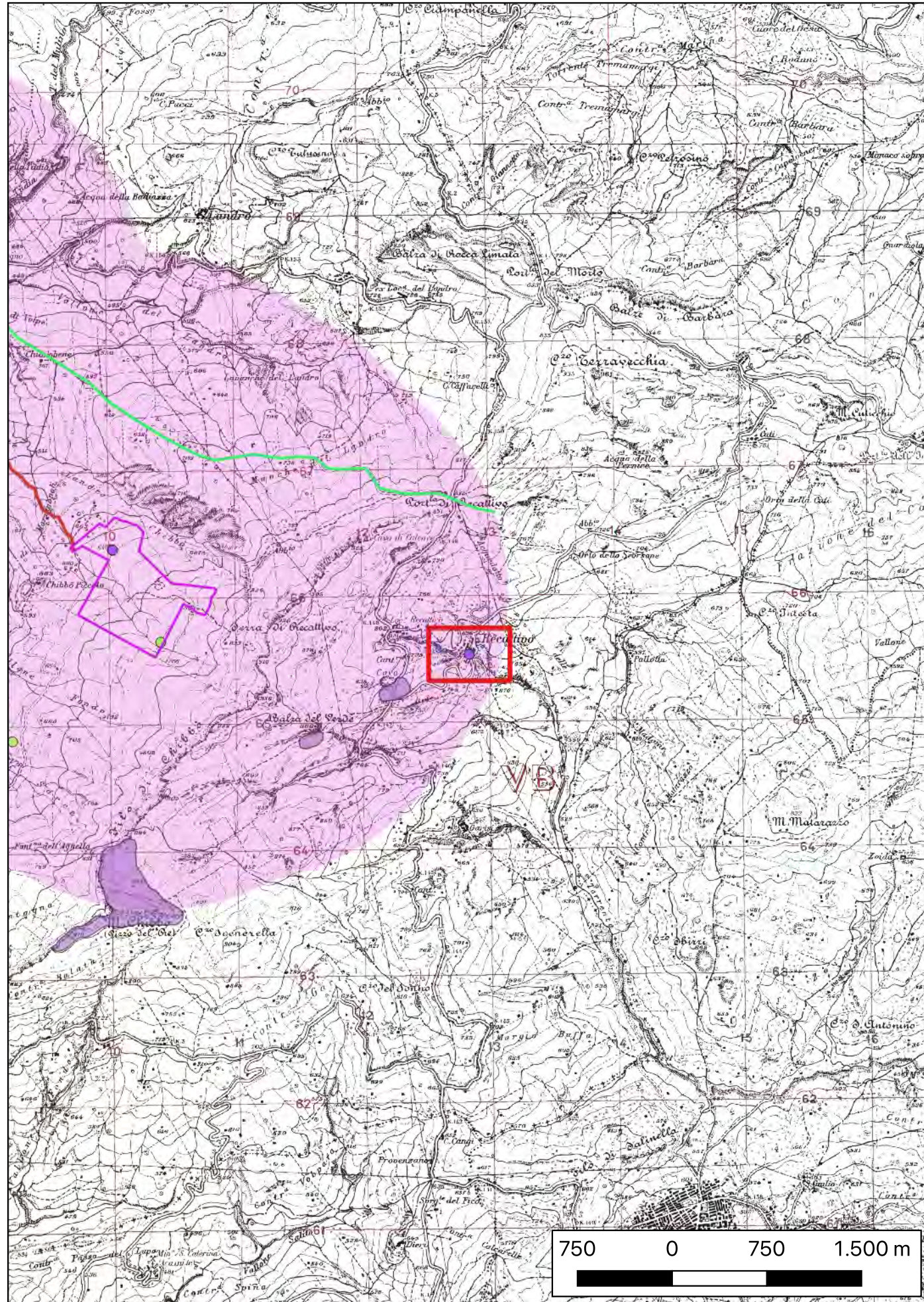
Arkeos soc. coop.

  
**ARKEOS**

Servizi Integrati per i Beni Culturali s.c.  
VIA S. PIETRO 224 – 94100 ENNA  
C.F./P.I.:01174550861

Il Progettista

## Sito 01 - Contrada Recattivo (SOPR-PA\_2023\_0037-AKS\_000040\_01)



**Localizzazione:** Petralia Sottana (PA) - Contrada Recattivo

**Definizione e cronologia:** area ad uso funerario, {tombe}. {Età del Bronzo},

**Modalità di individuazione:** {dati bibliografici, dati di archivio, ricognizione archeologica/survey }

**Distanza dall'opera in progetto:** >1000 metri

**Potenziale:** potenziale alto

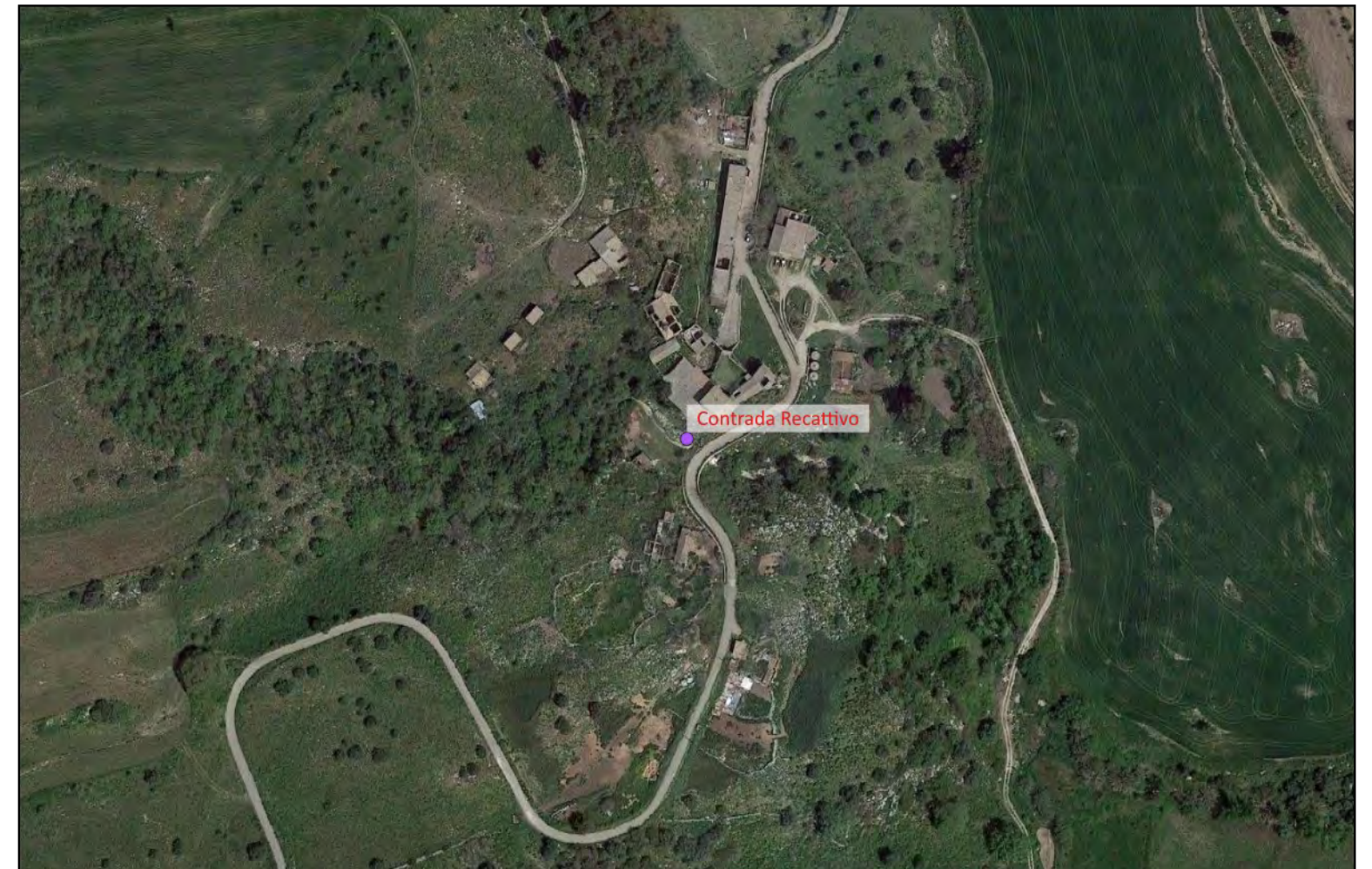
**Rischio relativo:** rischio nullo

Sulla roccia ai piedi del caseggiato di Recattivo, è segnalata la presenza di due tombe a grotticella di età preistorica scavate nella roccia isolate. Non si conosce l'esatta collocazione dell'insediamento a cui dovevano essere collegate le due tombe. Verosimilmente esso doveva trovarsi nella zona immediatamente a valle dello sperone roccioso in cui sono scavate le sepolture. Secondo quanto riportato dalla gente del luogo altre due tombe simili per tipologia dovevano trovarsi in un'area a sud della fattoria di Recattivo. Attualmente tuttavia non è possibile identificarne la localizzazione.

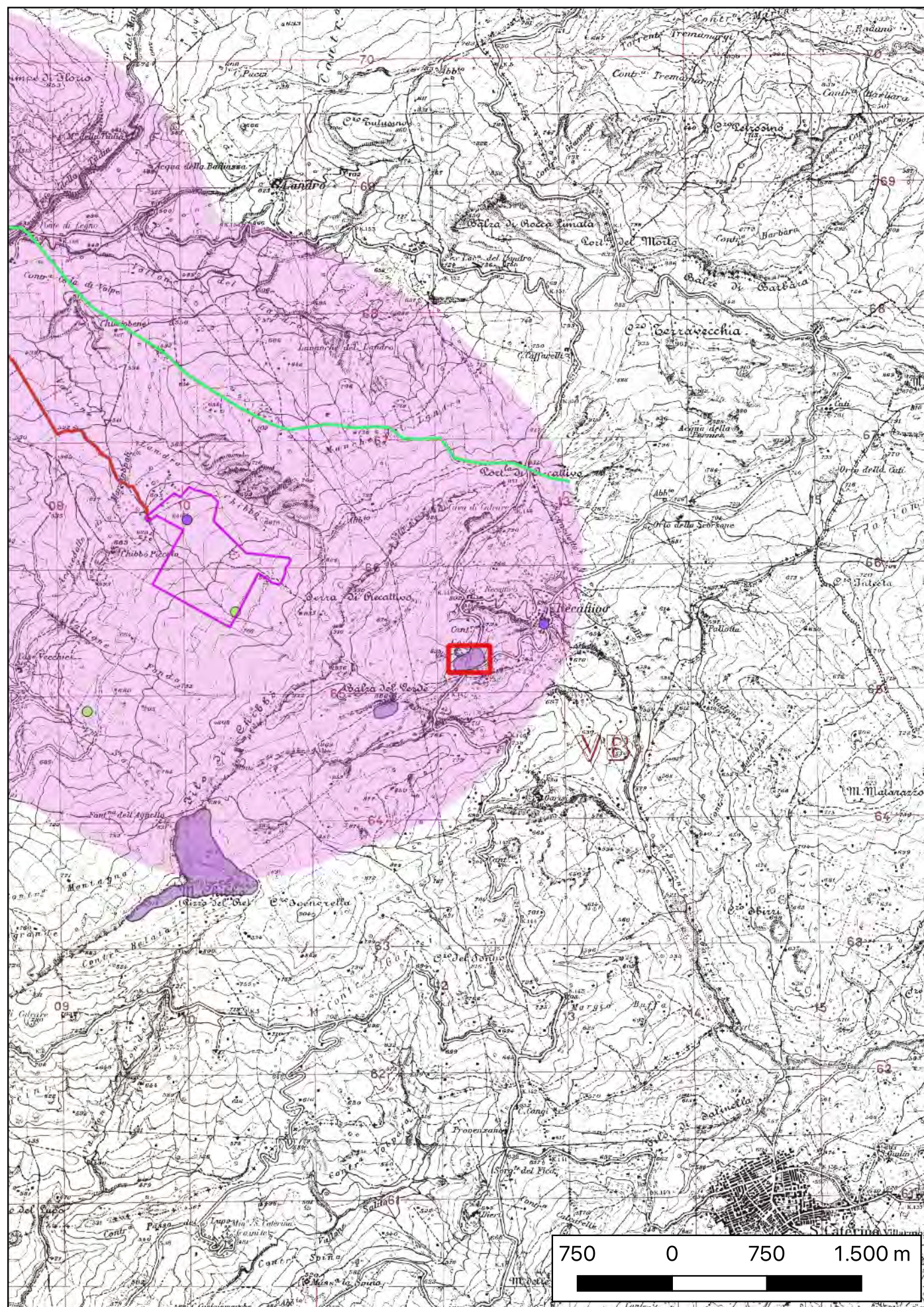
Piano Territoriale Paesaggistico di Palermo.

VASSALLO S., 1990, Santa Caterina Villarmosa, Forma Italiae n. 34, Roma, pp. 85-86, sito n. 26.

Soprintendenza BB.CC.AA. di Palermo.



## Sito 02 - Contrada Recattivo (SOPR-PA\_2023\_0037-AKS\_000040\_02)



**Localizzazione:** Petralia Sottana (PA) - Contrada Recattivo

**Definizione e cronologia:** insediamento, {tracce di insediamento}. {Età Romana, Età Altomedievale},

**Modalità di individuazione:** {dati bibliografici, dati di archivio, ricognizione archeologica/survey }

**Distanza dall'opera in progetto:** >1000 metri

**Potenziale:** potenziale alto

**Rischio relativo:** rischio nullo

In contrada Recattivo un'ingente quantità di materiale ceramico è stato portato alla luce dalle profonde arature e documenta la frequentazione dell'area in età romana e alto medievale con un periodo di maggiore intensità tra il III e il V sec. d.C. Si tratta verosimilmente di un insediamento rurale qui collocato per le ampie possibilità di sfruttamento agricolo del territorio e probabilmente anche per la presenza di importanti arterie viarie della zona.

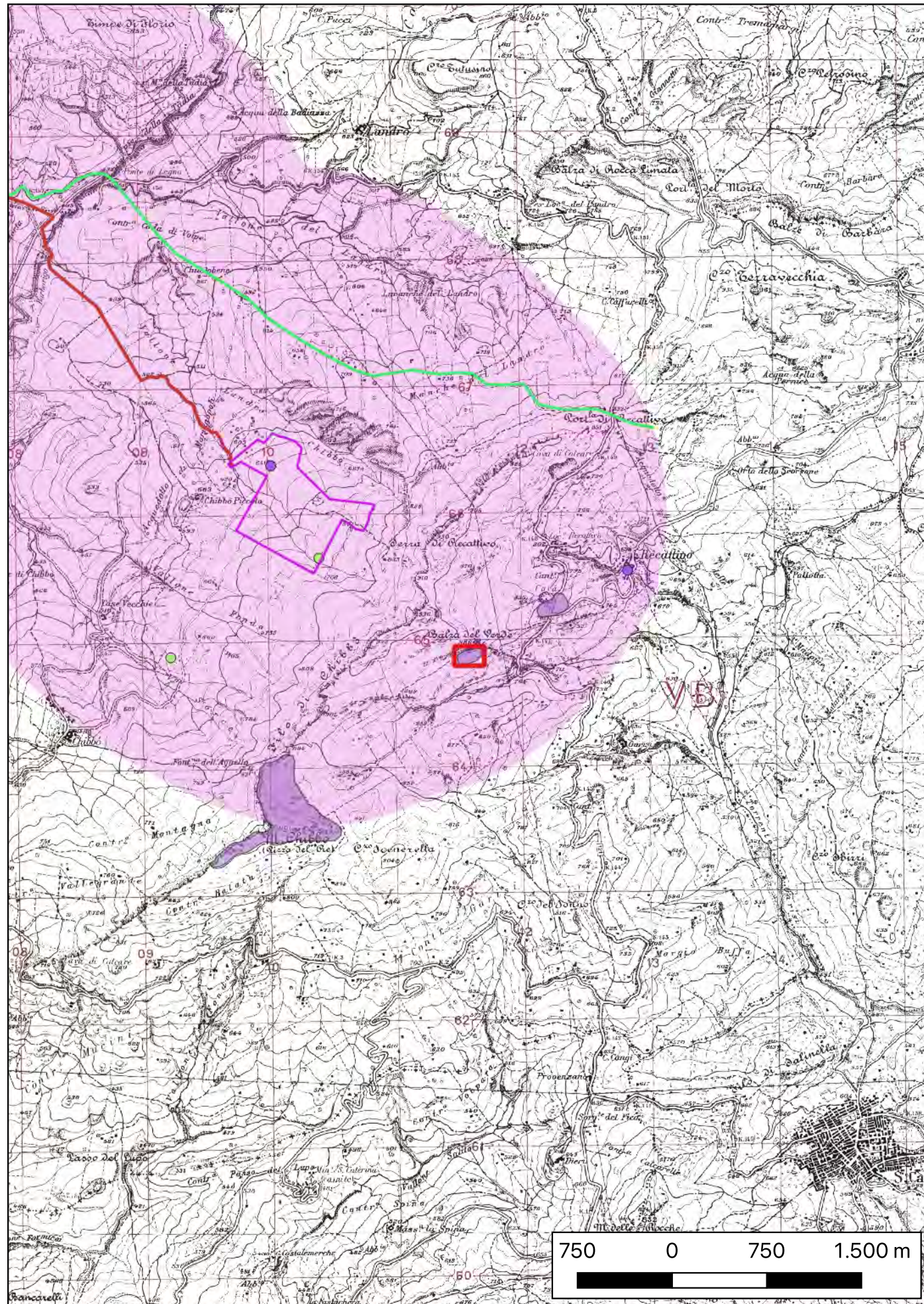
Piano Territoriale Paesaggistico di Palermo (scheda n. 57016).

VASSALLO S., 1990, Santa Caterina Villarmosa, Forma Italiae n. 34, Roma, p. 86, sito n. 27.

Soprintendenza BB.CC.AA. di Palermo.



## Sito 03 - Balza del Verde (SOPR-PA\_2023\_0037-AKS\_000040\_03)



**Localizzazione:** Petralia Sottana (PA) - Balza del Verde

**Definizione e cronologia:** area di materiale mobile, {area di frammenti fittili}. {Età Arcaica}, Frequentazione di età greca (non presente in tabella).

**Modalità di individuazione:** {dati bibliografici, dati di archivio}

**Distanza dall'opera in progetto:** >1000 metri

**Potenziale:** potenziale alto

**Rischio relativo:** rischio nullo

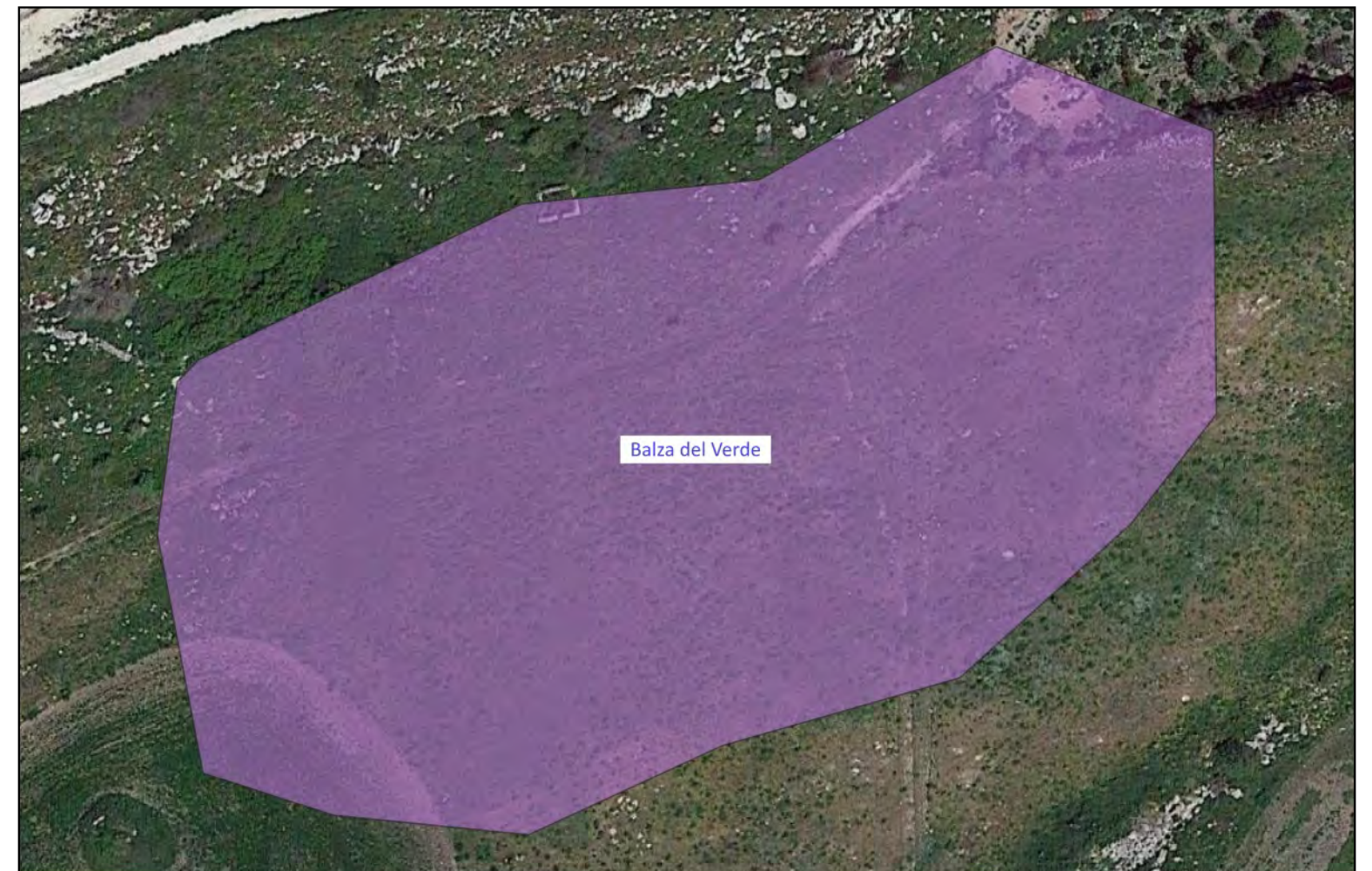
Area di frammenti fittili di età greca segnalata prima da D. Adamesteanu e poi da S. Vassallo sulla sommità dell'altura denominata Balza del Verde.

ADAMESTEANU D. 1963, Note di topografia siceliota, in Kokalos IX, p. 40.

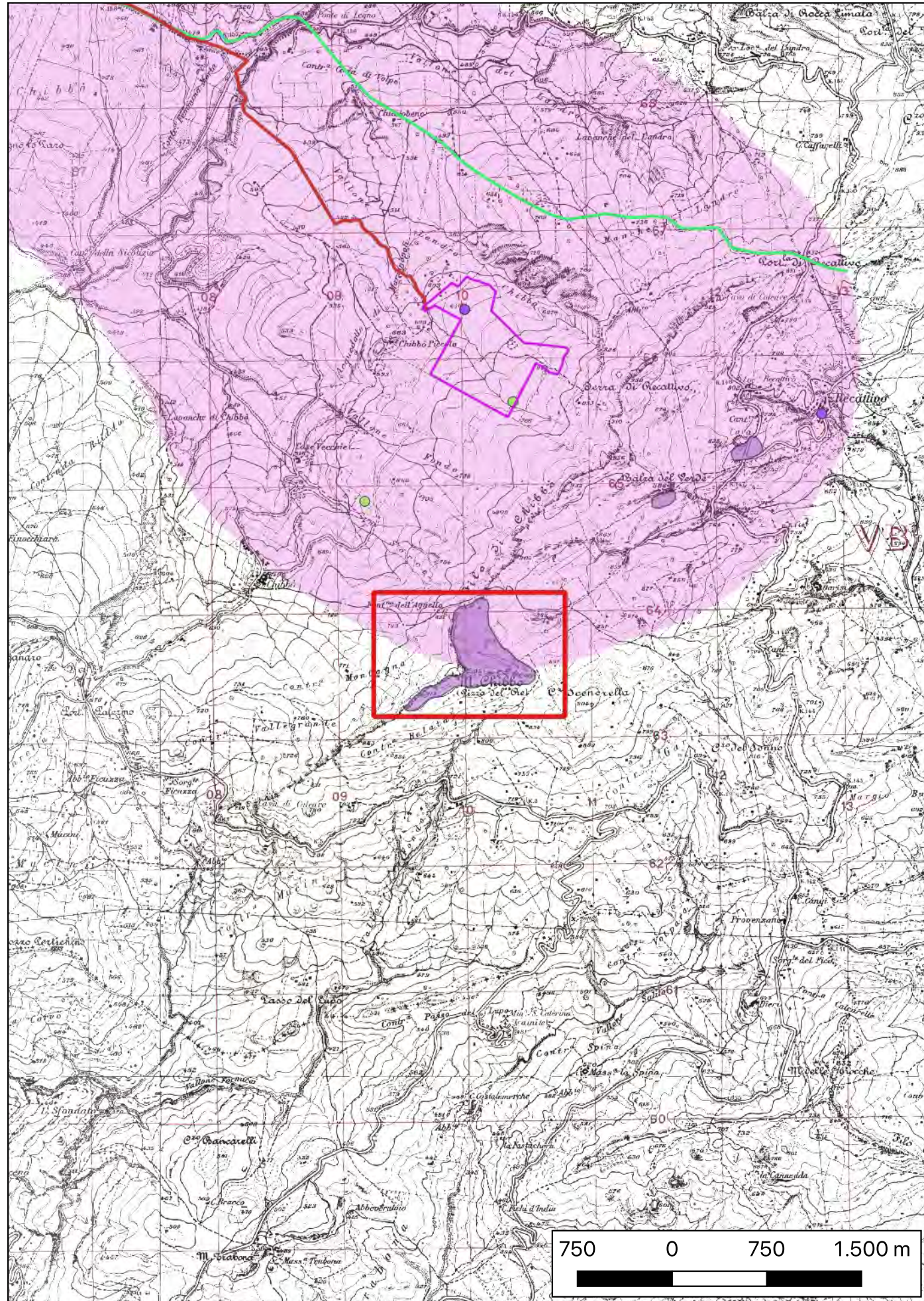
VASSALLO S. 1990, Santa Caterina Villarmosa, in Forma Italiae 39, Firenze 1990, pp. 89-90, sito 28.

Piano Territoriale Paesaggistico di Palermo (scheda n. 57017).

Soprintendenza BB.CC.AA. di Palermo.



## Sito 04 - Monte Chibbò (SOPR-PA\_2023\_0037-AKS\_000040\_04)



**Localizzazione:** Petralia Sottana (PA) - Monte Chibbò

**Definizione e cronologia:** sito pluristratificato, {}, {Età Arcaica}, Frequentazione anche di età greca classica (non presente in tabella).

**Modalità di individuazione:** {dati bibliografici, dati di archivio, ricognizione archeologica/survey }

**Distanza dall'opera in progetto:** >1000 metri

**Potenziale:** potenziale alto

**Rischio relativo:** rischio nullo

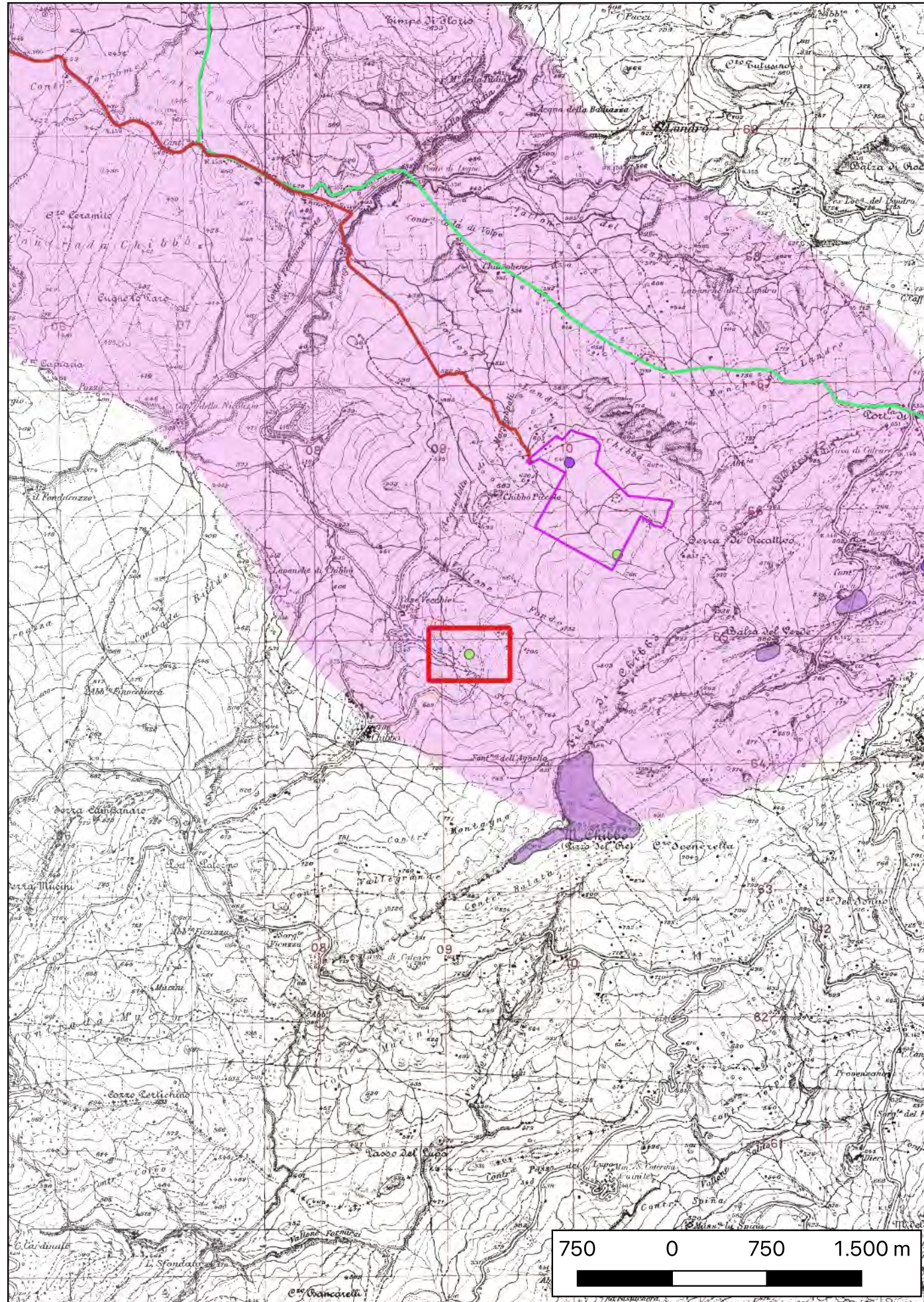
Sul monte Chibbò è ubicato un centro indigeno fortificato databile a età greca. L'esistenza di un centro abitato su Monte Chibbò venne segnalata da D. Adamesteanu ma al momento nessuna ricerca è stata fino ad ora intrapresa in questa località. Le ricognizioni effettuate sul sito da S. Vassallo hanno permesso di individuare alcuni elementi topografici dell'antico centro come la localizzazione dei limiti dell'ara abitata, le fortificazioni e le necropoli. La parte alta dell'abitato era chiusa da fortificazioni. I tratti di muri attualmente visibili rivelano la tecnica di costruzione impiegata per adattarsi al terreno in pendio, che consiste nella creazione di un muro a secco per il paramento esterno e a monte un riempimento interno di pietrame e terra. Si segnala la presenza di alcune tombe lungo il costone occidentale e nei pressi della cresta rocciosa denominata Filo di Chibbò. Lungo il pendio roccioso sud-orientale sono state portate alla luce tre tombe a camera scavate nella roccia, che fanno parte di un unico complesso rupestre. Il sito e le necropoli, sulla base del materiale rinvenuto, si datano tra il VI e il V secolo a.C.

VASSALLO S. 1990, Santa Caterina Villarmosa, in Forma Italiae 39, Firenze 1990, pp. 90-111, siti 30-34.  
Piano Territoriale Paesaggistico di Palermo (scheda n. 57005).

Soprintendenza BB.CC.AA. di Palermo.



## Sito 05 - Contrada Chibbò (SOPR-PA\_2023\_0037-AKS\_000040\_05)



**Localizzazione:** Petralia Sottana (PA) - Contrada Chibbò

**Definizione e cronologia:** area di materiale mobile, {area di frammenti fittili}. {non determinabile},

**Modalità di individuazione:** {dati bibliografici}

**Distanza dall'opera in progetto:** 500-1000 metri

**Potenziale:** potenziale medio

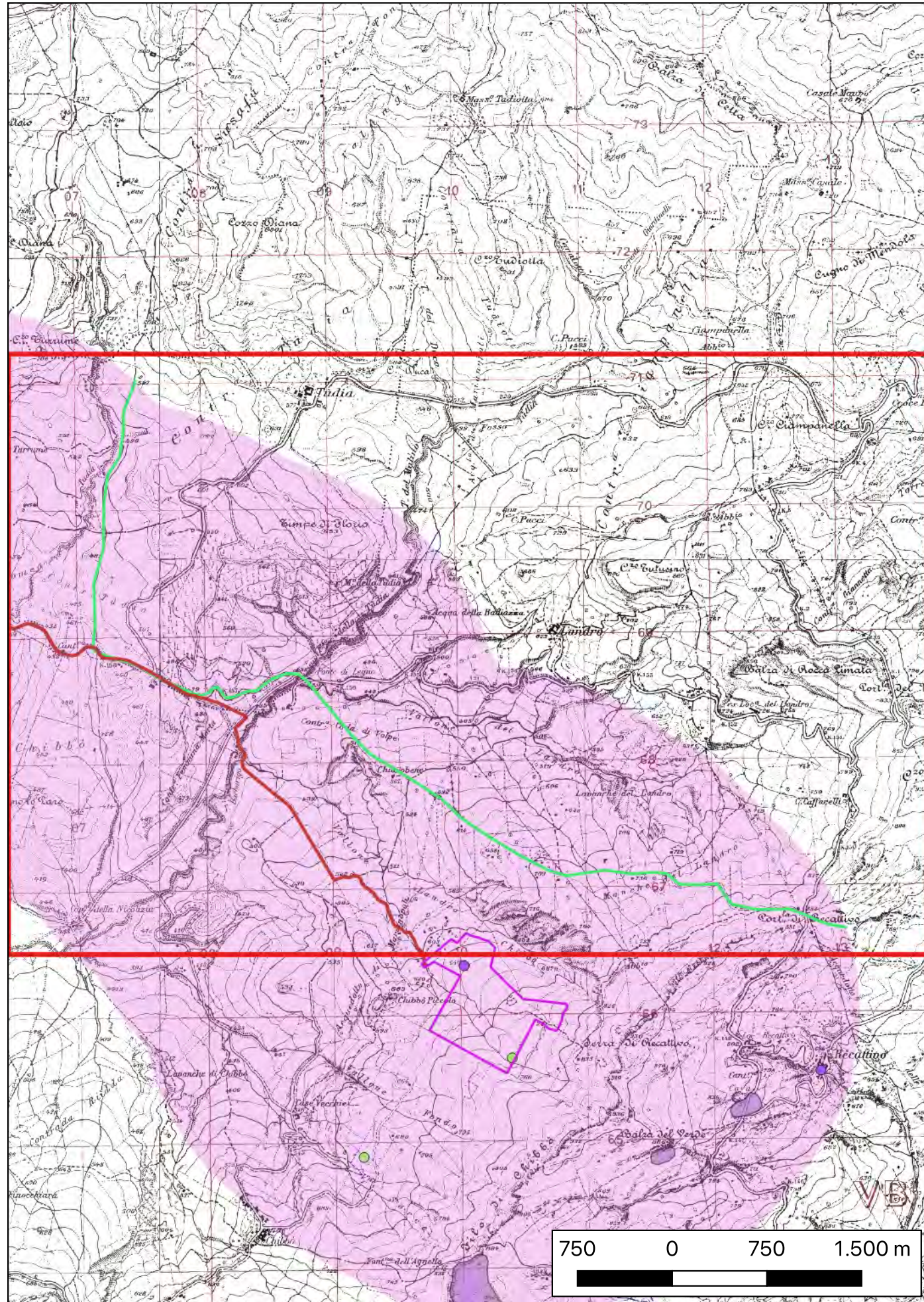
**Rischio relativo:** rischio basso

Area di frammenti fittili che restituisce ceramica acroma di incerta cronologia segnalata da S. Vassallo in contrada Chibbò, poche centinaia di metri a sud-est di Case Vecchie.

VASSALLO S., 1990, Santa Caterina Villarmosa, Forma Italiae n. 34, Roma, p. 90.



## Sito 06 - Via Catina-Thermae (SOPR-PA\_2023\_0037-AKS\_000040\_06)



**Localizzazione:** Petralia Sottana (PA) -

**Definizione e cronologia:** infrastruttura viaria, {tracciato viario}. {Età Romana, Età Tardoantica, Età Medievale},

**Modalità di individuazione:** {dati bibliografici}

**Distanza dall'opera in progetto:** 0-10 metri

**Potenziale:** potenziale medio

**Rischio relativo:** rischio medio

Ipotesi ricostruttiva della seconda direttrice della via Catina-Thermae proposta da A.Burgio.

BURGIO A., 2000, Osservazioni sul tracciato della via Catina-Thermae da Enna e Termini Imerese, in Rivista di Topografia Antica X, pp. 183-204.

UGGERI 2004, La viabilità della Sicilia in età romana, Mario Congedo Editore, Galatina (LE).



## Sito 07 - UT 01 (SOPR-PA\_2023\_0037-AKS\_000040\_07)

**Localizzazione:** Petralia Sottana (PA) - Contrada Chibbò

**Definizione e cronologia:** area di materiale mobile, {area di frammenti fittili}. {Età Romana, Età Tardoantica},

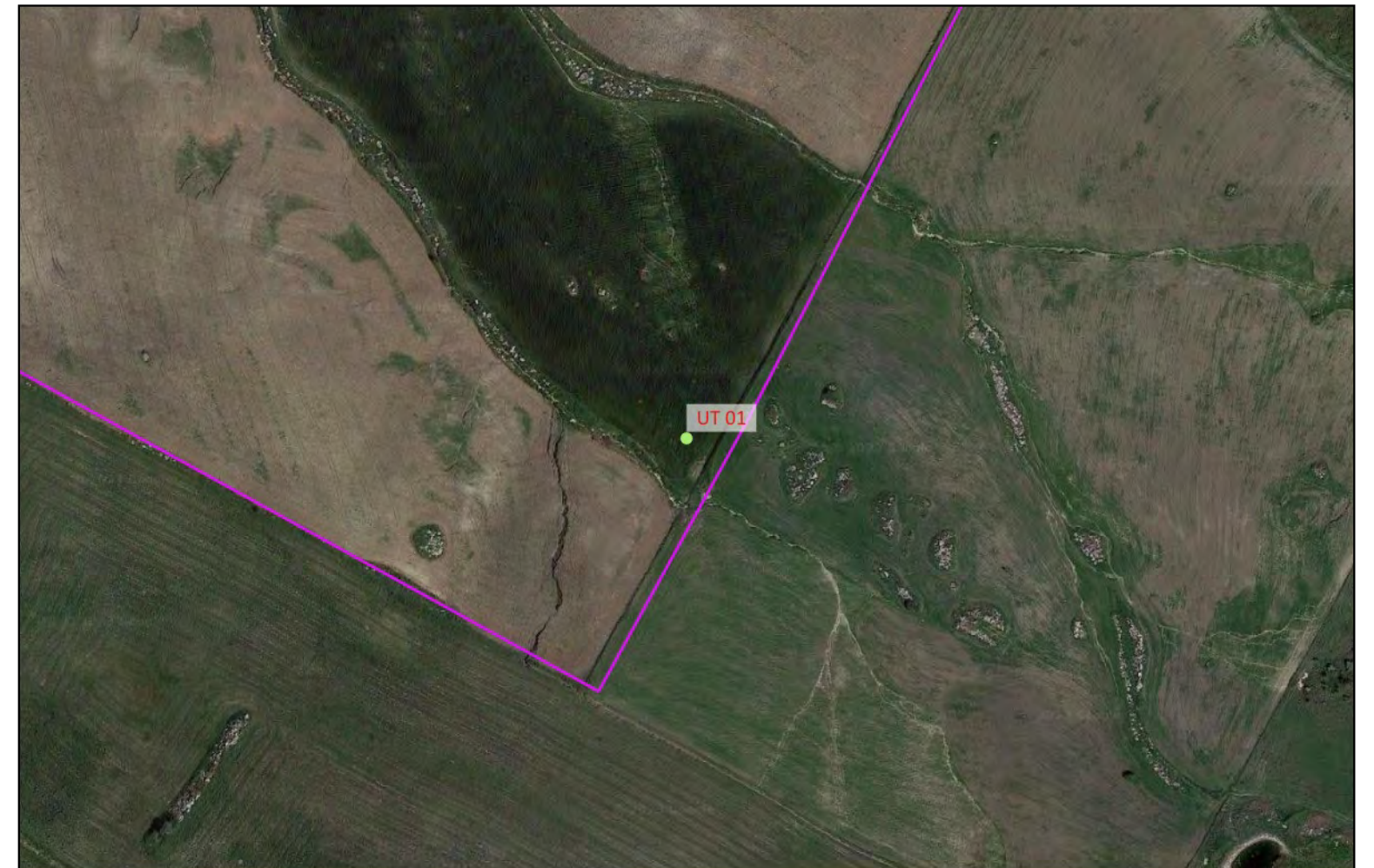
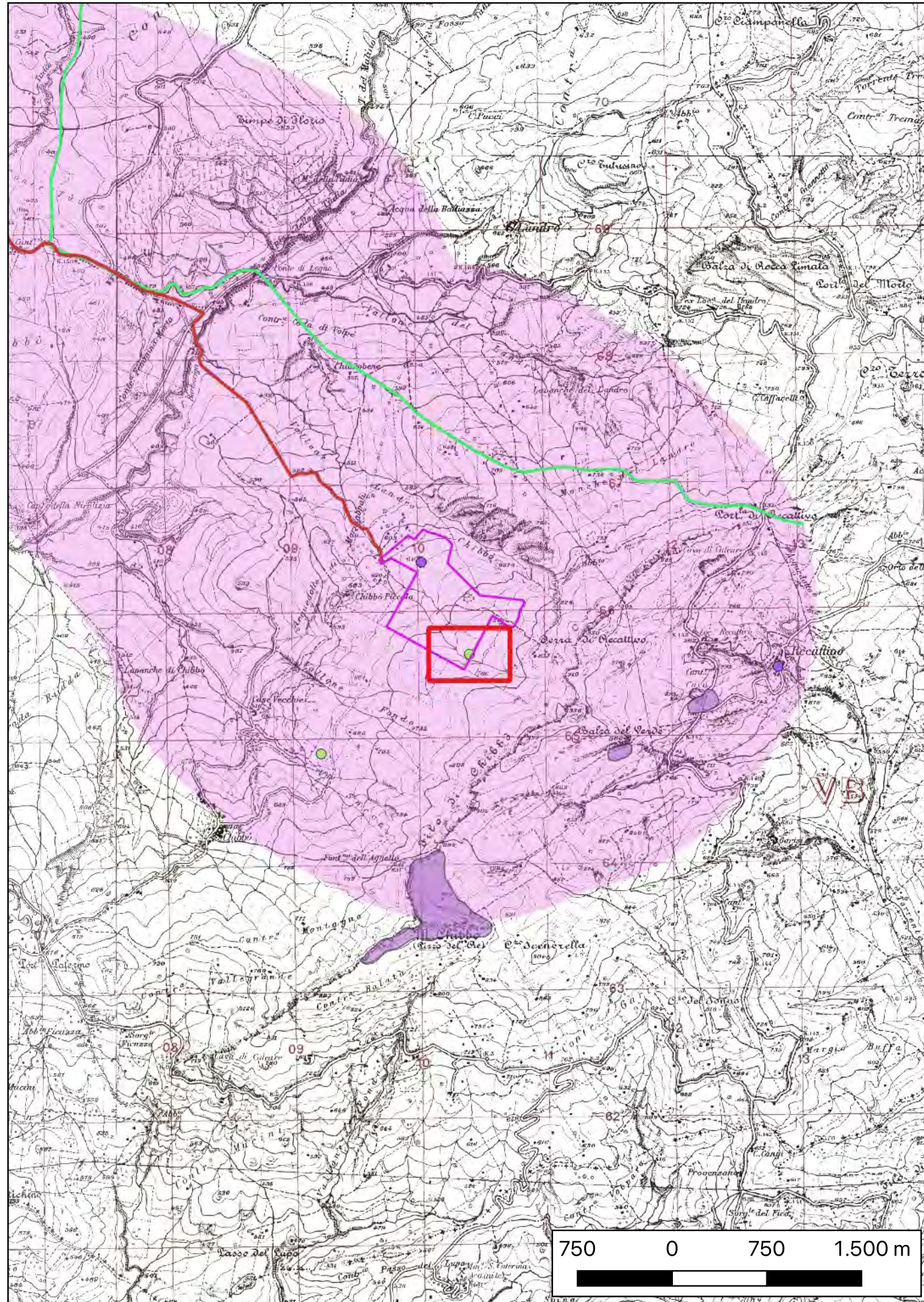
**Modalità di individuazione:** {ricognizione archeologica/survey }

**Distanza dall'opera in progetto:** 0-10 metri

**Potenziale:** potenziale alto

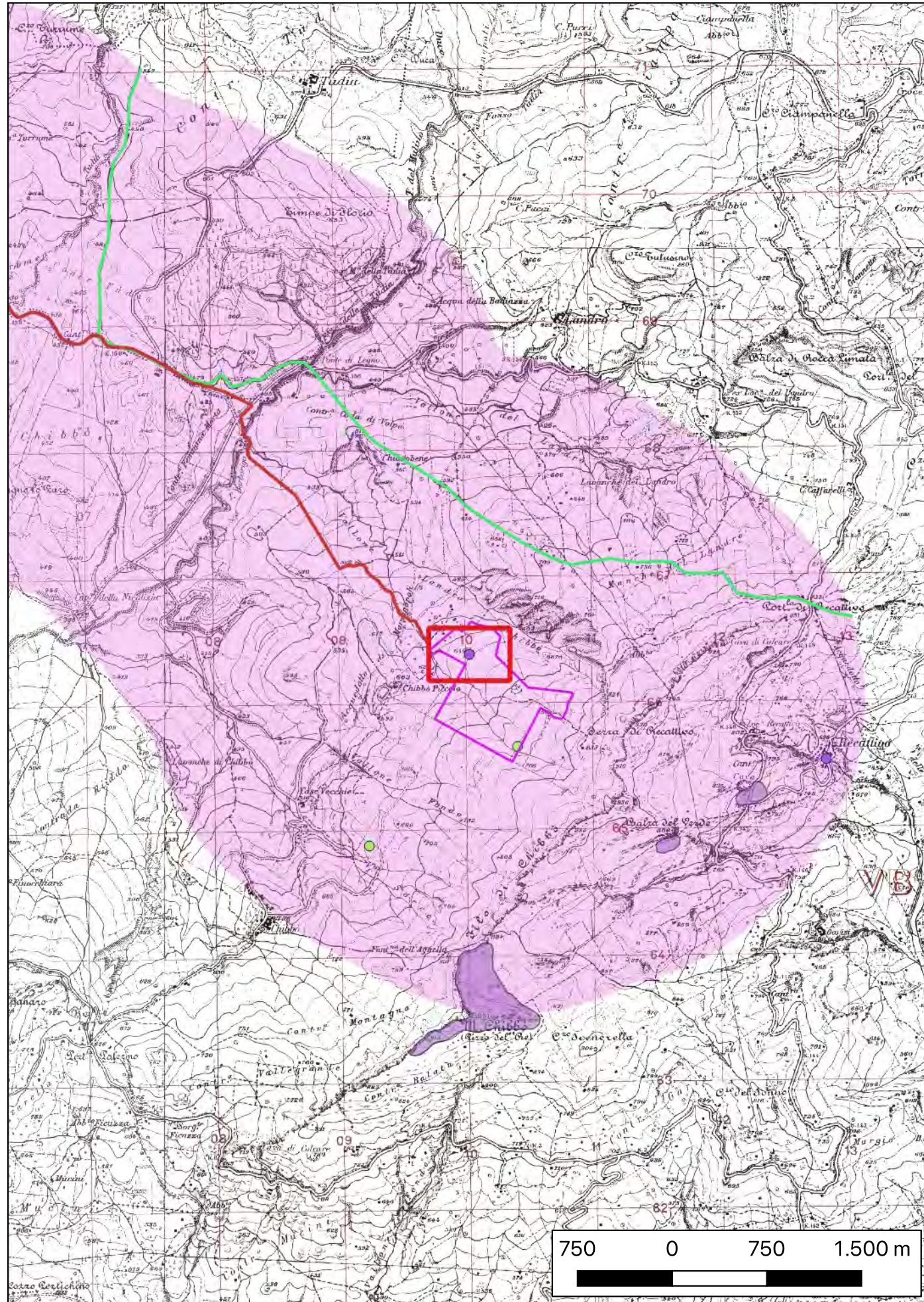
**Rischio relativo:** rischio alto

Piccola concentrazione di materiali fittili rinvenuta nel corso della presente indagine nei pressi della porzione sud-orientale dell'UR 02 (area impianto). Si tratta di frammenti di tegole e ceramica acroma in dispersione blanda probabilmente provenienti dall'area a monte a quella interessata dagli interventi progettuali. I frammenti rinvenuti, che sono stati fotografati e lasciati in situ, non presentano elementi diagnostici tali da poterli datare con precisione ma sono riconducibili genericamente a età tardo-romana/tardoantica.





## Sito 08 - Anomalia 01 (SOPR-PA\_2023\_0037-AKS\_000040\_08)



**Localizzazione:** Petralia Sottana (PA) -

**Definizione e cronologia:** anomalia rilevata sul terreno, {}, {Età Contemporanea},

**Modalità di individuazione:** {fotointerpretazione/foto restituzione}

**Distanza dall'opera in progetto:** 0-10 metri

**Potenziale:** potenziale nullo

**Rischio relativo:** rischio nullo

Anomalia fotogrammetrica di forma ellittica (73 x 45 m) dovuta a lievi e graduali movimenti altimetrici. L'anomalia è stata verificata nel corso del survey condotto nell'area: si tratta di recinti delimitati da muretti a secco verosimilmente legati ad attività pastorali (la tipica mánnara siciliana, foto n. 5).



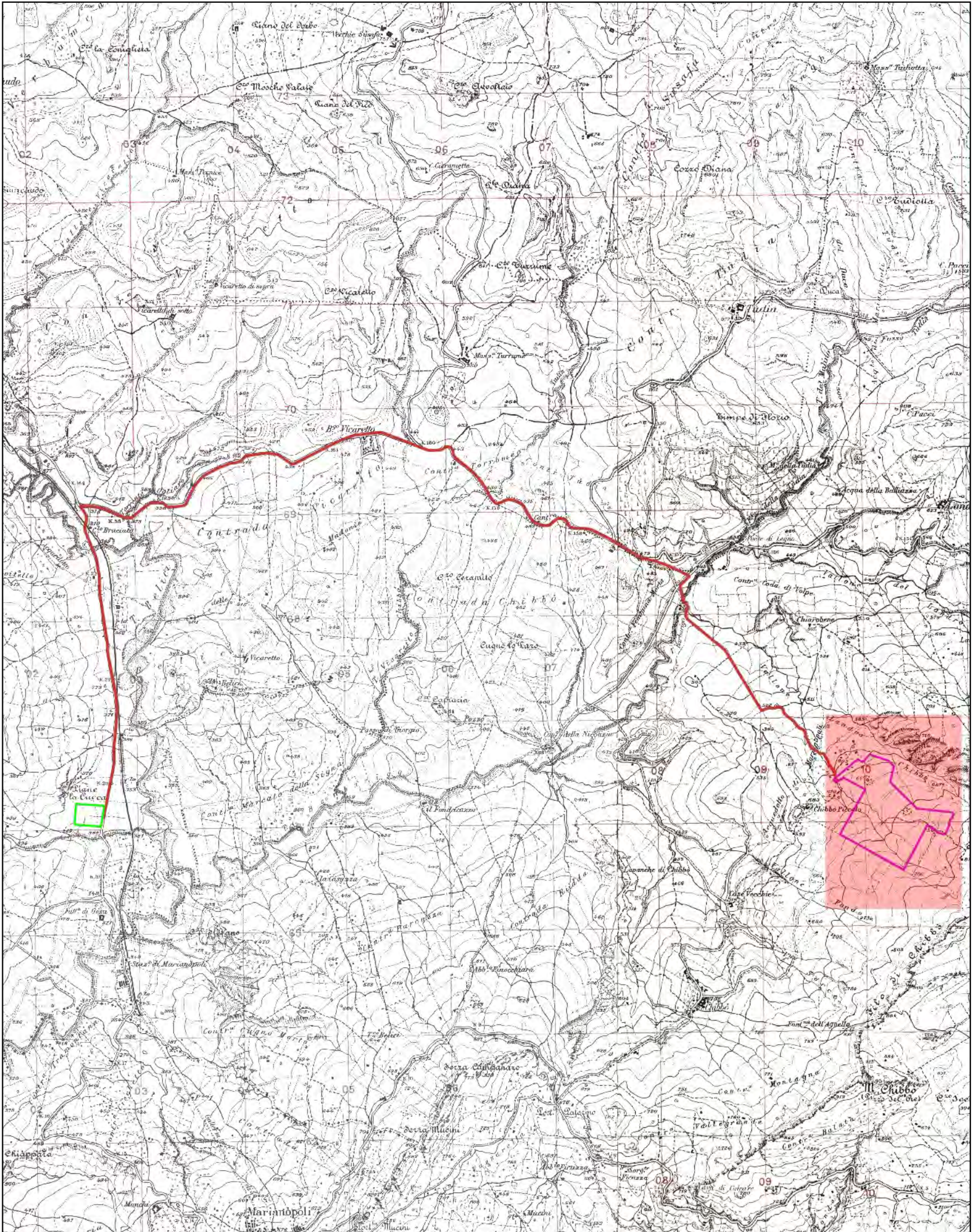
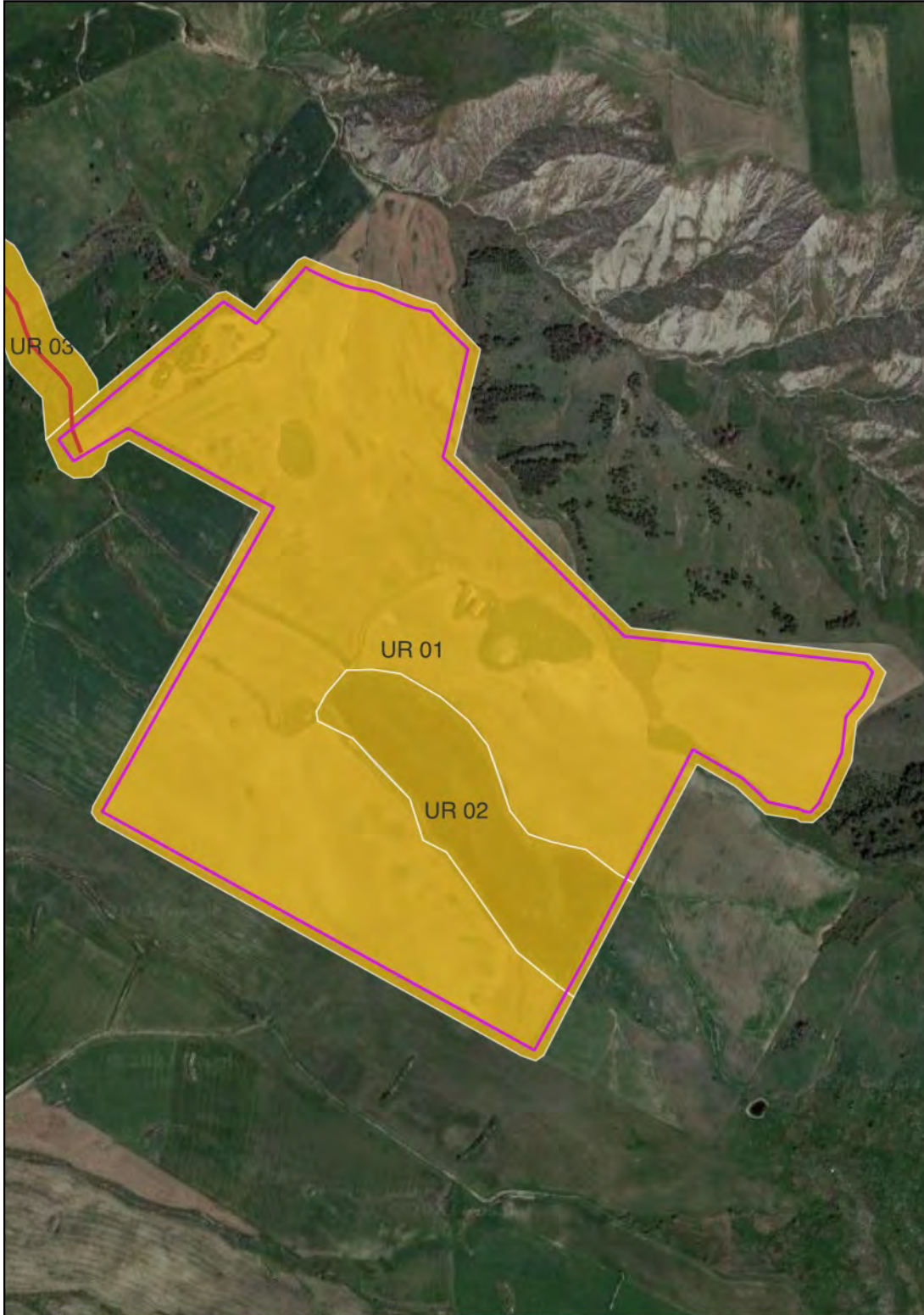
# Ricognizione 23b2aabb874d4aa993b63fa8ad399068

## Unità di ricognizione 01 - Data 2023/03/23

Visibilità del suolo: 4

Copertura del suolo: superficie agricola utilizzata - UR con pendenze varie comprendente gran parte dell'area destinata all'impianto agrivoltaico. L'area è coltivata a cereali che ancora a uno stato non tanto avanzato di crescita consentono, nel complesso, una media visibilità della superficie del suolo (foto nn. 1-14). Nessun elemento archeologico rinvenuto.

Sintesi geomorfologica: Suoli a tessitura argillosa di colore bruno.



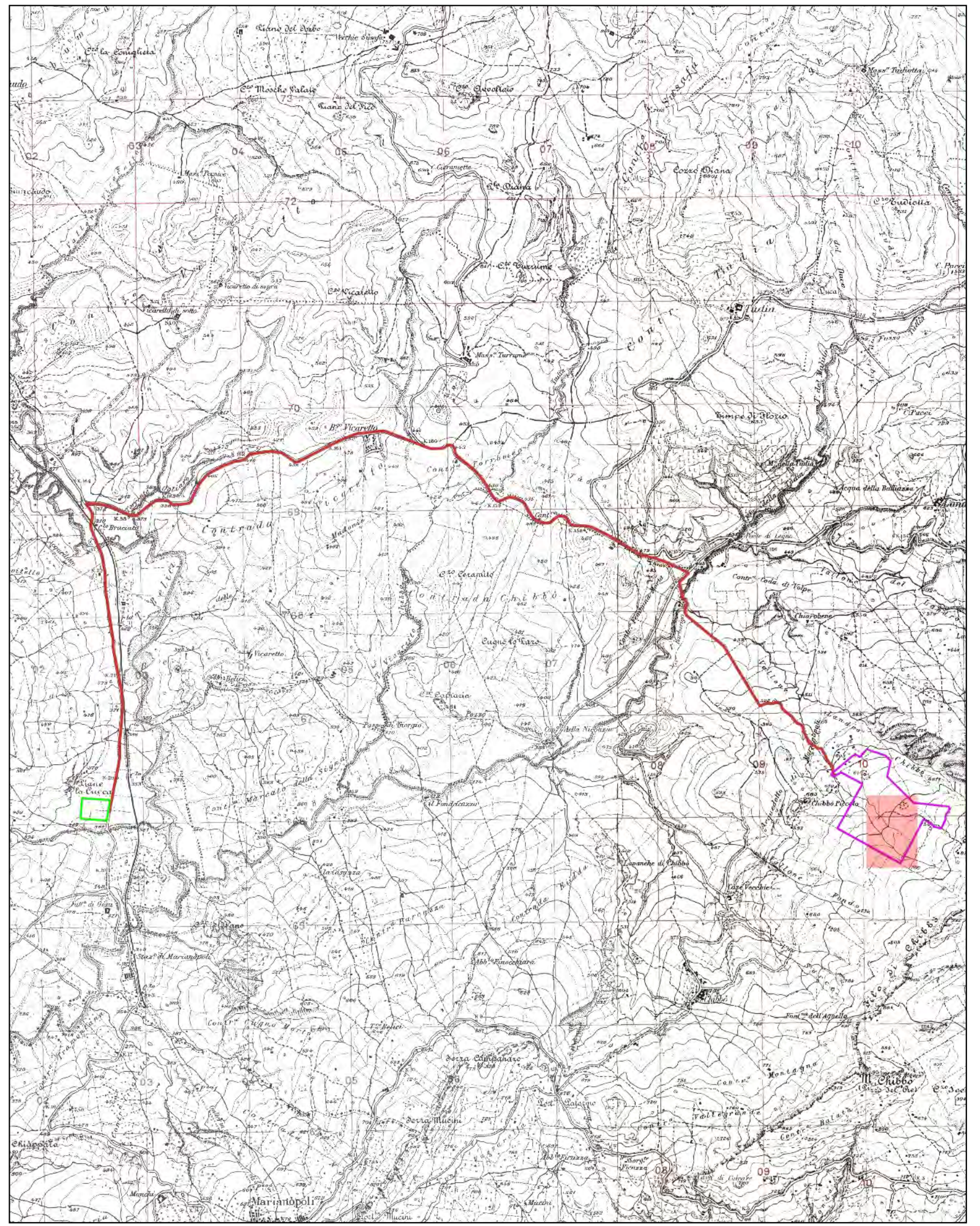
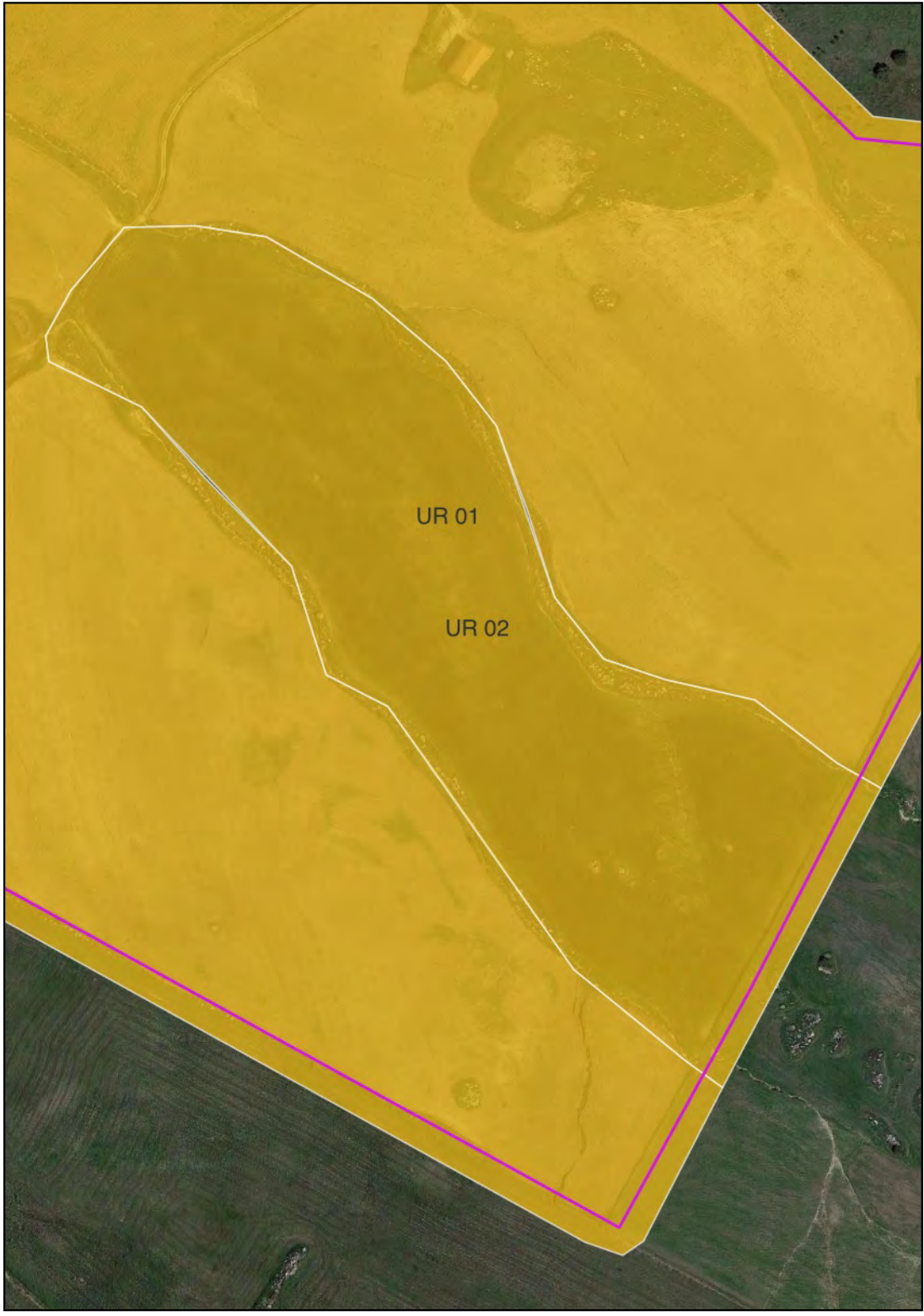
# Ricognizione 23b2aabb874d4aa993b63fa8ad399068

## Unità di ricognizione 02 - Data 2023/03/23

Visibilità del suolo: 4

**Copertura del suolo:** superficie agricola utilizzata - UR in pendenza verso nord-ovest, comprendente una porzione, a sud-est, dell'impianto agrifotovoltaico circondata da impluvi naturali. L'area è incolta e la presenza di una rada vegetazione consente una media visibilità della superficie del suoli (foto nn. 15-16). Nell'estremità sud-orientale dell'area esplorata si rinvencono, in dispersione blanda, frammenti fittili di tegole di età romana probabilmente provenienti dall'area immediatamente a monte l'area esplorata (UT 01, foto n. 17).

**Sintesi geomorfologica:** Suoli a tessitura argillosa di colore bruno.

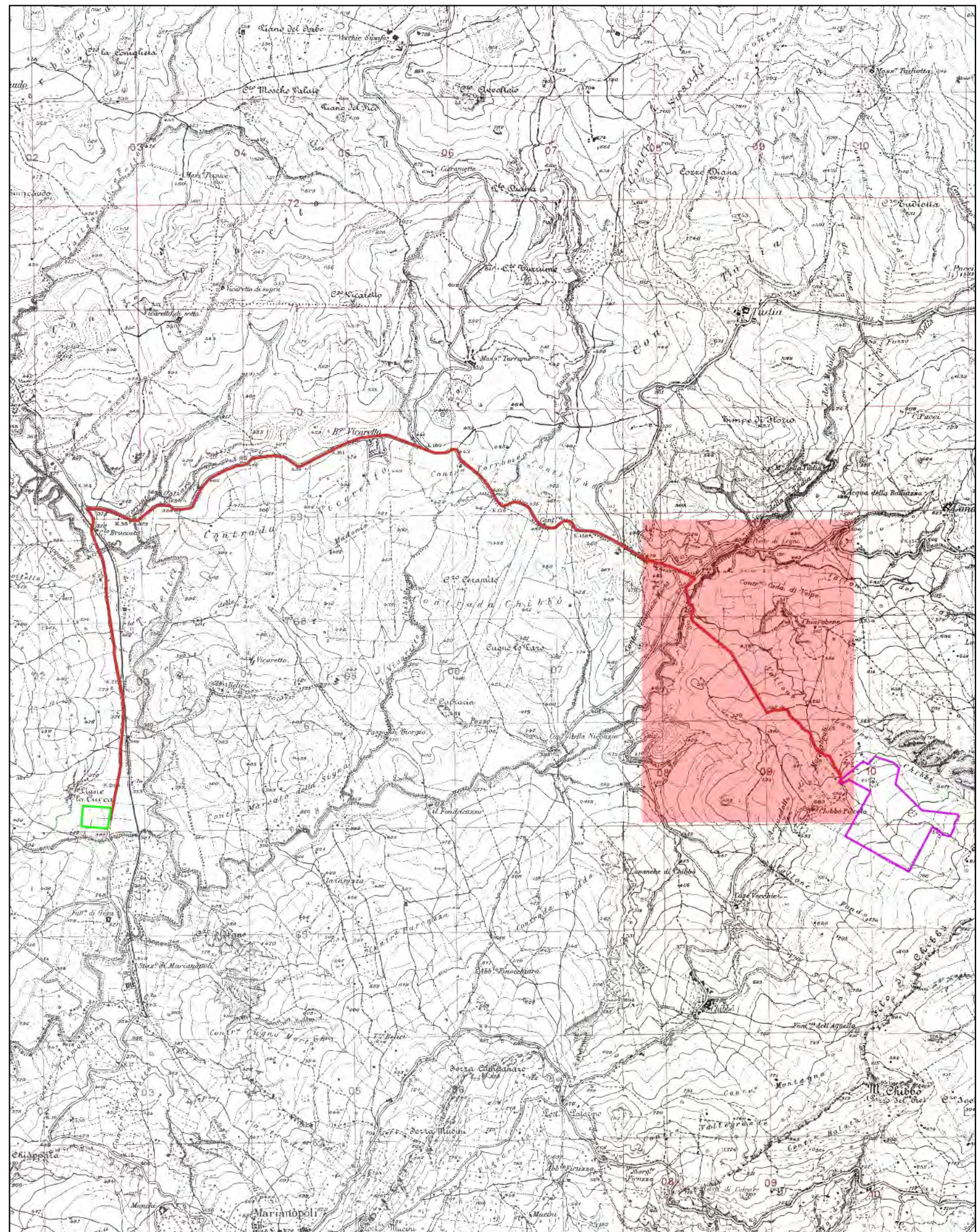


Unità di ricognizione 03 - Data 2023/03/23

Visibilità del suolo: 4

Copertura del suolo: superficie agricola utilizzata - Transetto contenente la parte iniziale dell'area attraversata dal cavidotto interrato MT di collegamento all'area impianto che insiste su strada interpodereale in terra battuta (foto nn. 18-22). Nessun elemento archeologico rinvenuto.

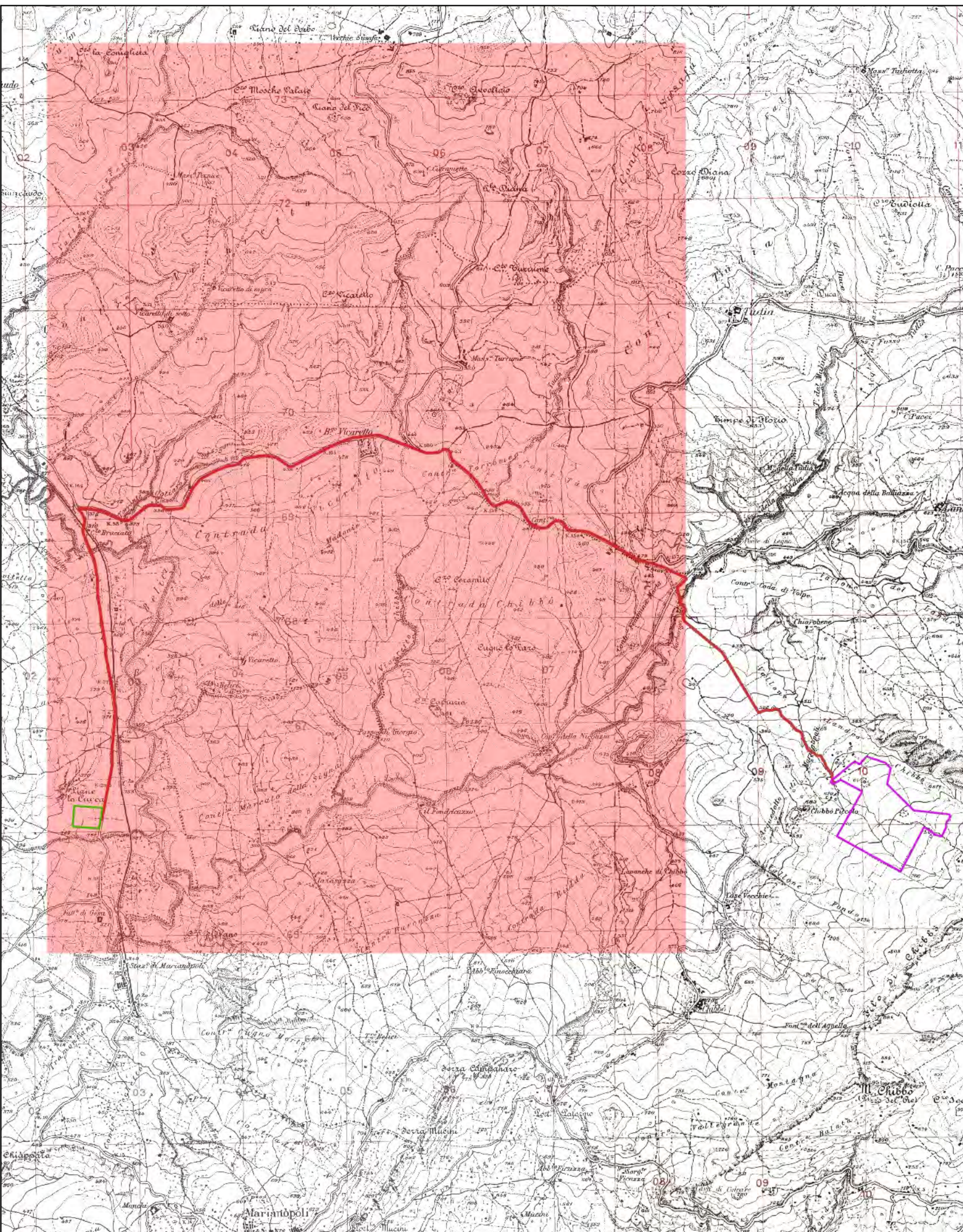
Sintesi geomorfologica: Suoli a tessitura argillosa di colore bruno.



Unità di ricognizione 04 - Data 2023/03/23

Visibilità del suolo: 1

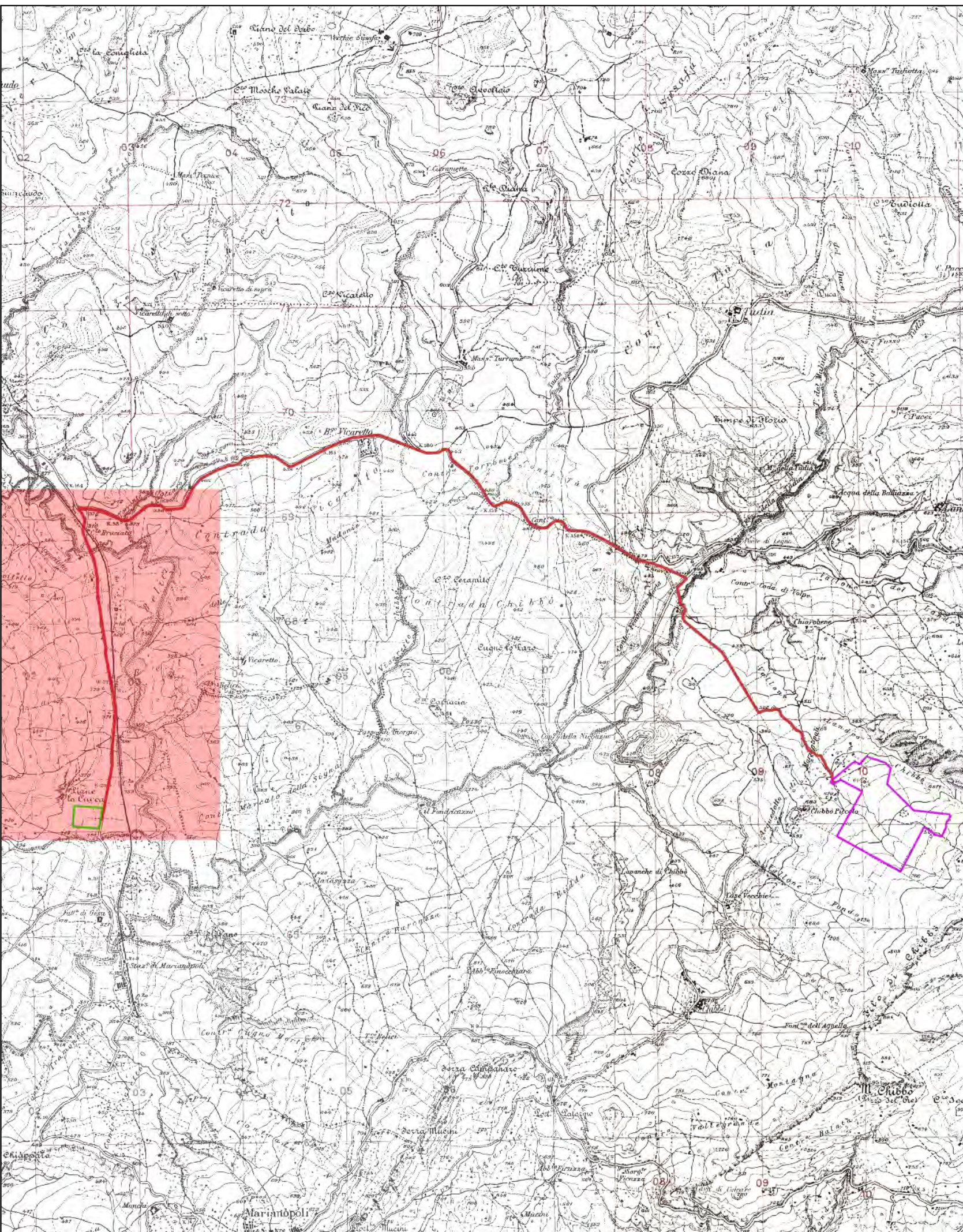
Copertura del suolo: superficie artificiale - Transetto contenente la parte mediana dell'area attraversata dal cavidotto interrato MT di collegamento tra l'area impianto e la Stazione elettrica che insiste su strada asfaltata, la S. P. n. 112 (foto nn. 23-26). Nessun elemento archeologico rinvenuto.



Unità di ricognizione 05 - Data 2023/03/23

Visibilità del suolo: 1

Copertura del suolo: superficie artificiale - Tronchetto contenente la parte terminale dell'area attraversata dal cavidotto interrato MT di collegamento tra l'area impianto e la Stazione Elettrica che insiste su strada asfaltata, la S. S. n. 121 (foto nn. 27-29). Nessun elemento archeologico rinvenuto.

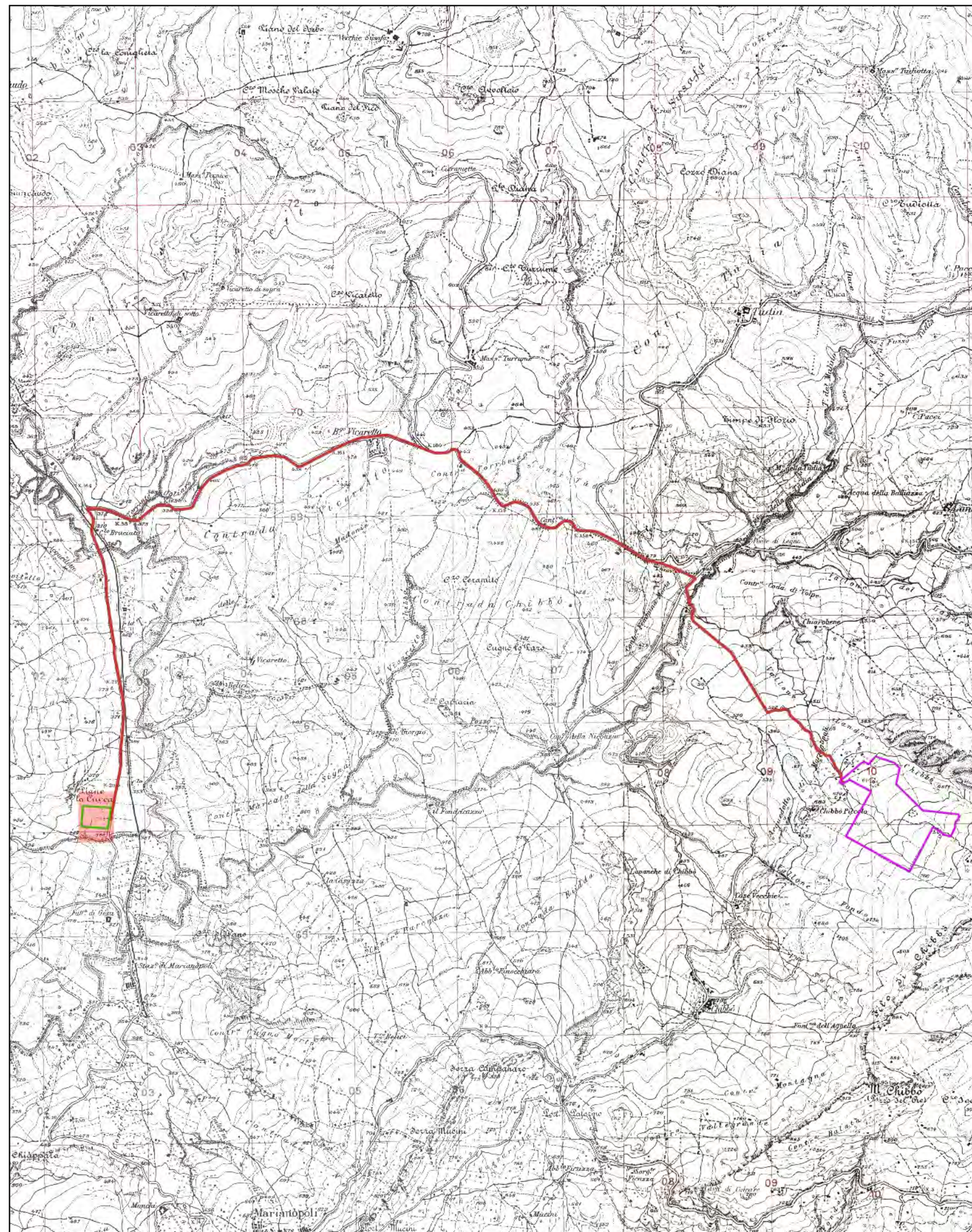



**Ricognizione 23b2aabb874d4aa993b63fa8ad399068**  
**Unità di ricognizione 06 - Data 2022/10/18**

**Visibilità del suolo:** 5

**Copertura del suolo:** superficie agricola utilizzata - UR pianeggiante comprendente l'area destinata alla futura SSE. L'UR è delimitata su tutti i lati dai limiti dell'area da ricognire ed è stata arata recentemente mostrando una visibilità della superficie dei suoli ottima (foto nn. 30-31). Si segnala la presenza di sporadica ceramica di età moderna che non viene raccolta.

**Sintesi geomorfologica:** Suoli a tessitura argillosa di colore marrone.



# CARTA DELLA VISIBILITÀ DEL SUOLO E DEI CONI DI VISUALE 1 di 4

### LEGENDA

**Grado di visibilità**

- 0 (area non accessibile)
- 1 (area urbanizzata)
- 2 (visibilità nulla)
- 3 (visibilità scarsa)
- 4 (visibilità media)
- 5 (visibilità alta)

☒ Posizione foto

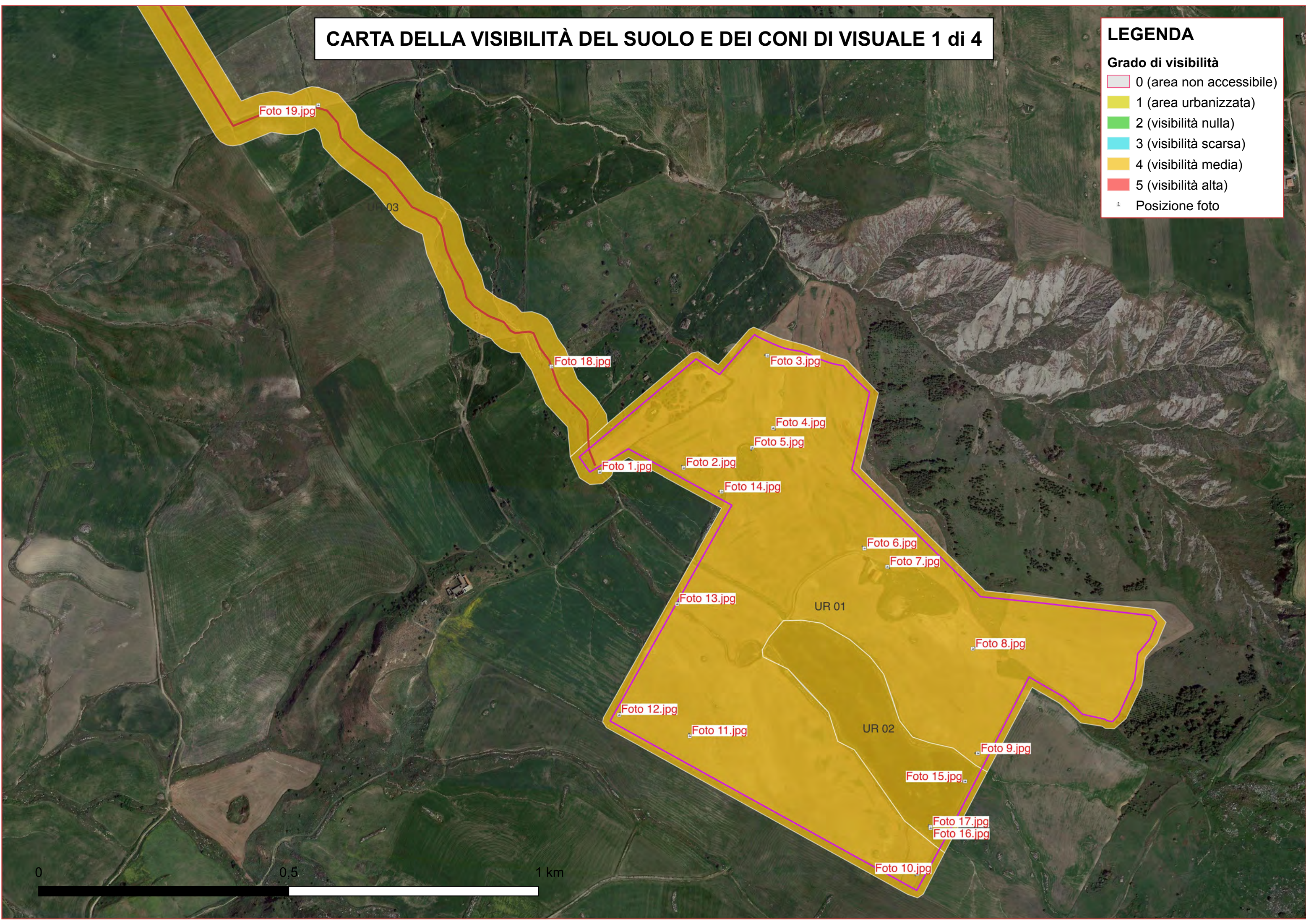


Foto 19.jpg

UR 03

Foto 18.jpg

Foto 3.jpg

Foto 4.jpg

Foto 5.jpg

Foto 1.jpg

Foto 2.jpg

Foto 14.jpg

Foto 6.jpg

Foto 7.jpg

Foto 13.jpg

UR 01

Foto 8.jpg

Foto 12.jpg

Foto 11.jpg

UR 02

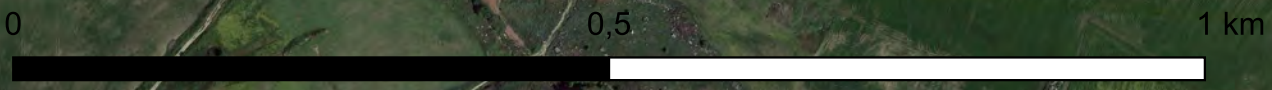
Foto 9.jpg

Foto 15.jpg

Foto 17.jpg

Foto 16.jpg

Foto 10.jpg





# CARTA DELLA VISIBILITÀ DEL SUOLO E DEI CONI DI VISUALE 2 di 4

## LEGENDA

- Grado di visibilità**
- 0 (area non accessibile)
  - 1 (area urbanizzata)
  - 2 (visibilità nulla)
  - 3 (visibilità scarsa)
  - 4 (visibilità media)
  - 5 (visibilità alta)
- ☒ Posizione foto



0 0,5 1 km

Foto 24.jpg

Foto 23.jpg

Foto 22.jpg

Foto 21.jpg

Foto 20.jpg

# LEGENDA

## Grado di visibilità

- 0 (area non accessibile)
- 1 (area urbanizzata)
- 2 (visibilità nulla)
- 3 (visibilità scarsa)
- 4 (visibilità media)
- 5 (visibilità alta)
- Posizione foto

# CARTA DELLA VISIBILITÀ DEL SUOLO E DEI CONI DI VISUALE 3 di 4



# CARTA DELLA VISIBILITÀ DEL SUOLO E DEI CONI DI VISUALE 4 di 4

## LEGENDA

### Grado di visibilità

- 0 (area non accessibile)
- 1 (area urbanizzata)
- 2 (visibilità nulla)
- 3 (visibilità scarsa)
- 4 (visibilità media)
- 5 (visibilità alta)

Posizione foto



Foto 28.jpg

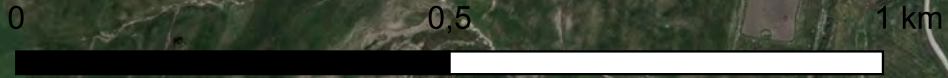
UR 05

Foto 29.jpg

Foto 30.jpg

UR 06

Foto 31.jpg



# CARTA DEL POTENZIALE - SOPR-PA\_2023\_0037-AKS\_0000040 - area 01

## potenziale basso - affidabilità buona


Per tutta l'area 01 comprendente gran parte dell'UR 01 e gran parte dell'UR 02 (area impianto agrifotovoltaico) il potenziale archeologico è di grado Basso: "aree connotate da scarsi elementi concreti di frequentazione antica" in quanto, in nessuna delle attività svolte, sono emersi elementi indiziari della presenza di resti archeologici. Nessuna delle UU.RR. esplorate ha restituito resti archeologici e/o reperti mobili affioranti in superficie. I siti archeologici noti più vicini sono posti tutti a distanza di sicurezza dall'opera (oltre i 500 m).


### LEGENDA

VRP - Carta del potenziale


VRP\_multipolygon

potenziale alto 

potenziale medio 


potenziale basso 


potenziale nullo 

potenziale non valutabile 

MOSI\_multipoint (potenziale)

potenziale alto 

potenziale medio 


potenziale basso 


potenziale nullo 

potenziale non valutabile 

MOSI\_multipolygon (potenziale)

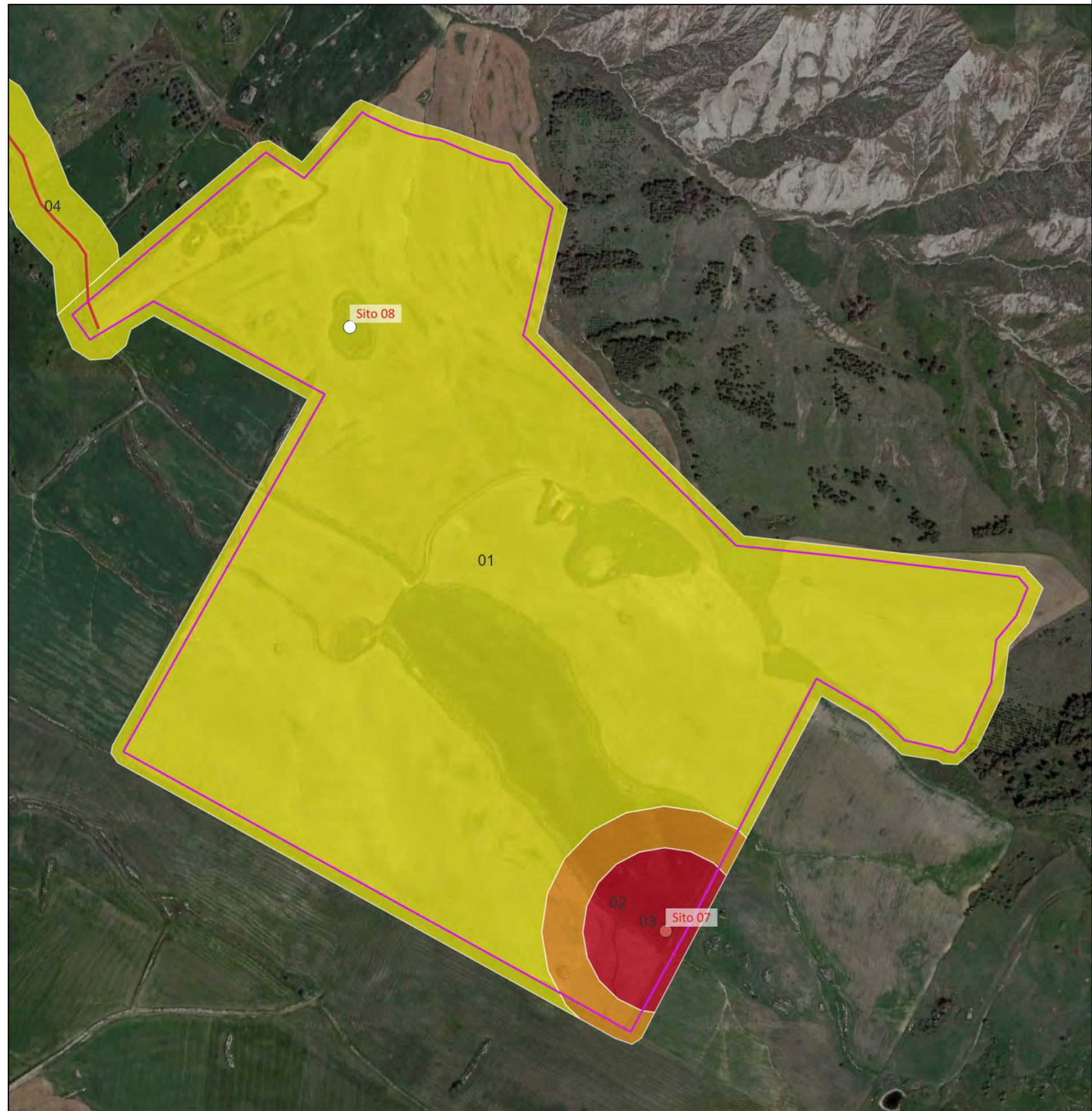
potenziale alto 

potenziale medio 

potenziale basso 

potenziale nullo 

potenziale non valutabile 



# CARTA DEL POTENZIALE - SOPR-PA\_2023\_0037-AKS\_0000040 - area 02

## potenziale medio - affidabilità buona


Per l'area 02 comprendente una parte delle UU.RR. 01 e 02 (area impianto agrifotovoltaico) il potenziale archeologico è di grado medio in quanto l'area è ubicata in un buffer compreso tra i 100 e i 150 m dall'area di frammenti fittili denominata UT 01.


### LEGENDA


VRP - Carta del potenziale


VRP\_multipolygon

potenziale alto 

potenziale medio 


potenziale basso 


potenziale nullo 


potenziale non valutabile 


MOSI\_multipoint (potenziale)

potenziale alto 

potenziale medio 


potenziale basso 


potenziale nullo 


potenziale non valutabile 


MOSI\_multipolygon (potenziale)

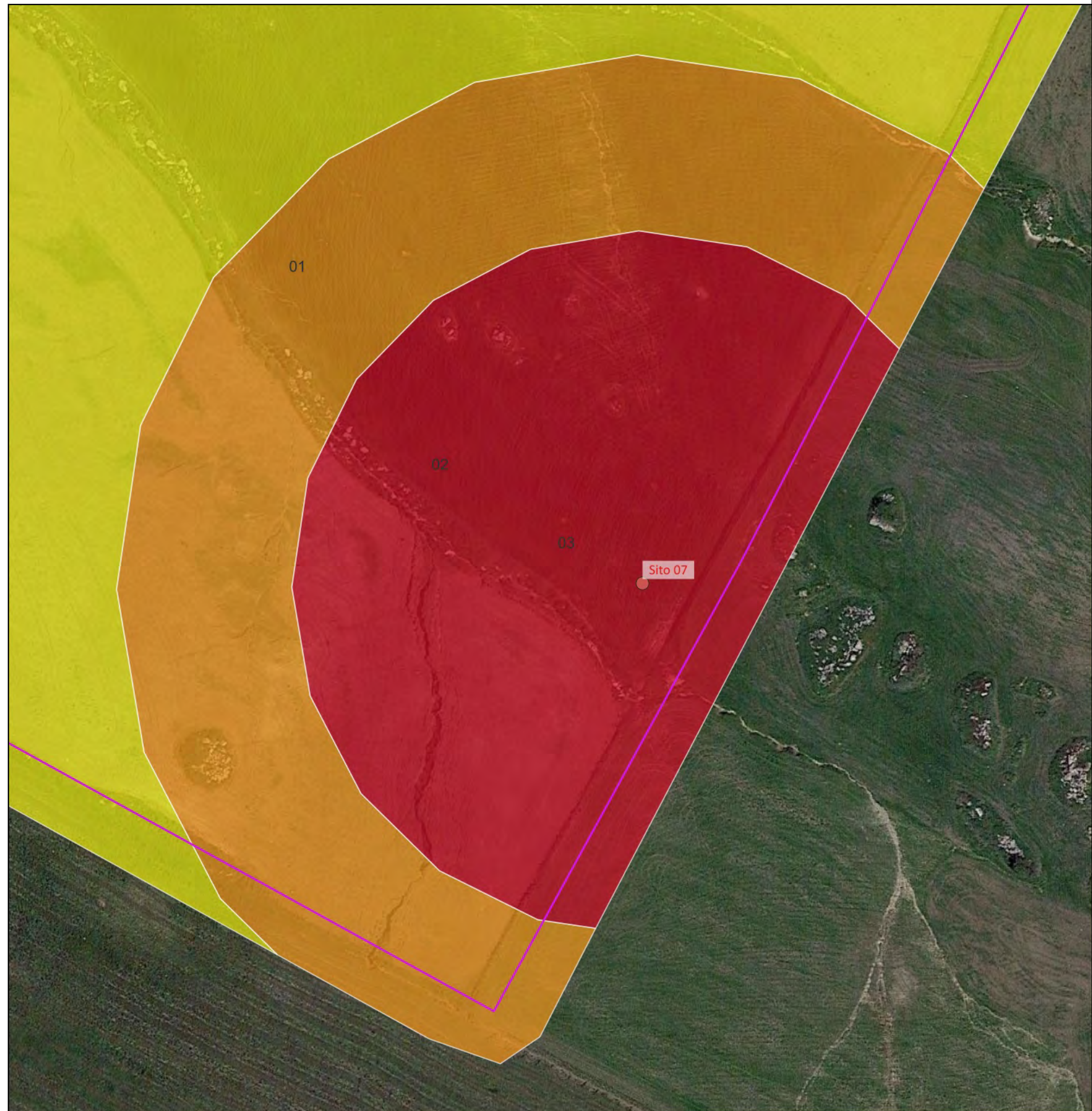
potenziale alto 

potenziale medio 

potenziale basso 

potenziale nullo 

potenziale non valutabile 



# CARTA DEL POTENZIALE - SOPR-PA\_2023\_0037-AKS\_0000040 - area 03

## potenziale alto - affidabilità buona


Per l'area 03 comprendente una parte delle UU.RR. 01 e 02 (area impianto agrifotovoltaico) il potenziale archeologico è di grado alto in quanto l'area è interferenza con l'area di frammenti fittili denominata UT 01 e ricade nel buffer 0-100 m dalla zona di rinvenimento.


### LEGENDA


VRP - Carta del potenziale


VRP\_multipolygon

potenziale alto 

potenziale medio 


potenziale basso 


potenziale nullo 

potenziale non valutabile 


MOSI\_multipoint (potenziale)

potenziale alto 

potenziale medio 


potenziale basso 


potenziale nullo 


potenziale non valutabile 


MOSI\_multipolygon (potenziale)

potenziale alto 

potenziale medio 

potenziale basso 

potenziale nullo 

potenziale non valutabile 



# CARTA DEL POTENZIALE - SOPR-PA\_2023\_0037-AKS\_0000040 - area 04

## potenziale basso - affidabilità buona


Per tutta l'area 04 comprendente l'UR 03 (cavidotto interrato) il potenziale archeologico è di grado Basso: "aree connotate da scarsi elementi concreti di frequentazione antica" in quanto, in nessuna delle attività svolte, sono emersi elementi indiziari della presenza di resti archeologici. Nessuna delle UU.RR. esplorate ha restituito resti archeologici e/o reperti mobili affioranti in superficie. I siti archeologici noti più vicini sono posti tutti a distanza di sicurezza dall'opera (oltre i 500 m).


### LEGENDA


VRP - Carta del potenziale


VRP\_multipolygon

potenziale alto 

potenziale medio 


potenziale basso 


potenziale nullo 

potenziale non valutabile 


MOSI\_multipoint (potenziale)

potenziale alto 

potenziale medio 

potenziale basso 


potenziale nullo 

potenziale non valutabile 


MOSI\_multipolygon (potenziale)

potenziale alto 

potenziale medio 

potenziale basso 

potenziale nullo 

potenziale non valutabile 



# CARTA DEL POTENZIALE - SOPR-PA\_2023\_0037-AKS\_0000040 - area 05

## potenziale medio - affidabilità buona


Per l'area 05 comprendente una porzione dell'UR 04 (cavidotto interrato) il potenziale archeologico è di grado medio in quanto l'area è interferenza con l'ipotesi ricostruttiva della seconda direttrice della via Catina-Thermae proposta da A.Burgio.


### LEGENDA

VRP - Carta del potenziale

VRP\_multipolygon

potenziale alto 

potenziale medio 

potenziale basso 


potenziale nullo 

potenziale non valutabile 


MOSI\_multipoint (potenziale)

potenziale alto 

potenziale medio 

potenziale basso 


potenziale nullo 

potenziale non valutabile 


MOSI\_multipolygon (potenziale)

potenziale alto 

potenziale medio 

potenziale basso 

potenziale nullo 

potenziale non valutabile 





# CARTA DEL POTENZIALE - SOPR-PA\_2023\_0037-AKS\_0000040 - area 06

## potenziale basso - affidabilità buona


Per tutta l'area 06 comprendente gran parte dell'UR 04 (cavidotto interrato) il potenziale archeologico è di grado Basso: "aree connotate da scarsi elementi concreti di frequentazione antica" in quanto, in nessuna delle attività svolte, sono emersi elementi indiziari della presenza di resti archeologici. Nessuna delle UU.RR. esplorate ha restituito resti archeologici e/o reperti mobili affioranti in superficie. I siti archeologici noti più vicini sono posti tutti a distanza di sicurezza dall'opera (oltre i 500 m).


### LEGENDA

VRP - Carta del potenziale

VRP\_multipolygon

potenziale alto 

potenziale medio 

potenziale basso 


potenziale nullo 

potenziale non valutabile 

MOSI\_multipoint (potenziale)

potenziale alto 

potenziale medio 


potenziale basso 


potenziale nullo 

potenziale non valutabile 


MOSI\_multipolygon (potenziale)

potenziale alto 

potenziale medio 

potenziale basso 

potenziale nullo 

potenziale non valutabile 



# CARTA DEL POTENZIALE - SOPR-PA\_2023\_0037-AKS\_0000040 - area 07

## potenziale basso - affidabilità buona

Per tutta l'area 07 comprendente l'UR 05 (cavidotto interrato) il potenziale archeologico è di grado Basso: "aree connotate da scarsi elementi concreti di frequentazione antica" in quanto, in nessuna delle attività svolte, sono emersi elementi indiziari della presenza di resti archeologici. Nessuna delle UU.RR. esplorate ha restituito resti archeologici e/o reperti mobili affioranti in superficie. I siti archeologici noti più vicini sono posti tutti a distanza di sicurezza dall'opera (oltre i 500 m).


### LEGENDA

VRP - Carta del potenziale


VRP\_multipolygon

potenziale alto 

potenziale medio 

potenziale basso 


potenziale nullo 

potenziale non valutabile 

MOSI\_multipoint (potenziale)

potenziale alto 

potenziale medio 

potenziale basso 


potenziale nullo 

potenziale non valutabile 


MOSI\_multipolygon (potenziale)

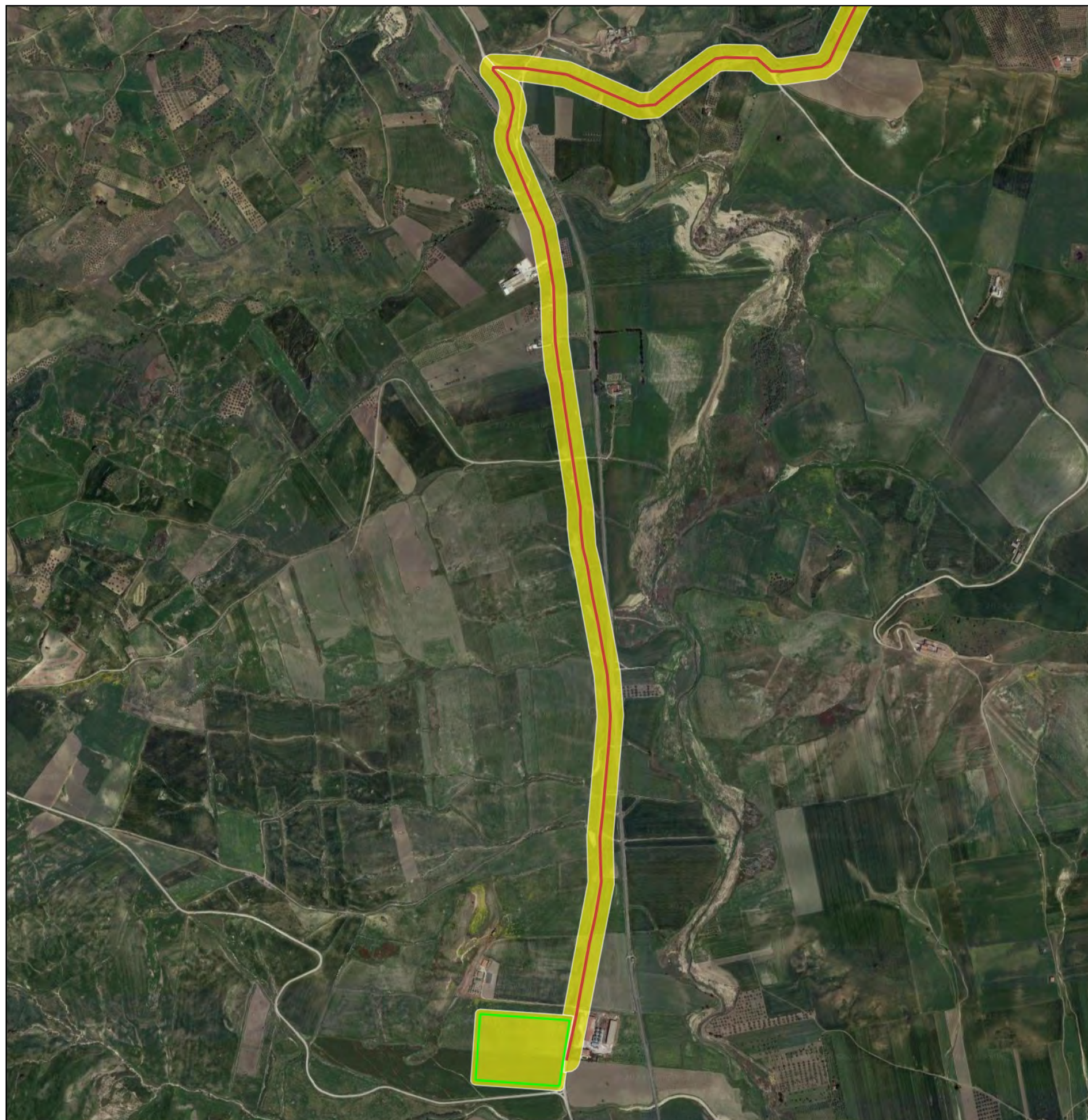
potenziale alto 

potenziale medio 

potenziale basso 

potenziale nullo 

potenziale non valutabile 



# CARTA DEL POTENZIALE - SOPR-PA\_2023\_0037-AKS\_0000040 - area 08

## potenziale basso - affidabilità buona


Per tutta l'area 08 comprendente l'UR 06 (area Stazione Elettrica) il potenziale archeologico è di grado Basso: "aree connotate da scarsi elementi concreti di frequentazione antica" in quanto, in nessuna delle attività svolte, sono emersi elementi indiziari della presenza di resti archeologici. Nessuna delle UU.RR. esplorate ha restituito resti archeologici e/o reperti mobili affioranti in superficie. I siti archeologici noti più vicini sono posti tutti a distanza di sicurezza dall'opera (oltre i 500 m).


### LEGENDA

VRP - Carta del potenziale


VRP\_multipolygon

potenziale alto 

potenziale medio 


potenziale basso 


potenziale nullo 


potenziale non valutabile 


MOSI\_multipoint (potenziale)

potenziale alto 

potenziale medio 


potenziale basso 


potenziale nullo 

potenziale non valutabile 


MOSI\_multipolygon (potenziale)

potenziale alto 

potenziale medio 

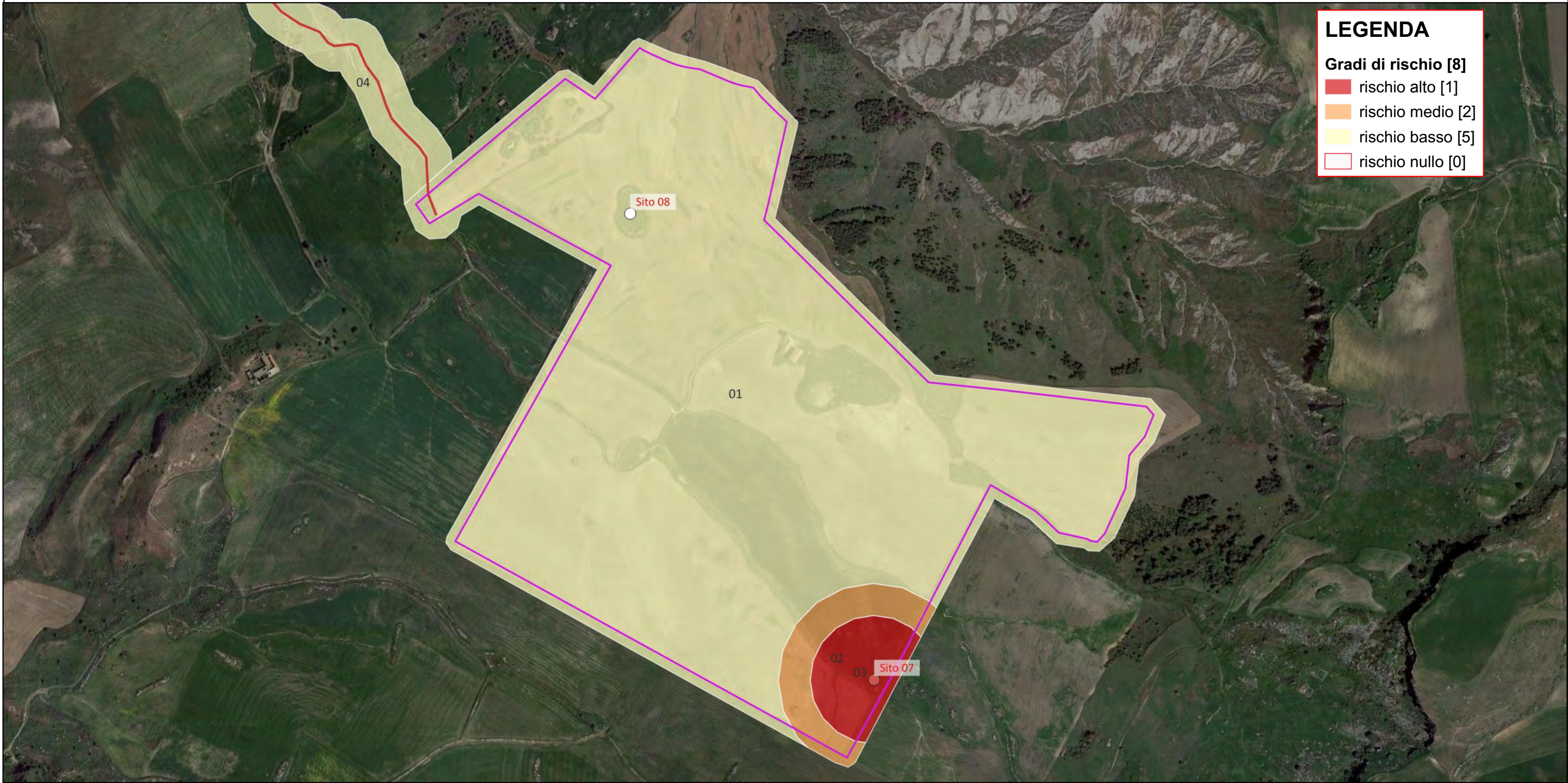
potenziale basso 

potenziale nullo 

potenziale non valutabile 



# CARTA DEL RISCHIO - SOPR-PA\_2023\_0037-AKS\_0000040 - area 01



**LEGENDA**

**Gradi di rischio [8]**

- rischio alto [1]
- rischio medio [2]
- rischio basso [5]
- rischio nullo [0]

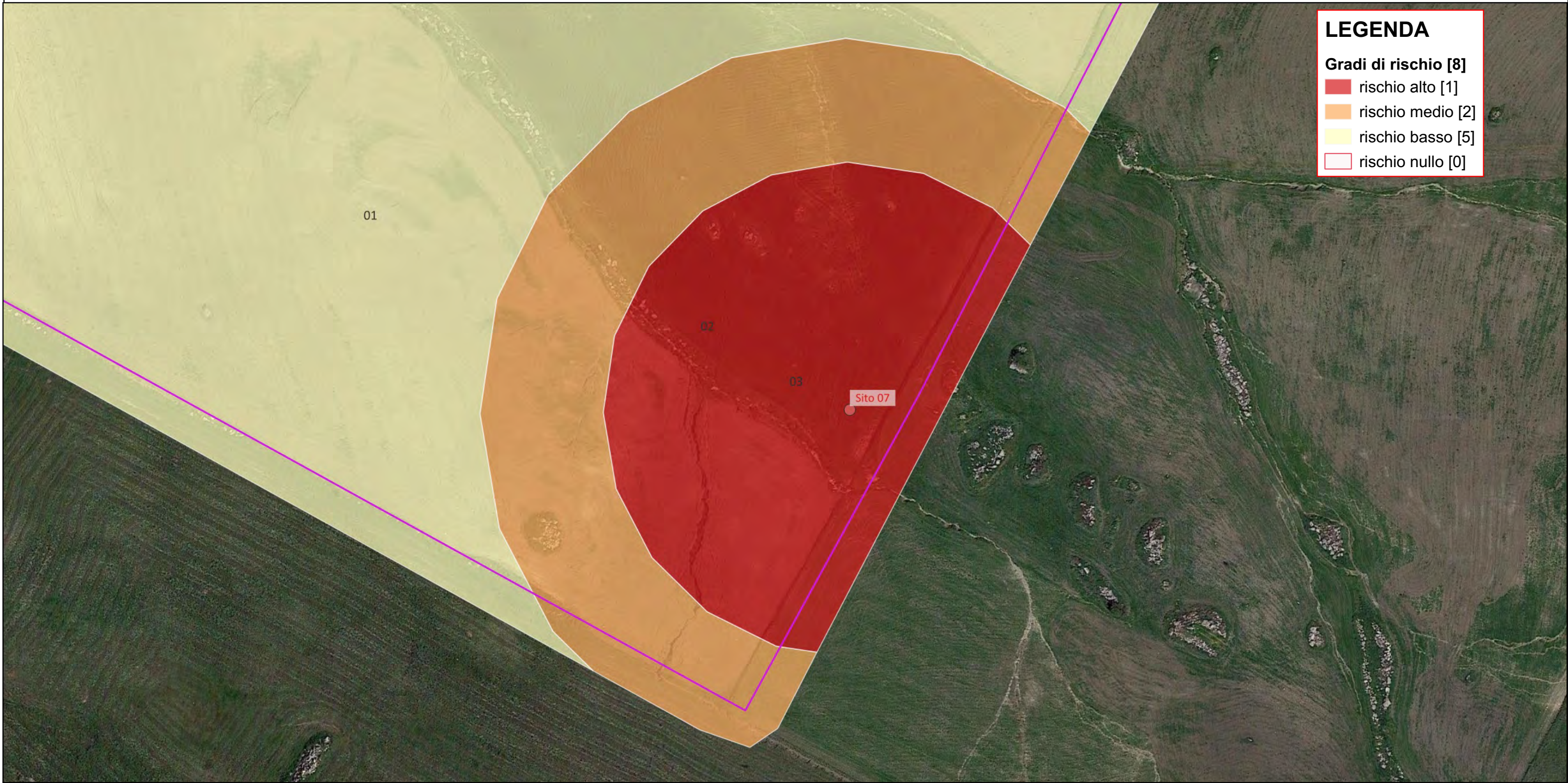
Riferimento (VRDR)	Rischio - sintesi (VRDS)	Note (VRDN)
01	rischio basso	Per tutta l'area 01 comprendente gran parte dell'UR 01 e gran parte dell'UR 02 (area impianto agrifotovoltaico) il rischio archeologico relativo all'opera è di grado Basso: "aree a potenziale archeologico basso, nelle quali è altamente improbabile la presenza di stratificazione archeologica o di resti archeologici in situ". In nessuna delle attività svolte, infatti, sono emersi elementi indiziari della presenza di resti archeologici e i siti archeologici noti più vicini sono posti tutti a distanza di sicurezza dall'opera.

# CARTA DEL RISCHIO - SOPR-PA\_2023\_0037-AKS\_0000040 - area 02

## LEGENDA

### Gradi di rischio [8]

- rischio alto [1]
- rischio medio [2]
- rischio basso [5]
- rischio nullo [0]



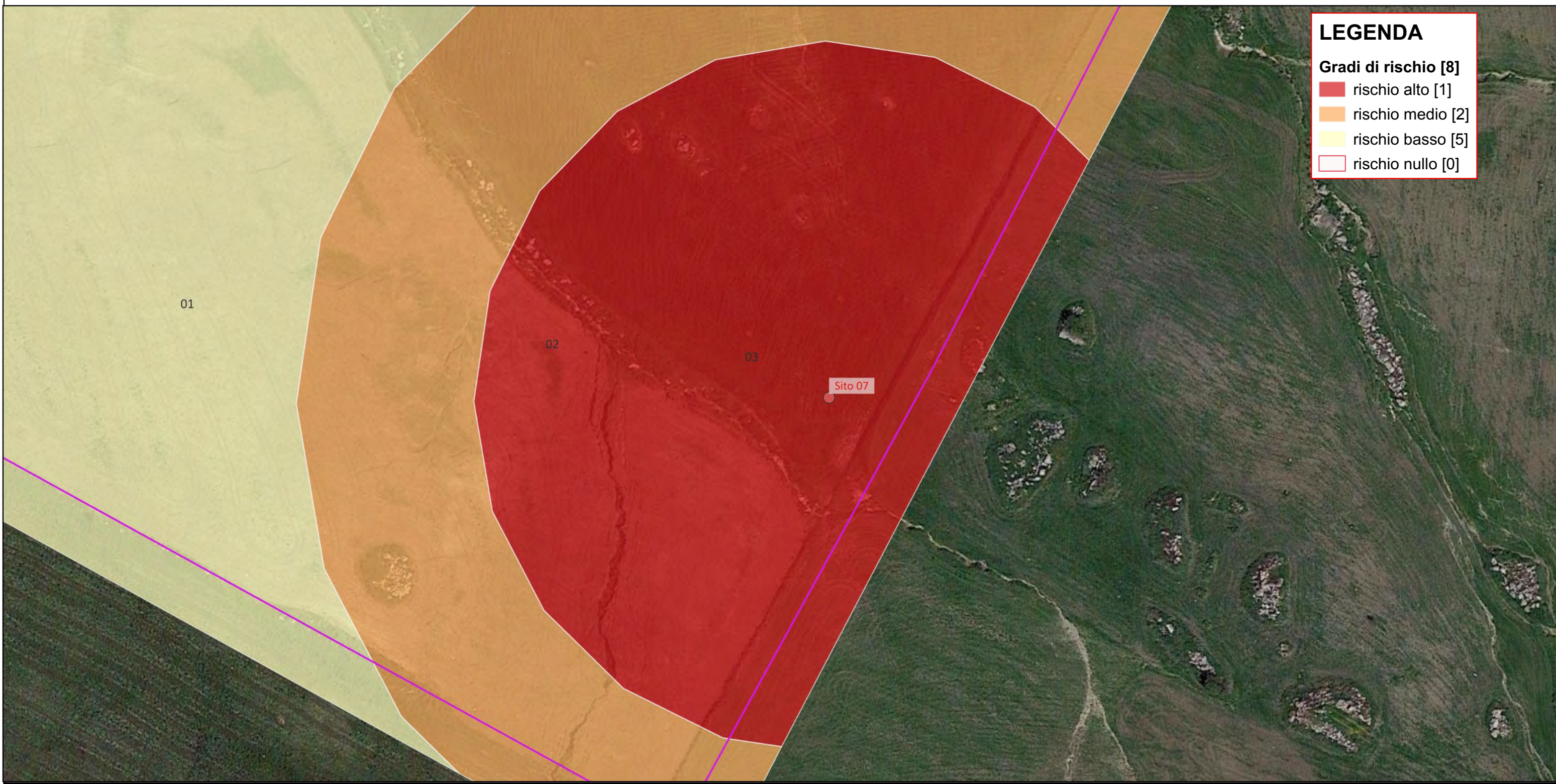
Riferimento (VRDR)	Rischio - sintesi (VRDS)	Note (VRDN)
02	rischio medio	Per l'area 02 comprendente una parte delle UU.RR. 01 e 02 (area impianto agrifotovoltaico) il rischio archeologico relativo all'opera è di grado medio: "aree a potenziale archeologico alto o medio" in quanto l'area è ubicata in un buffer compreso tra i 100 e i 150 m dall'area di frammenti fittili denominata UT 01.

# CARTA DEL RISCHIO - SOPR-PA\_2023\_0037-AKS\_0000040 - area 03

**LEGENDA**

**Gradi di rischio [8]**

- rischio alto [1]
- rischio medio [2]
- rischio basso [5]
- rischio nullo [0]



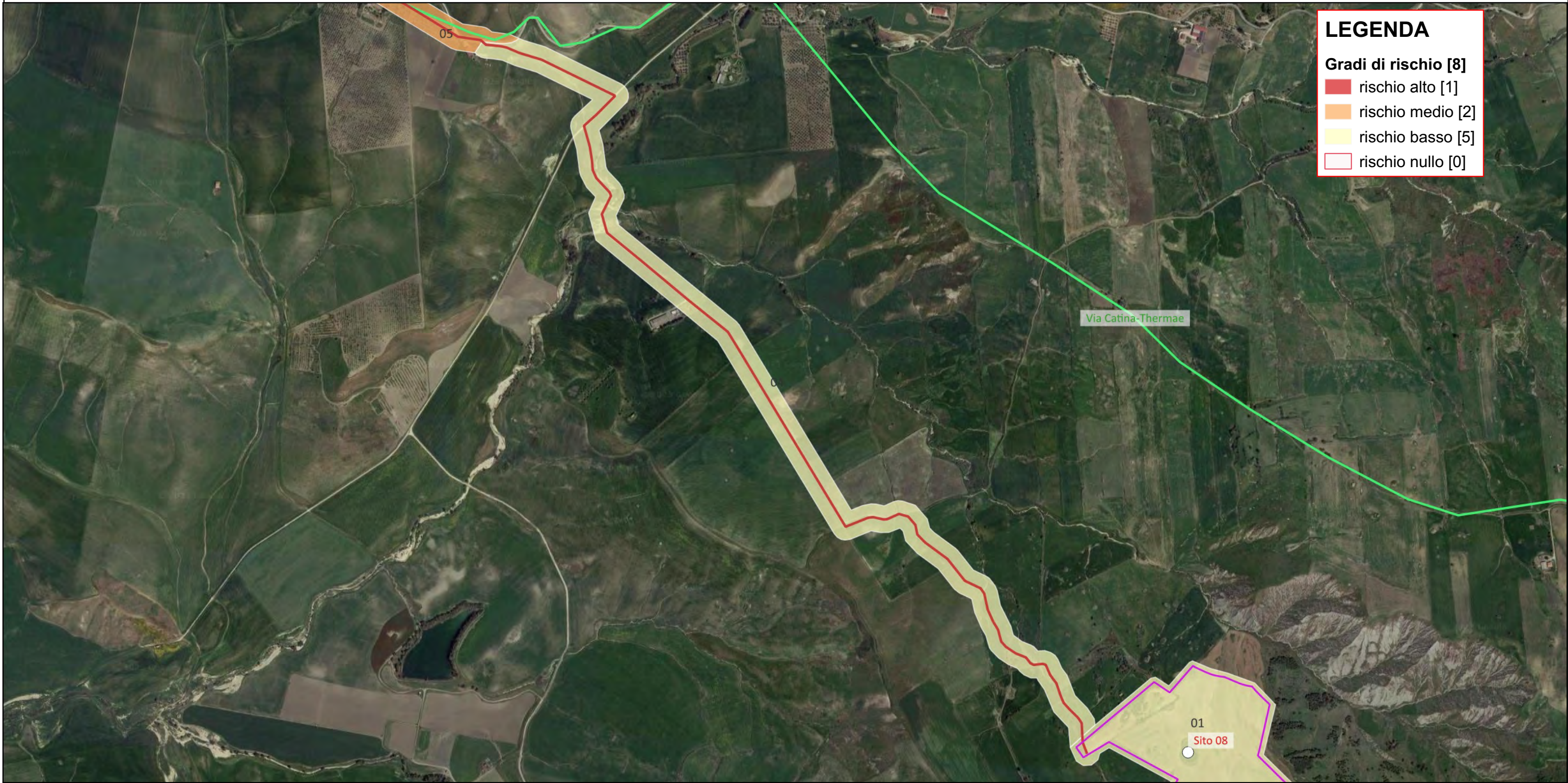
Riferimento (VRDR)	Rischio - sintesi (VRDS)	Note (VRDN)
03	rischio alto	Per l'area 03 comprendente una parte delle UU.RR. 01 e 02 (area impianto agrifotovoltaico) il rischio archeologico relativo all'opera è di grado alto: "aree a potenziale archeologico alto o medio" in quanto l'area è interferenza con l'area di frammenti fittili denominata UT 01 e ricade nel buffer 0-100 m dalla zona di rinvenimento.

# CARTA DEL RISCHIO - SOPR-PA\_2023\_0037-AKS\_0000040 - area 04

## LEGENDA

### Gradi di rischio [8]

- rischio alto [1]
- rischio medio [2]
- rischio basso [5]
- rischio nullo [0]



Riferimento (VRDR)	Rischio - sintesi (VRDS)	Note (VRDN)
04	rischio basso	Per tutta l'area 04 comprendente l'UR 03 (cavidotto interrato) il rischio archeologico relativo all'opera è di grado Basso: "aree a potenziale archeologico basso, nelle quali è altamente improbabile la presenza di stratificazione archeologica o di resti archeologici in situ". In nessuna delle attività svolte, infatti, sono emersi elementi indiziari della presenza di resti archeologici e i siti archeologici noti più vicini sono posti tutti a distanza di sicurezza dall'opera.

# CARTA DEL RISCHIO - SOPR-PA\_2023\_0037-AKS\_0000040 - area 05

**LEGENDA**

**Gradi di rischio [8]**

- rischio alto [1]
- rischio medio [2]
- rischio basso [5]
- rischio nullo [0]



Riferimento (VRDR)	Rischio - sintesi (VRDS)	Note (VRDN)
05	rischio medio	Per l'area 05 comprendente una porzione dell'UR 04 (cavidotto interrato) il rischio archeologico relativo all'opera è di grado medio: "aree a potenziale archeologico alto o medio" in quanto l'area è interferenza con l'ipotesi ricostruttiva della seconda direttrice della via Catina-Thermae proposta da A.Burgio.



# CARTA DEL RISCHIO - SOPR-PA\_2023\_0037-AKS\_0000040 - area 06

## LEGENDA

### Gradi di rischio [8]

- rischio alto [1]
- rischio medio [2]
- rischio basso [5]
- rischio nullo [0]



Riferimento (VRDR)	Rischio - sintesi (VRDS)	Note (VRDN)
06	rischio basso	Per tutta l'area 06 comprendente gran parte dell'UR 04 (cavidotto interrato) il rischio archeologico relativo all'opera è di grado Basso: "aree a potenziale archeologico basso, nelle quali è altamente improbabile la presenza di stratificazione archeologica o di resti archeologici in situ". In nessuna delle attività svolte, infatti, sono emersi elementi indiziari della presenza di resti archeologici e i siti archeologici noti più vicini sono posti tutti a distanza di sicurezza dall'opera.

# CARTA DEL RISCHIO - SOPR-PA\_2023\_0037-AKS\_0000040 - area 07

## LEGENDA

### Gradi di rischio [8]

- rischio alto [1]
- rischio medio [2]
- rischio basso [5]
- rischio nullo [0]



Riferimento (VRDR)	Rischio - sintesi (VRDS)	Note (VRDN)
07	rischio basso	Per tutta l'area 07 comprendente l'UR 05 (cavidotto interrato) il rischio archeologico relativo all'opera è di grado Basso: "aree a potenziale archeologico basso, nelle quali è altamente improbabile la presenza di stratificazione archeologica o di resti archeologici in situ". In nessuna delle attività svolte, infatti, sono emersi elementi indiziari della presenza di resti archeologici e i siti archeologici noti più vicini sono posti tutti a distanza di sicurezza dall'opera.

# CARTA DEL RISCHIO - SOPR-PA\_2023\_0037-AKS\_0000040 - area 08

## LEGENDA

### Gradi di rischio [8]

- rischio alto [1]
- rischio medio [2]
- rischio basso [5]
- rischio nullo [0]



Riferimento (VRDR)	Rischio - sintesi (VRDS)	Note (VRDN)
08	rischio basso	Per tutta l'area 08 comprendente l'UR 06 (area Stazione Elettrica) il rischio archeologico relativo all'opera è di grado Basso: "aree a potenziale archeologico basso, nelle quali è altamente improbabile la presenza di stratificazione archeologica o di resti archeologici in situ". In nessuna delle attività svolte, infatti, sono emersi elementi indiziari della presenza di resti archeologici e i siti archeologici noti più vicini sono posti tutti a distanza di sicurezza dall'opera.