




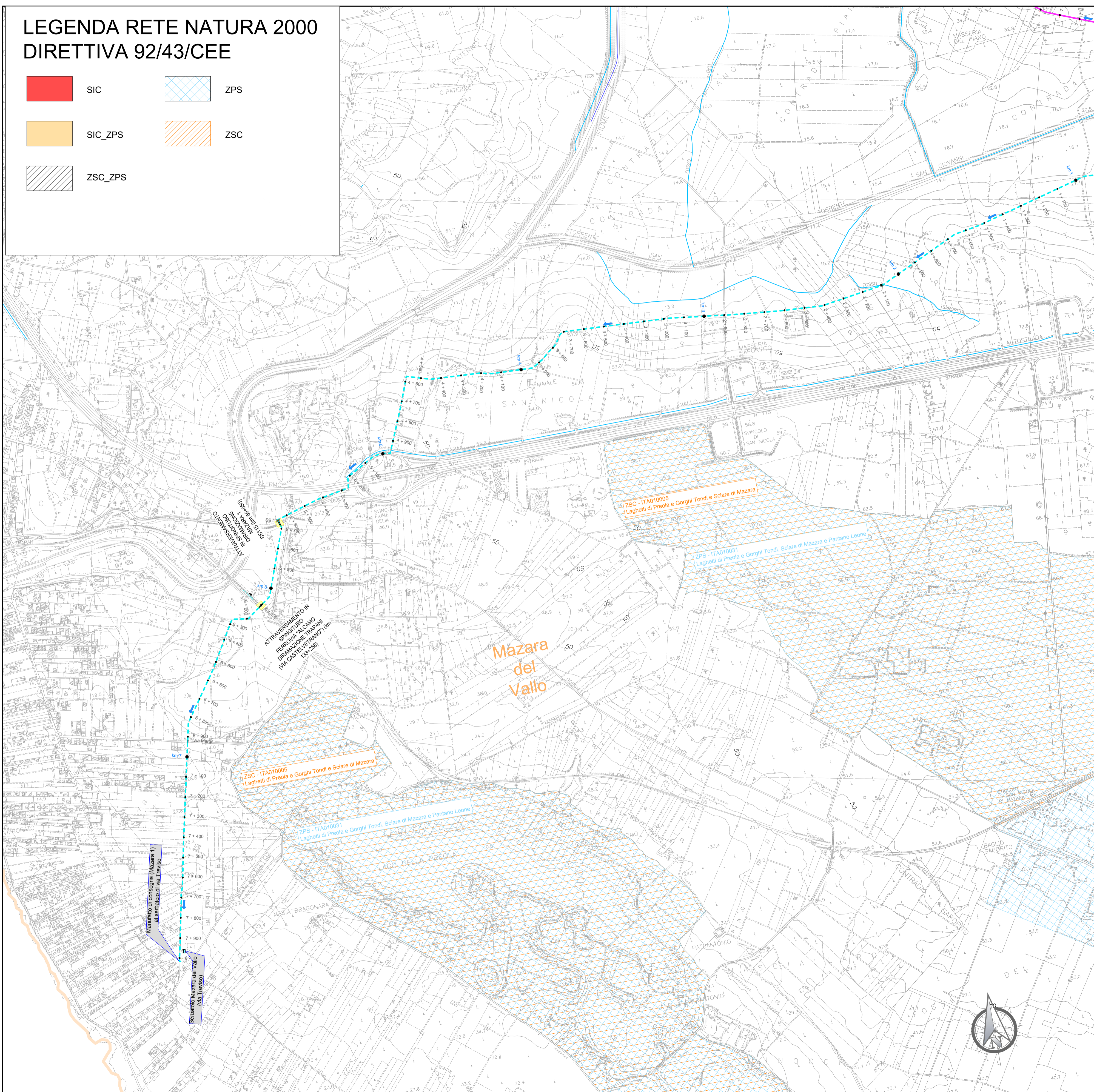


CARTOGRAFIA SITI NATURA 2000

Diramazione Mazara 1 (dalla progr. Km 1+200 al serbatoio Via Treviso) Scala 1:10.000






LEGENDA RETE NATURA 2000 DIRETTIVA 92/43/CEE

-  SIC
-  ZPS
-  SIC_ZPS
-  ZSC
-  ZSC_ZPS









LEGENDA





ADDUTTORI PRINCIPALI

-  Condotta in progetto ghisa DN 600
-  Condotta in progetto ghisa DN 500
-  Condotta in progetto ghisa DN 500 con rivestimento
-  Condotta in progetto acciaio DN 500
-  Condotta in progetto acciaio DN 600



DIRAMAZIONI

-  Condotta in progetto ghisa DN 500
-  Condotta in progetto ghisa DN 300
-  Condotta in progetto acciaio DN 300
-  Condotta in progetto ghisa DN 250
-  Condotta in progetto acciaio DN 250
-  Condotta in progetto ghisa DN 150


SIMBOLI IDRAULICI

-  Serbatoio
-  Direzione flusso
-  Manufatto di misura
-  Manufatto di partizione

SIMBOLI DI TRACCIAMENTO CONDOTTA

-  Chilometrica
-  Ettometrica

CONFINE COMUNALE

-  Confine comunale



Siciliacque

SICILIACQUE S.p.A.
Via Vincenzo Orsini, 13 - 90139 Palermo C.F./P.IVA: 05216080829
e-mail: siciliacque@siciliacquespa.it PEC: siciliacque@siciliacquespa.com



Interventi per il potenziamento del sistema idrico della Sicilia sud - occidentale

**Adduzione da Montescuro ovest
per Mazara, Petrosino, Marsala**



PROGETTO ESECUTIVO

CUP: C21B21012820001
PNRR-M2C4-I4.1-A2-53

IMPRESSE ESECUTRICI:

(Mandatante)

INGALLINA

Via Del Grande Archivio n°32
80138 Napoli
Tel. 081 623293
ingallina@ingallina.it

(Mandatante)

Idroambiente

Corso Garibaldi n°259
80055 Portici (NA)
Tel. 0824 947515
idroambiente@agn.legalmail.it

(Mandatante)

CEBAT

Via Angelo Banti n°6
00138 Roma
Tel. 06 85581146
info@cebat.it

RESPONSABILE

CEBAT

Via Angelo Banti, 26/28
00138 Roma
P.IVA: C. 2324221009

GRUPPO DI PROGETTAZIONE:

COORDINAMENTO:

Ing. Maurizio Carino
Ing. Nicola D'Alessandro
Ing. Domenico D'Alessandro (83)

STRUTTURE:

Ing. Giuseppe Ferraro
Ing. Giuseppe Limbici
Ing. Mariella Carino

IDRAULICA:

Ing. Maurizio Carino
Ing. Luigi Di Natali
Ing. Marina Carino
Ing. Dino Carino

GEOLOGIA:

Dott. Geol. Massimo Carino
Dott. Geol. Francesco Margaria
Dott. Geol. Giuseppe Salvaggio

GEOTECNICA:

Ing. Domenico D'Alessandro (82)
Ing. Raimondo D'Alessandro
Geom. Raimondo Ferula

SICUREZZA:

Ing. Alberto Caruso
Ing. Desiderio Carino
Ing. Daniele Vinti

AMBIENTE:

Arch. Carmelo Carino
Ing. Valeria Carino
Ing. Claudia Carino

COMPUTO:

Geom. Giovanni La Rocca
Ing. Mariateresa Meserese
Geom. Andrea Vaccaro

RESPONSABILE DELLA PROGETTAZIONE:

Ing. Maurizio Carino
(Ordine degli Ingegneri
della Prov. di Agrigento
n°A628)

IL R.U.P.:

Ing. Vincenzo Sferruzza
(Ordine degli Ingegneri
della Prov. di Palermo
n°3895)



Via Artemide n°3
92100 Agrigento
Tel. 0922 421007
dottmcar@ingegneriapec.it



SICILIACQUE S.p.A.
Il responsabile del procedimento
Ing. Vincenzo Sferruzza

Elaborato		Classe 2 ELABORATI GRAFICI GENERALI	
CARTOGRAFIA SITI NATURA 2000 Diramazione Mazara 1 (dalla progr. Km 1+200 al serbatoio Via Treviso)		N. Tavola 2.11.5	
Revisioni	N°	DESCRIZIONE	DATA
	1° emissione		Dicembre 2023
	2° emissione		
	3° emissione		
		Formato A1 Scala 1:10.000	