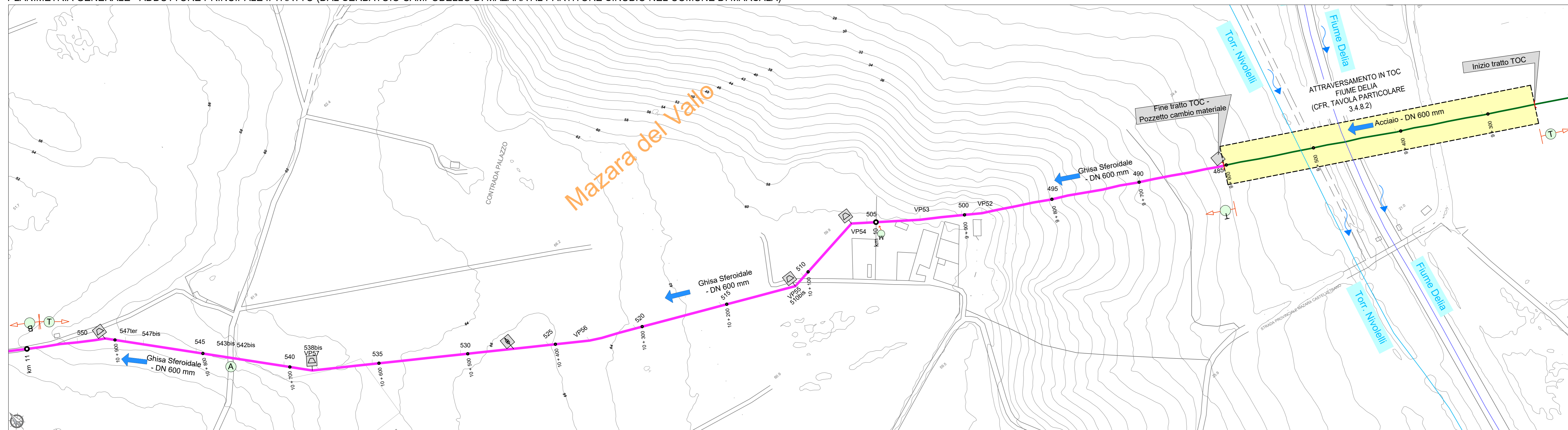
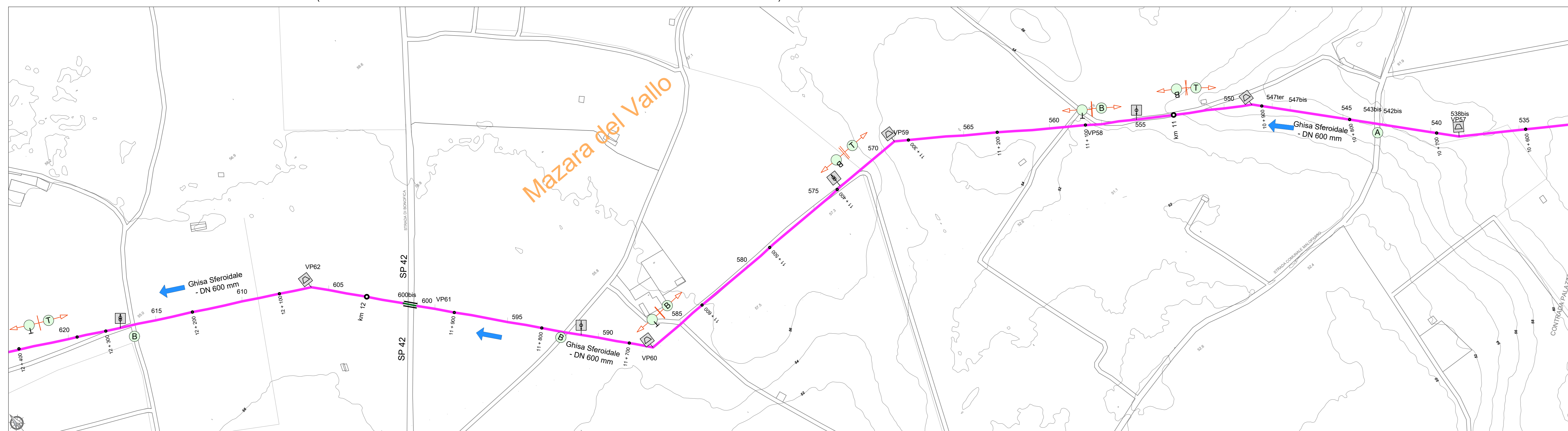


PLANIMETRIA GENERALE - ADDUTTORE PRINCIPALE II TRATTO (DAL SERBATOIO CAMPOBELLO DI MAZARA AL PARTITORE SINUBIO NEL COMUNE DI MARSALA)



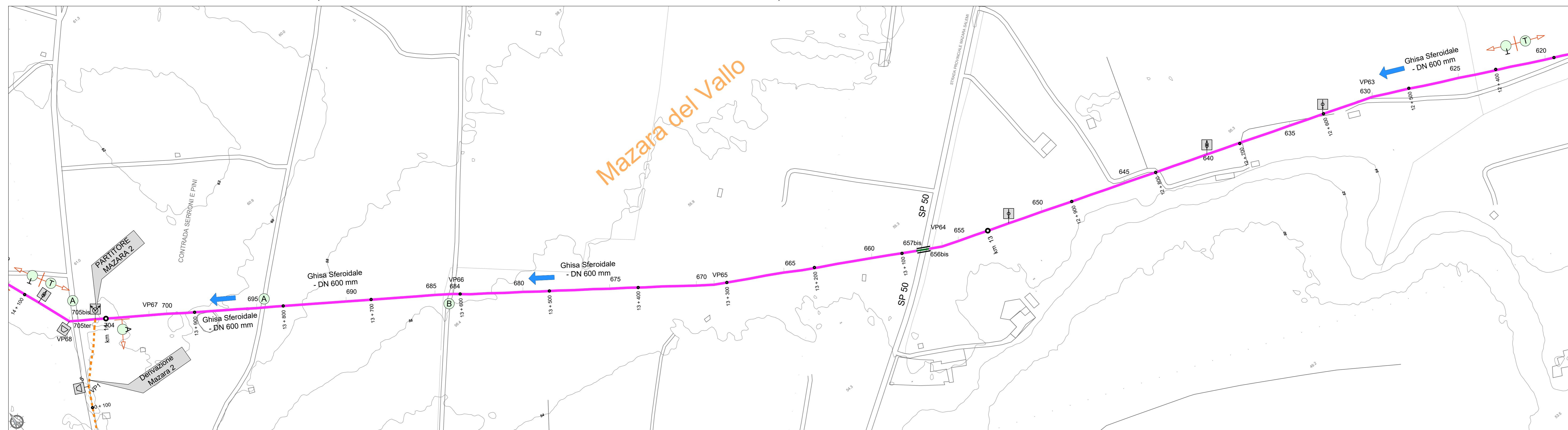
DAL KM 9+300 AL KM 10+900

PLANIMETRIA GENERALE - ADDUTTORE PRINCIPALE II TRATTO (DAL SERBATOIO CAMPOBELLO DI MAZARA AL PARTITORE SINUBIO NEL COMUNE DI MARSALA)



DAL KM 10+900 AL KM 12+300

PLANIMETRIA GENERALE - ADDUTTORE PRINCIPALE II TRATTO (DAL SERBATOIO CAMPOBELLO DI MAZARA AL PARTITORE SINUBIO NEL COMUNE DI MARSALA)



DAL KM 12+300 AL KM 14+000

PLANIMETRIA DI INQUADRAMENTO (Cartografia di base IGM SCALA 1:250.000)



LEGENDA

ADDUTTORI PRINCIPALI	SIMBOLI DI TRACCIAMENTO CONDOTTI
Condotta in progetto ghisa DN 600	Chilometrica
Condotta in progetto ghisa DN 500	Etmometrica
Condotta in progetto ghisa DN 500 con rivestimento	VP id
Condotta in progetto acciaio DN 500	Vertice planimetrico
Condotta in progetto acciaio DN 600	Picchetto

DIRAMAZIONI	SIMBOLI IDRAULICI
Condotta in progetto ghisa DN 500	Serbatoio
Condotta in progetto acciaio DN 300	Direzione flusso
Condotta in progetto ghisa DN 250	Pozzetto di sfiato
Condotta in progetto acciaio DN 150	Pozzetto di scarico

ATTRAVERSAMENTI E TIPOLOGIE STRADALI	TIPOLOGIE STRADALI
Attraversamento aereo ad arco con doppio tubo autoportante	Attraversamento strada bitumata
Attraversamento aereo con struttura a traliccio	Attraversamento strada bianca
Attraversamento interrato su pali	Tratto su terreno agrario
Attraversamento in spigolito	Tratto su strada bitumata
Trivellazione Orizzontale Controllata T.O.C.	Tratto su strada bianca
Attraversamento fossi minori	Attraversamento muro esistente da demolire e ricostruire
Confini comunali	

Finanziato dall'Unione europea
NextGenerationEU

Mims
Ministero della Infrastruttura e della Mobilità Sostenibile

Siciliacque
Siciliacque S.p.A.
Via Vincenzo Orsini, 13 - 90139 Palermo C.F./P.IVA: 05216080629
e-mail: siciliacque@siciliacquespa.it PEC: siciliacque@siciliacquespa.it

Interventi per il potenziamento del sistema idrico della Sicilia sud - occidentale

Adduzione da Montescuro ovest per Mazara, Petrosino, Marsala

PROGETTO ESECUTIVO CUP: C21B21012820001 PNR-M2C4-I4.1-A2-53

IMPRESA ESECUTRICE:	RESPONSABILE DELLA PROGETTAZIONE:
<p>INGALUNIA Via dei Grandi Arzuffi n°12 80138 Napoli Tel. 081 6233013 ingaluniasp@gmail.it</p>	<p>CEBAT Via degli Orti, 26/28 00138 Roma Tel. 06 6858146 info@cebat.it</p>

GRUPPO DI PROGETTAZIONE:	RESPONSABILE DELLA PROGETTAZIONE:
<p>INGALUNIA Via dei Grandi Arzuffi n°12 80138 Napoli Tel. 081 6233013 ingaluniasp@gmail.it</p>	<p>CEBAT Via degli Orti, 26/28 00138 Roma Tel. 06 6858146 info@cebat.it</p>

COORDINAMENTO	STRUTTURE	GEOTECHNICA	SICUREZZA	AMBIENTE	COMPTO
<p>Ing. Maurizio Caruso Ing. Domenico Di Pasquale Ing. Domenico Di Pasquale (Gen. Responsabile)</p>	<p>Ing. Giuseppe Caruso Ing. Maurizio Caruso</p>	<p>Ing. Domenico Di Pasquale (Gen. Responsabile)</p>	<p>Ing. Maurizio Caruso Ing. Giuseppe Caruso Ing. Maurizio Caruso</p>	<p>Ing. Maurizio Caruso Ing. Giuseppe Caruso Ing. Maurizio Caruso</p>	<p>Ing. Giuseppe Caruso Ing. Maurizio Caruso Ing. Giuseppe Caruso</p>

ELABORATO	DESCRIZIONE	DATA	FORMATO
1°	emissione	Dicembre 2023	A0
2°	emissione		Scala
3°	emissione		1:2.000