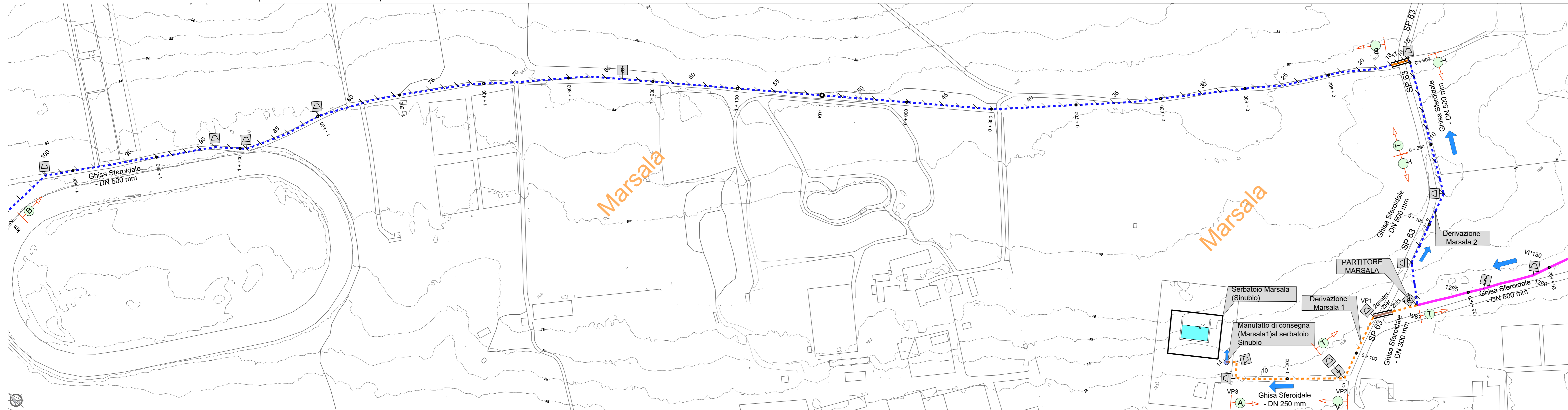


PLANIMETRIA GENERALE - DIRAMAZIONE MARSALA 2 (AL SERBATOIO CARDILLA)



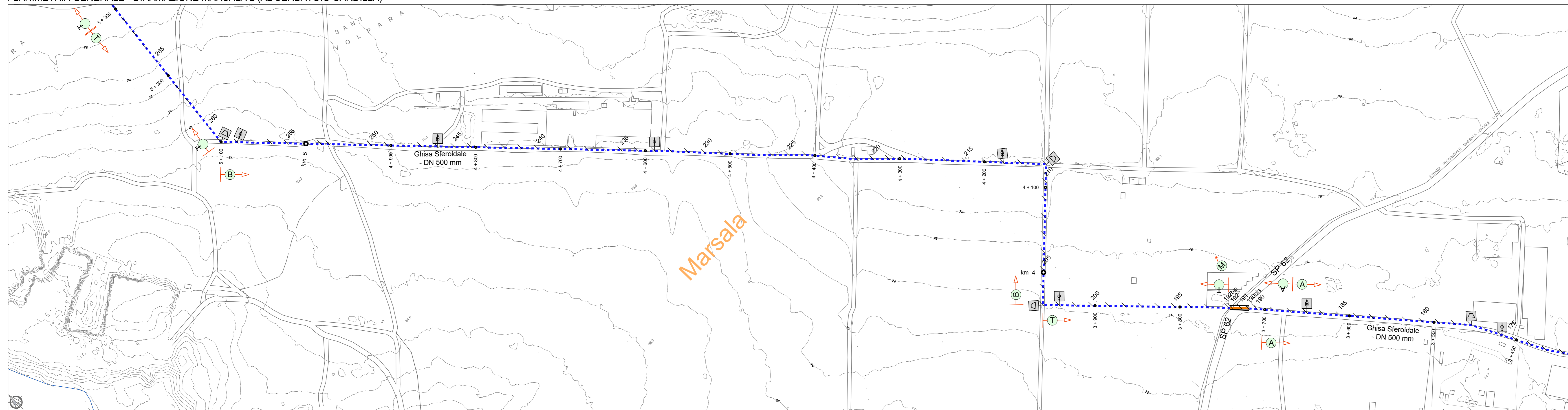
DAL KM 0+000 AL KM 2+000

PLANIMETRIA GENERALE - DIRAMAZIONE MARSALA 2 (AL SERBATOIO CARDILLA)

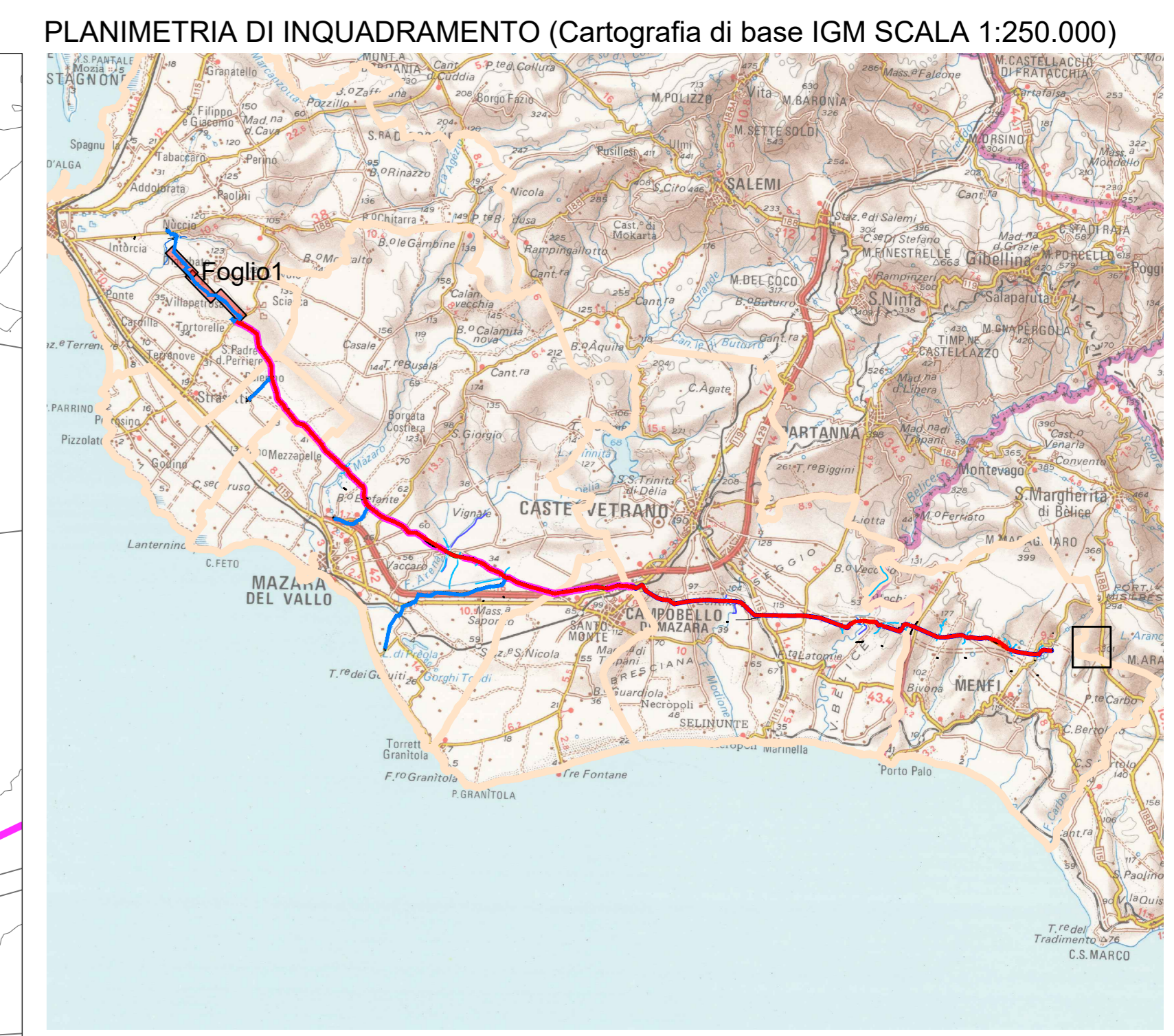


DAL KM 2+000 AL KM 3+700

PLANIMETRIA GENERALE - DIRAMAZIONE MARSALA 2 (AL SERBATOIO CARDILLA)



DAL KM 3+500 AL KM 5+300



### LEGENDA

ADDETTORI PRINCIPALI		SIMBOLI DI TRACCIAMENTO CONDOTTA	
	Condotta in progetto ghisa DN 600		Chilometrica
	Condotta in progetto ghisa DN 500		Ettometrica
	Condotta in progetto ghisa DN 500 con rivestimento		Vertice pianimetrico
	Condotta in progetto acciaio DN 500		Picchetto
	Condotta in progetto acciaio DN 600		

DIRAMAZIONI		SIMBOLI IDRAULICI	
	Condotta in progetto ghisa DN 500		Serbatoio
	Condotta in progetto acciaio DN 300		Direzione flusso
	Condotta in progetto ghisa DN 250		Pozzetto di sfiato
	Condotta in progetto acciaio DN 250		Pozzetto di scarico
	Condotta in progetto acciaio DN 150		Manufatto di misura
			Manufatto di partizione
			Blocco di ancoraggio
			Sfiato a vista
			Condotta di scarico al recapito

ATTRAVERSAMENTI E TIPOLOGIE STRADALI		TIPOLOGIE STRADALI	
	Attraversamento aereo ad arco con doppio tubo autoportante		Attraversamento strada bitumata
	Attraversamento aereo con struttura a traliccio		Attraversamento strada bianca
	Attraversamento interrato su pali		Tratto su terreno agrario
	Attraversamento in spingitubo		Tratto su strada bitumata
	Trivellazione Orizzontale Controllata T.O.C.		Tratto su strada bianca
	Attraversamento fossi minori		Attraversamento muro esistente da demolire e ricostruire
	Confini comunali		

Finanziato dall'Unione europea  
NextGenerationEU

Mims  
Miglioramento della infrastruttura e della mobilità sostenibile

**Siciliacque**  
Siciliacque S.p.A.  
Via Vincenzo Orsini, 13 - 90139 Palermo C.F./P.IVA: 05216080829  
e-mail: siciliacque@siciliacquespa.it PEC: siciliacque@siciliacquespa.it

**Interventi per il potenziamento del sistema idrico della Sicilia sud - occidentale**

**Adduzione da Montescuro ovest per Mazara, Petrosino, Marsala**

**PROGETTO ESECUTIVO**

IMPRESE ESECUTRICI:

 INGALUNA S.p.A. Via dei Grandi Archivi n°12 80138 Napoli Tel. 081 6230313 ingaluna@ingaluna.it	 Idroambiente S.p.A. C.so Garibaldi n°259 03055 Frosinone (FR) Tel. 0774 942112 idroambiente@idroambiente.it	 CEBAT S.p.A. Via degli Orti, 26/28 00138 Roma Tel. 06 6858146 info@cebat.it
--	---	---

CLUP: C21B21012820001  
PNRR-M2C4-I4.1-A2-53

RESPONSABILE DELLA PROGETTAZIONE:  
  
Ing. Vincenzo Orsini  
Direttore degli Ingegneri della Prov. di Agrigento (n°428)

**GRUPPO DI PROGETTAZIONE:**

**COORDINAMENTO:**  
Ing. Massimo Carino  
Ing. Massimo Orsini  
Ing. Domenico D'Assandro (OS)

**STRUTTURE:**  
Ing. Massimo Carino  
Ing. Giuseppe Carino  
Ing. Massimo Carino

**IDRAULICA:**  
Ing. Massimo Carino  
Ing. Luigi Di Nanno  
Ing. Massimo Carino  
Tel. 0922 421007  
dell@ingegneribonaccini.it

**GEOLOGIA:**  
Dott. Gian Massimo Carino  
Dott. Gian Massimo Carino  
Dott. Gian Massimo Carino

**GEOTECNICA:**  
Ing. Massimo Carino  
Ing. Massimo Orsini  
Ing. Massimo Carino

**SICUREZZA:**  
Ing. Massimo Carino  
Ing. Massimo Carino  
Ing. Massimo Carino

**AMBIENTE:**  
Arch. Massimo Carino  
Ing. Massimo Carino  
Ing. Massimo Carino

**COMPTO:**  
Geom. Giovanni La Rocca  
Geom. Massimo Orsini  
Geom. Adriano Viorio

**IL R.U.P.:**  
Ing. Vincenzo Orsini  
Direttore degli Ingegneri della Prov. di Palermo (n°3805)

**SICILIAQUE S.p.A.**  
Responsabile del procedimento  
Ing. Vincenzo Orsini

Elaborato

**PLANIMETRIA CON TRACCIATO ACQUEDOTTO DIRAMAZIONE MARSALA 2 (dalla progr. km 0+000 alla progr. km 5+300)**

Classe 3

ELABORATI GRAFICI DI DETTAGLIO

N. Tavola

**3.3.2.6**

Revisione	N°	DESCRIZIONE	DATA	Formato
	1°	emissione	Dicembre 2023	A0
	2°	emissione		Scala
	3°	emissione		12.000