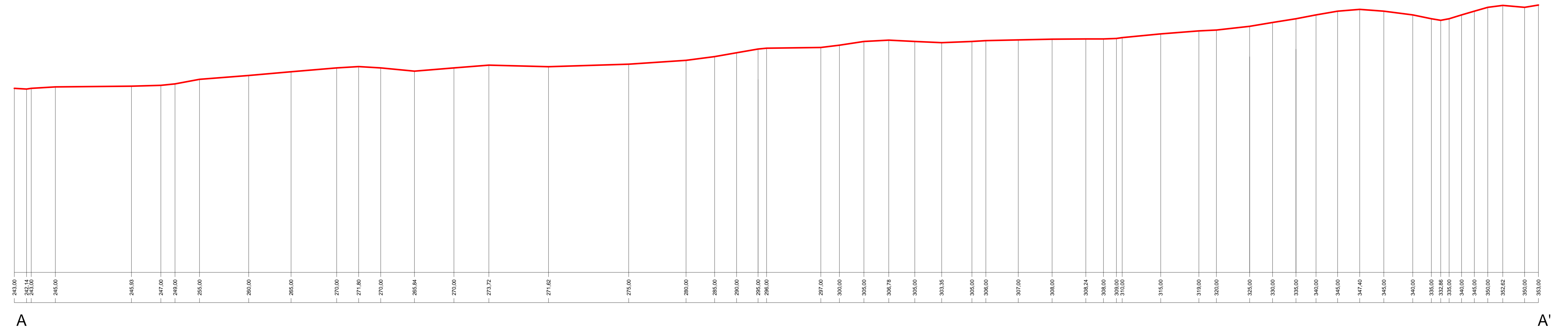


PROFILO AA' DELLO STATO DI FATTO

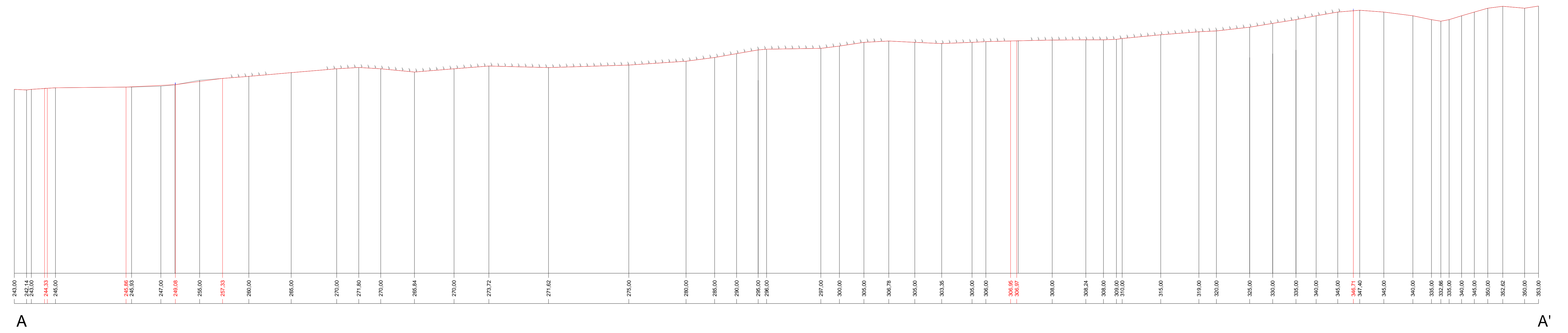
scala 1:4000



PROFILO AA' DELLO STATO MODIFICATO

scala 1:4000

— stato di fatto
— stato modificato



COMUNE DI IRSINA
 PROVINCIA DI MATERA | REGIONE BASILICATA

REALIZZAZIONE DI UN IMPIANTO AGROVOLTAICO CONNESSO ALLA R.T.N. DI POTENZA DI PICCO PARI A 61.226,88 kW E POTENZA IN IMMISSIONE PARI A 57.905,00 kW

Determinazione Impianto:
IRSINA
 Ubicazione:
 Contrada Bradano - 75022 Irsina (MT)

ELABORATO 020203
 Cod. Doc.: RIS-020203_02_Profilo-Modificato-AA'


PROFILO DEL TERRENO AA' STATO DI FATTO - STATO MODIFICATO

Scaligatore: **INDENERG ENERGY TERRA**
 Proprietario: **CCE**
 Tecnici e Professionisti: **Ing. Luca Ferracuti Pompa**

Versione	Data	Descrizione	Redatto	Approvato	Autenticato
00	29/12/2023	Primo emblema	L.F.P.	L.F.P.	L.F.P.
01					
02					
03					
04					

Il Tecnico: **Dot. Ing. Luca Ferracuti Pompa**
 Il Dichiarante: **CCE/IRSINA S.R.L.**

scala 1:5000



LEGENDA

- Recinzione Perimetrale
- Cancello di Ingresso
- Viabilità di nuova realizzazione
- Power Station
- Control Room e Cabina di Parallelo
- Tracker Monoassiale

