


REGIONE BASILICATA



COMUNE DI FORENZA



IMPIANTO AGROVOLTAICO

PROGETTO REALIZZAZIONE IMPIANTO FOTOVOLTAICO E RELATIVE OPERE DI CONNESSIONE IN AGRO DI FORENZA - PZ LOCALITÀ TUFAROLI

POTENZA NOMINALE 20 MW

N° ALLEGATO A.12. a5

Carta con localizzazione georeferenziata

COMMITTENTE

SELENITE NEW ENERGY SRL

PIAZZA CAVOUR N° 19
00193 - ROMA
P.IVA 18245051004







Il Tecnico
Ing. Francesco Dinota

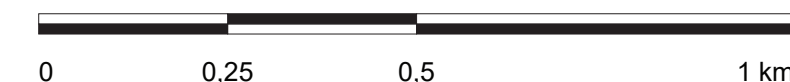
DATA: GENNAIO 2023

Rev n°1

LEGENDA

-  Area dell'impianto fotovoltaico
-  Stazione Elettrica Terna 150 kV e Sotto Stazione Elettrica di raccordo 36/40,5 kV
-  Cavidotto interrato 36 kV
-  Viabilità di accesso all'impianto

Scala: 1:10000



Coordinate dei vertici che racchiudono le aree dell'impianto fotovoltaico

Vertice	Nord (DD)	Est (DD)	Altitudine (m)
1	40°53'7.83"N	15°49'55.76"E	717
2	40°53'14.80"N	15°50'18.24"E	677
3	40°53'0.54"N	15°50'17.59"E	685
4	40°52'54.99"N	15°49'54.71"E	758

Sistema di riferimento: WGS84 (World Geodetic System 1984)



Impianto fotovoltaico

Località Tufaroli

SE Terna 150 kV e SSE di raccordo 36/40,5 kV