















REGIONE BASILICATA	
	
COMUNE DI FORENZA	
	
IMPIANTO AGROVOLTAICO	
PROGETTO REALIZZAZIONE IMPIANTO FOTOVOLTAICO E RELATIVE OPERE DI CONNESSIONE IN AGRO DI FORENZA - PZ LOCALITÀ TUFAROLI	
POTENZA NOMINALE 20 MW	
Studio di Impatto Ambientale	
N° ALLEGATO A.13.1b	Carta delle Fasce Altimetriche
	COMMITTENTE SELENITE NEW ENERGY SRL PIAZZA CAVOUR N° 19 00193 - ROMA P.IVA 16245051004
IL TECNICO Dott. Forestale ALFONSO TORTORA POTENZA PZ - 85100 Via Torraca n.102 Ordine dei Dott. Agronomi e Dott. Forestali della Provincia di Potenza n. 306	
DATA: GENNAIO 2023	Rev n°1

**Legenda
Opere in Progetto**

- | | |
|--|---|
| <p>Impianto</p> <ul style="list-style-type: none">  Pannelli Fotovoltaici  Cavidotto Interrato  Cabine di Campo  Cancelli  Recinzione + Strada Perimetrale  Cabina Elevazione  CONFINE LOTTI  TOC  Stazione Terna  Confini Comunali | <p>Fasce Altimetriche</p> <ul style="list-style-type: none">  301 - 450  451 - 600  601 - 750  751 - 900 |
|--|---|

