


REGIONE BASILICATA



COMUNE DI FORENZA



IMPIANTO AGROVOLTAICO

PROGETTO REALIZZAZIONE IMPIANTO FOTOVOLTAICO E RELATIVE
OPERE DI CONNESSIONE IN AGRO DI FORENZA - PZ
LOCALITÀ TUFAROLI

POTENZA NOMINALE 20 MW

Studio di Impatto Ambientale

N° ALLEGATO
A.13.21a

Punti di Presa con Coni Ottici



COMMITTENTE
SELENITE NEW ENERGY SRL

PIAZZA CAVOUR N° 19
00193 - ROMA
P.IVA 16245051004

IL TECNICO

DOTT.AGR. Milano Pasquale Fausto

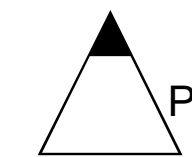
Via Casal Grande, 62
85010 - Vaglio di Basilicata (PZ)
email pec: p.milano@conafpec.it



DATA: GENNAIO 2023

Rev n°1

Legenda



Punti di Presa Fotografici

Area_vasta_d'analisi_5Km

Impianto_Forenza

Tracker

Cabine

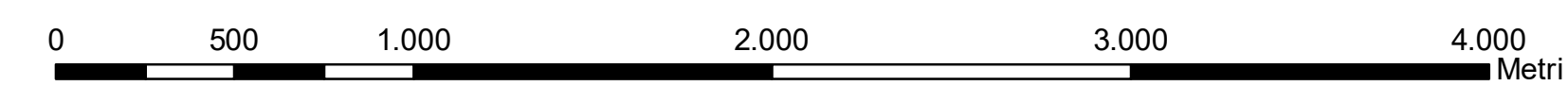
Cancello

Recinzione

Piste

1	571090,486	4525127,961
2	568800,763	4526102,461
3	571376,481	4527422,98
4	572144,871	4523546,604
5	572446,313	4523112,757
6	573113,634	4523487,021
7	574878,151	4524698,086
8	575258,595	4526043,32
9	574660,124	4527649,834
10	573840,538	4528476,041
11	573402,718	4530476,239
12	569847,203	4530317,353
13	566782,469	4528919,157
14	568044,73	4525434,257
15	568632,608	4522221,23
16	570645,164	4523605,303
17	567719,014	4526441,418
18	568156,833	4523602,655
19	570178,216	4528925,335

1:20.000



Coord. System: WGS 1984 UTM Zone 33N - EPSG: 32633