

REGIONE BASILICATA



COMUNE DI FORENZA



IMPIANTO AGROVOLTAICO

PROGETTO REALIZZAZIONE IMPIANTO FOTOVOLTAICO E RELATIVE
OPERE DI CONNESSIONE IN AGRO DI FORENZA - PZ
LOCALITÀ TUFAROLI

POTENZA NOMINALE 20 MW

Studio di Impatto Ambientale

N° ALLEGATO A.13.6b

Carta delle Aree a Rischio - PAI

SELENITE NEW ENERGY

COMMITTENTE
SELENITE NEW ENERGY SRL
PIAZZA CAVOUR N° 19
00193 - ROMA
P.IVA 16245051004

























IL TECNICO
Dott. Forestale ALFONSO TORTORA
POTENZA PZ - 85100
Via Torraca n.102
Ordine dei Dott. Agronomi e Dott. Forestali
della Provincia di Potenza n. 306



DATA: GENNAIO 2023

Rev n°1

Legenda
Opere in Progetto

- | | |
|--|---|
| <p>Impianto</p> <ul style="list-style-type: none">  Pannelli Fotovoltaici  Cavidotto Interrato  Cabine di Campo  Cancelli  Recinzione + Strada Perimetrale  Cabina Elevazione  CONFINE LOTTI  TOC  Stazione Terna  Confini Comunali | <p>PAI Bacino Ofanto</p> <p>Pericolosità Geomorfologica</p> <ul style="list-style-type: none">  PG1  PG2  PG3 <p>Pericolosità Idraulica</p> <ul style="list-style-type: none">  AP  MP  BP |
|--|---|
-
- PAI Bacino Bradano - Rischio Frane**
-  ASV
 -  R1
 -  R2
 -  R3
 -  R4
- PAI Bacino Bradano - Rischio Alluvioni**
-  TR 30
 -  TR 200
 -  TR 500

