







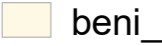


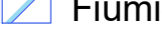






<b>REGIONE BASILICATA</b>	
	
<b>COMUNE DI FORENZA</b>	
	
<b>IMPIANTO AGROVOLTAICO</b>	
PROGETTO REALIZZAZIONE IMPIANTO FOTOVOLTAICO E RELATIVE OPERE DI CONNESSIONE IN AGRO DI FORENZA - PZ <b>LOCALITÀ TUFAROLI</b>	
<b>POTENZA NOMINALE 20 MW</b>	
<b>N° ALLEGATO</b> <b>A.14.5b</b>	Punti di Presa + Coni Ottici + Vincoli D.Lgs. 42/2004
<b>COMMITTENTE</b> <b>SELENITE NEW ENERGY SRL</b> PIAZZA CAVOUR N° 19 00193 - ROMA P.IVA 16245051004	
<b>IL TECNICO</b> <b>DOTT.AGR. Milano Pasquale Fausto</b> Via Casal Grande,62 85010 - Vaglio di Basilicata (PZ) email pec: p.milano@conafpec.it	
	
<b>DATA: GENNAIO 2023</b>	Rev n°1

**Legenda**

- |   |   |
|---|---|
| <ul style="list-style-type: none"> <li> Punti di Presa Fotografici</li> <li> Area_vasta_d'analisi_5Km</li> <li><b>Impianto_Forenza</b></li> <li> Tracker</li> <li> Cabine</li> <li> Cancellone</li> <li> Recinzione</li> <li> Piste</li> </ul> | <p><b>Vincoli D.Lgs. 42/2004</b></p> <ul style="list-style-type: none"> <li> Beni-paesaggistici-art-142-let-g-Foreste-e-boschi</li> <li> beni_interesse_archeologico_art_10</li> <li> Siti Archeologici_Buffer 300m</li> <li> Beni-Archeologici-Tratturi-art-10</li> <li> Fiumi-torrenti-Buffer150m</li> <li> beni_paesaggistici_art142f_parchi_riserve</li> <li> beni_monumentali_art_10</li> </ul> |
|---|---|