

















|   |   |
|---|---|
| <b>REGIONE BASILICATA</b>   |   |
|    |   |
| <b>COMUNE DI FORENZA</b>  |   |
|    |   |
| <b>IMPIANTO AGROVOLTAICO</b>  |   |
| PROGETTO REALIZZAZIONE IMPIANTO FOTOVOLTAICO E RELATIVE<br>OPERE DI CONNESSIONE IN AGRO DI FORENZA - PZ<br><b>LOCALITÀ TUFAROLI</b> |   |
| <b>POTENZA NOMINALE 20 MW</b>   |   |
| <b>N° ALLEGATO<br/>A.14.6b</b>  | Punti di Presa + Intervisibilità Stato di Progetto +<br>Vincoli D.lgs. 42/2004  |
|    | <b>COMMITTENTE</b><br><b>SELENITE NEW ENERGY SRL</b><br>PIAZZA CAVOUR N° 19<br>00193 - ROMA<br>P.IVA 16245051004  |
|   | <b>IL TECNICO</b><br><b>DOTT.AGR. Milano Pasquale Fausto</b><br>Via Casal Grande,62<br>85010 - Vaglio di Basilicata (PZ)<br>email pec: p.milano@conafpec.it |
|   |    |
| <b>DATA: GENNAIO 2023</b>   | Rev n°1   |

- Legenda**
-  Punti di Presa Fotografici
  -  Area\_vasta\_d'analisi\_5Km
  - Impianto\_Forenza**
    -  Tracker
    -  Cabine
    -  Cancelli
    -  Recinzione
    -  Piste
  - Vincoli D.Lgs. 42/2004**
    -  Beni-paesaggistici-art-142-let-g-Foreste-e-boschi
    -  beni\_interesse\_archeologico\_art\_10
    -  Siti Archeologici\_Buffer 300m
    -  Beni-Archeologici-Tratturi-art-10
    -  Fiumi-torrenti-Buffer150m
    -  beni\_paesaggistici\_art142f\_parchi\_riserve
    -  beni\_monumentali\_art\_10
  - Intervisibilità Stato di Progetto**
    -  0 - Nessuna Intervisibilità
    -  1 - Area con Intervisibilità