

**TIPOLOGIA 1: Viabilità esistente in conglomerato bituminoso**

**ELENCO LAVORAZIONI**

- a) Fresatura del piano viabile esistente per uno spessore di 4 cm;
- b) Posa di geocomposito di rinforzo nei tratti maggiormente ammalorati;
- c) Posa strato di usura in conglomerato bituminoso fibrinforzato 4 cm




foto tipologiche (tipo 1)



**TIPOLOGIA 2: Viabilità esistente con pavimentazione naturale in discreto stato**

**ELENCO LAVORAZIONI**

- a) Risagomatura del piano viabile esistente;
- b) Ricarica con misto granulometrico stabilizzato sp. 20 cm

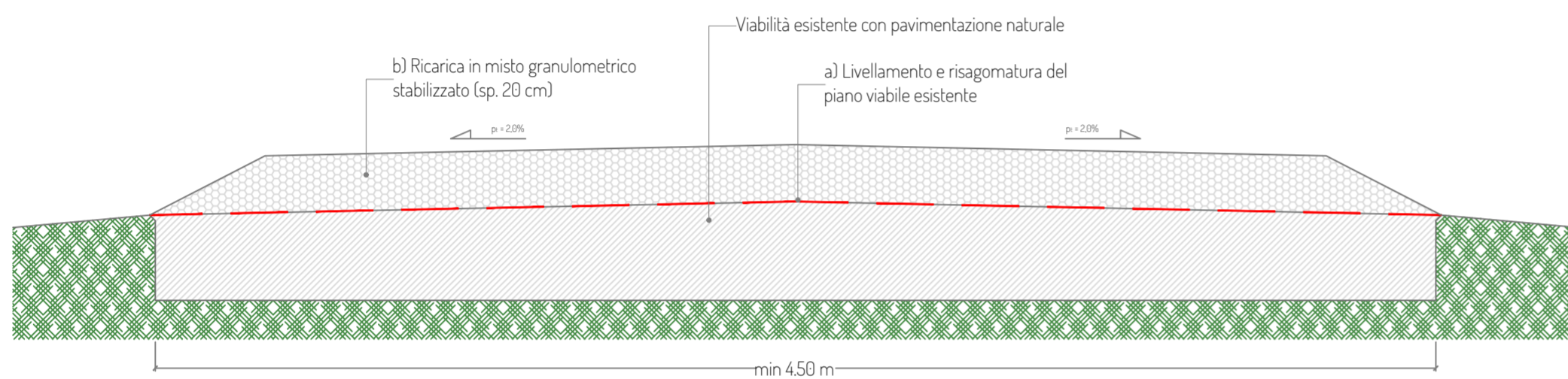


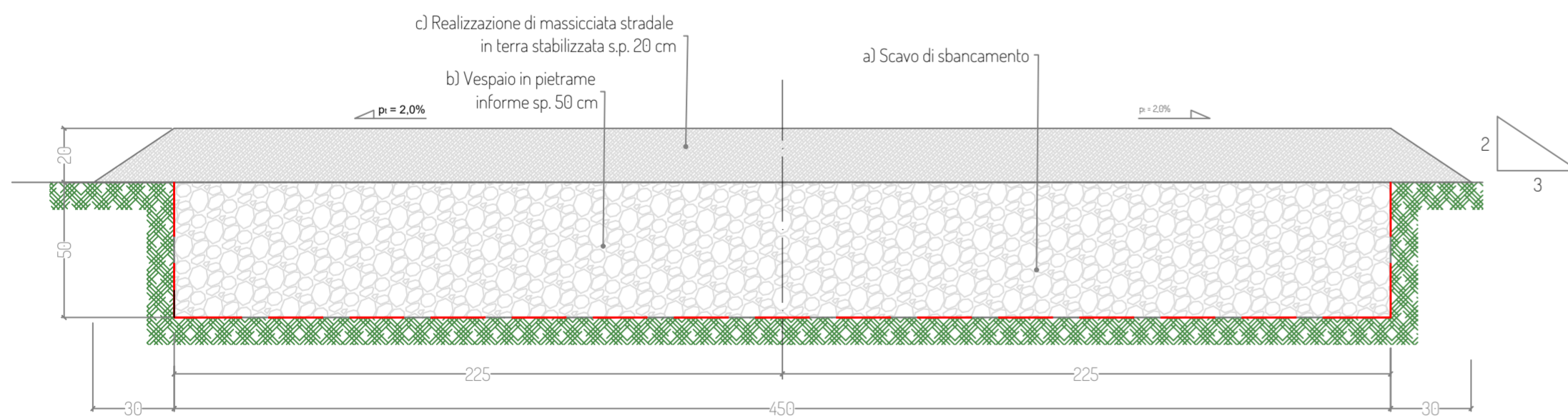
foto tipologica (tipo 2.1)



**TIPOLOGIA 3: Nuova viabilità parco eolico**

**ELENCO LAVORAZIONI**

- a) Scavo di sbancamento per una profondità di circa 50 cm e compattazione fondo scavo
- b) Realizzazione di vespaio in pietrame informe sp. 50cm;
- c) Realizzazione di pavimentazione stradale in misto granulometrico stabilizzato sp. 20 cm;



Tratto	Tipologia	Lunghezza (m)
TR07-A	3	170
A-K	1	4000
B-C	2	810
C-D	1	580
D-TR04	3	160
E-F	1	850
F-TR05	3	30
G-TR01	3	245
H-TR02	3	290
I-TR03	3	95
J-K	3	110
L-TR06	3	155

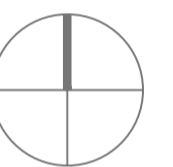
**Tipologie strade**

- TIPO 1 - viabilità esistente con pavimentazione in conglomerato bituminoso
- TIPO 2 - viabilità esistente con pavimentazione naturale in discreto stato
- TIPO 3 - nuova viabilità

**Legenda:**

- TRXX Aerogeneratore
- Piazzole
  - Aerogeneratore Piazzola definitiva
  - Piazzola temporanea
- Cabina di Raccolta e BESS

WTG	Coordinate WGS84 fuso 33N	
	Est	Nord
TR01	757247,03	4490195,98
TR02	756491,00	4489923,06
TR03	756439,06	4489214,56
TR04	758156,70	4489144,36
TR05	757334,02	4489362,67
TR06	755601,97	4488045,03
TR07	757887,32	4490093,72



PROGETTO PER LA REALIZZAZIONE DI UN IMPIANTO PER LA PRODUZIONE DI ENERGIA MEDIANTE LO SFRUTTAMENTO DEL VENTO NEL TERRITORIO COMUNALE DI TORCHIAROLO (BR) IN LOC. VALESIO (BR) POTENZA NOMINALE 50,4 MW

**PROGETTO DEFINITIVO - SIA**

**PROGETTAZIONE E SIA**

- ing. Fabio PACCAPELO
- ing. Andrea ANGELINI
- ing. Antonella Laura GIORDANO
- ing. Francesca SACCAROLA
- COLLABORATORI
- ing. Giulia MONTRONE
- geom. Rosa CONTINI

**STUDI SPECIALISTICI**

- GEOLOGIA**  
geol. Matteo DI CARLO
- ACUSTICA**  
ing. Antonio FALCONE
- STUDIO FAUNISTICO**  
dott. nat. Fabio MASTROPASQUA
- VINCA, STUDIO BOTANICO VEGETAZIONALE E PEDO-AGRONOMICO**  
dott.ssa Lucia PESOLA
- ARCHEOLOGIA**  
d.r.ssa archeol. Domenica CARRASSO

**INTERVENTI DI COMPENSAZIONE E VALORIZZAZIONE**

- arch. Gaetano FORNARELLI
- arch. Andrea GIUFFRIDA

**PD.EG.2 VIABILITA' E PIAZZOLE**

**EG.2.4 Sezioni tipologiche**

Scala 1:25.000 - 1:50

REV. DATA DESCRIZIONE

REV.	DATA	DESCRIZIONE

