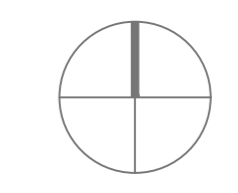


- Legenda:
- TRXX Fotogeneratore
 - PERIMETRO FOGLI CATASTALI
 - ESPROPRIO
 - SERVITÙ AEREA
 - SERVITÙ DI PASSAGGIO
 - SERVITÙ DI CAVIDOTTO
 - OCCUPAZIONE TEMPORANEA
 - OCCUPAZIONE TEMPORANEA + SERVITÙ AEREA
 - SERVITÙ DI PASSAGGIO + SERVITÙ AEREA
 - SERVITÙ DI CAVIDOTTO + SERVITÙ AEREA
 - IDENTIFICATIVO DITTA CATASTALE



PROGETTO PER LA REALIZZAZIONE DI UN IMPIANTO PER LA PRODUZIONE DI ENERGIA MEDIANTE LO SFRUTTAMENTO DEL VENTO NEL TERRITORIO COMUNALE DI TORCHIAROLO (BR) IN LOC. VALESIO (BR) POTENZA NOMINALE 50,4 MW


PROGETTO DEFINITIVO - SIA

PROGETTAZIONE E SIA
 Ing. Fabio PACCAFFO
 Ing. Andrea ANGELELLI
 Ing. Antonella Luisa GIORDANO
 Ing. Francesco SACCAROLA
 COLLABORATORI
 Ing. Giulio MORFONE
 geom. Rossa COVATTA









STUDI SPECIALISTICI
 GEOLOGIA
 geom. Matteo DI CARLO
 ACUSTICA
 Ing. Antonio FALCONE
 STUDIO FAUNISTICO
 dott. nat. Fabio MASTROPASQUA
 VIVICA, STUDIO BOTANICO VEGETAZIONALE
 E PEDA-AGRONOMICO
 dott. ssa Lucia PESICIA
 ARCHEOLOGIA
 dr.ssa archeol. Domenico CARRASSO

INTERVENTI DI COMPENSAZIONE E VALORIZZAZIONE
 arch. Gaetano FORNARELLI
 arch. Andrea GUERRA

PD, R ELABORATI DESCRITTIVI	REV.	DATA	DESCRIZIONE
R.14.1 Piano particellare di esproprio - Quadro d'Unione			
Scala 1:10.000			



LEGENDA DEI DIRITTI DA ACQUISIRE SU TERRENI PRIVATI







-  ESPROPRIO
-  SERVITÙ AEREA
-  SERVITÙ DI PASSAGGIO
-  SERVITÙ DI CAVIDOTTO
-  OCCUPAZIONE TEMPORANEA
-  OCCUPAZIONE TEMPORANEA + SERVITÙ AEREA
-  SERVITÙ DI PASSAGGIO + SERVITÙ AEREA
-  SERVITÙ DI CAVIDOTTO + SERVITÙ AEREA
-  IDENTIFICATIVO DITTA CATASTALE

STAZIONE ELETTRICA TERNA 380/150/36 k

STRALCIO DI MAPPA CATASTALE
COMUNE DI CELLINO SAN MARCO (BR) - FOGLIO 24
scala 1:2.000



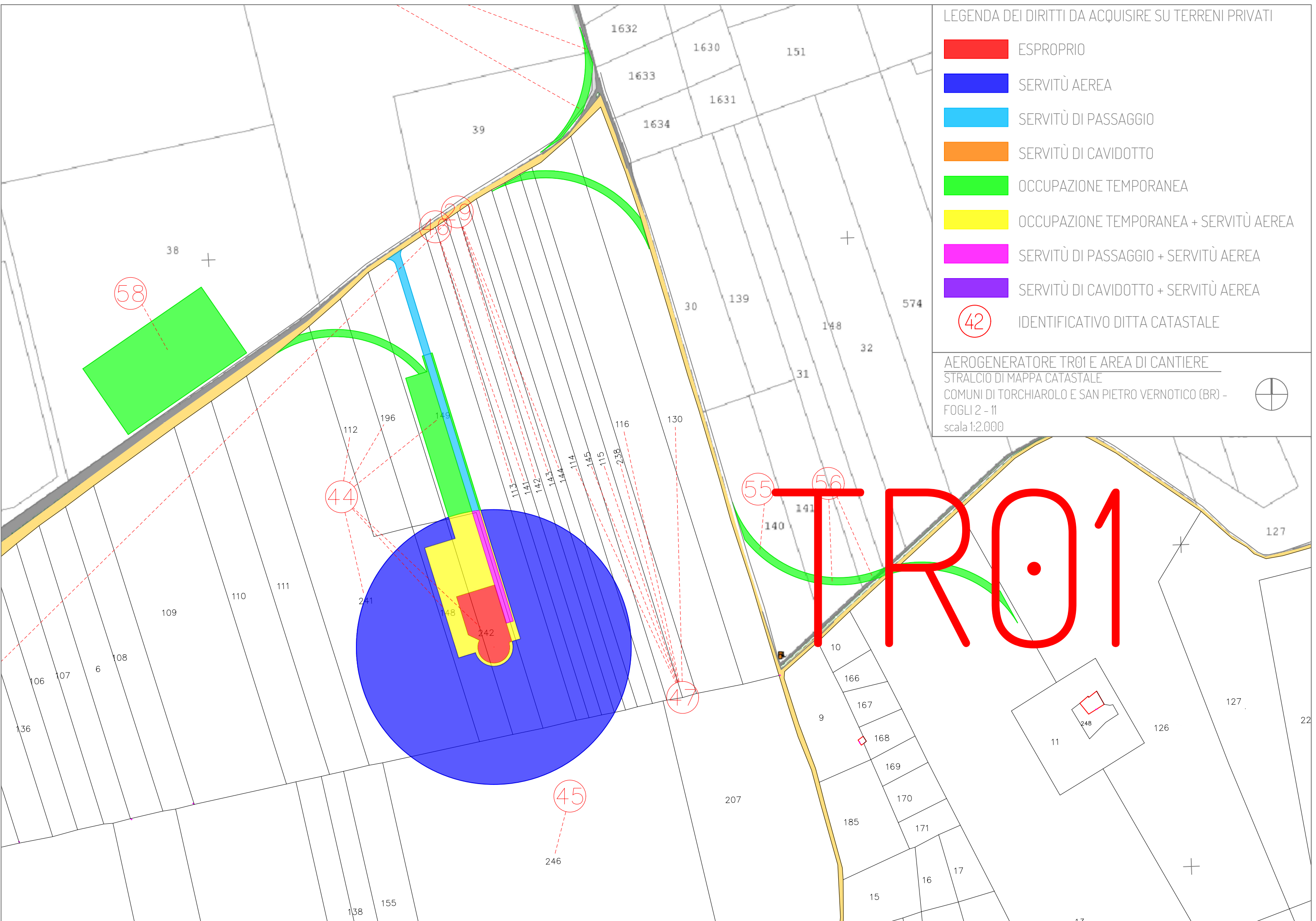
LEGENDA DEI DIRITTI DA ACQUISIRE SU TERRENI PRIVATI

-  ESPROPRIO
-  SERVITÙ AEREA
-  SERVITÙ DI PASSAGGIO
-  SERVITÙ DI CAVIDOTTO
-  OCCUPAZIONE TEMPORANEA
-  OCCUPAZIONE TEMPORANEA + SERVITÙ AEREA
-  SERVITÙ DI PASSAGGIO + SERVITÙ AEREA
-  SERVITÙ DI CAVIDOTTO + SERVITÙ AEREA
-  IDENTIFICATIVO DITTA CATASTALE








AEROGENERATORE TR01 E AREA DI CANTIERE
STRALCIO DI MAPPA CATASTALE
COMUNI DI TORCHIAROLO E SAN PIETRO VERNOTICO (BR) -
FOGLI 2 - 11
scala 1:2.000



TR01



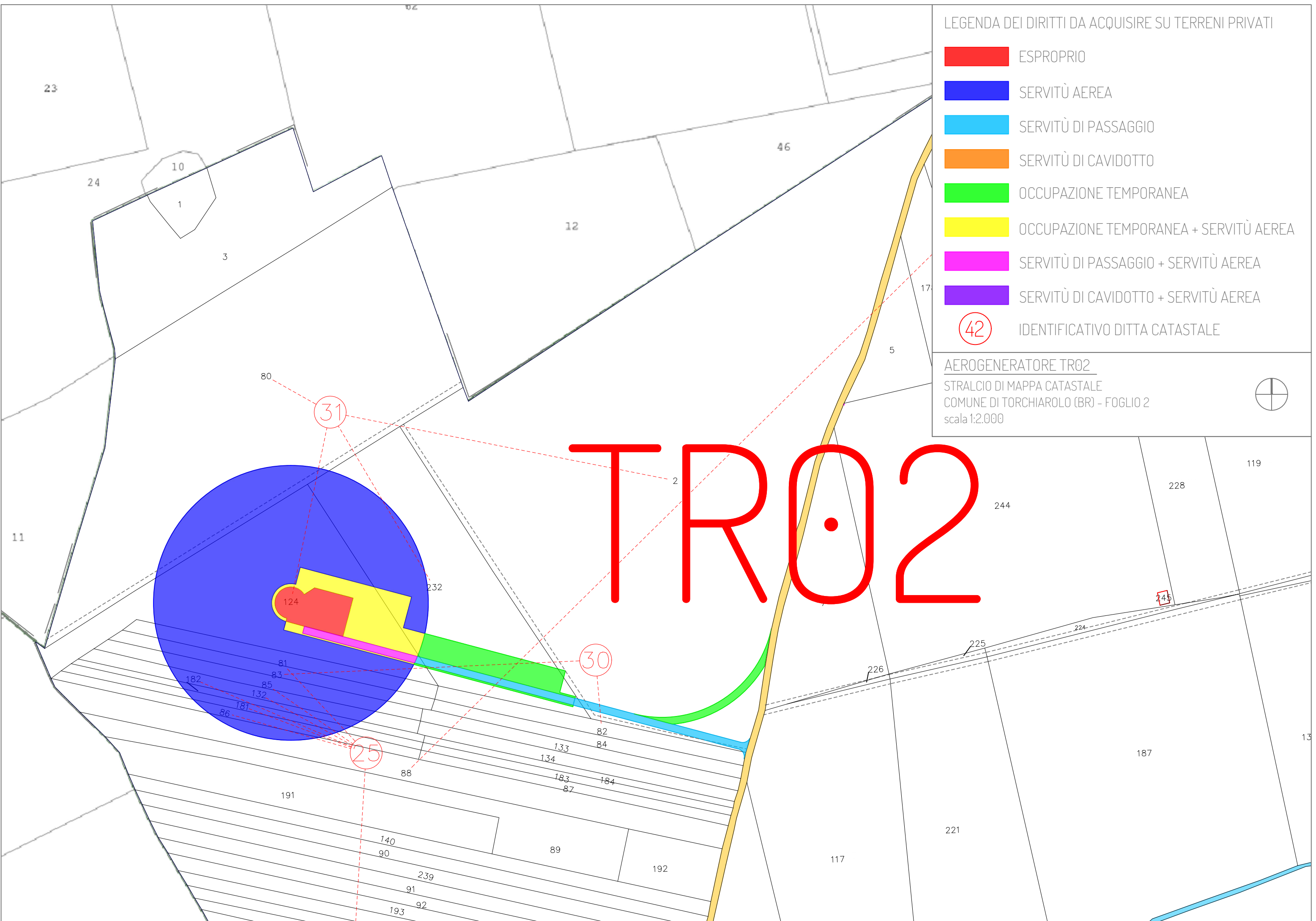
LEGENDA DEI DIRITTI DA ACQUISIRE SU TERRENI PRIVATI

-  ESPROPRIO
-  SERVITÙ AEREA
-  SERVITÙ DI PASSAGGIO
-  SERVITÙ DI CAVIDOTTO
-  OCCUPAZIONE TEMPORANEA
-  OCCUPAZIONE TEMPORANEA + SERVITÙ AEREA
-  SERVITÙ DI PASSAGGIO + SERVITÙ AEREA
-  SERVITÙ DI CAVIDOTTO + SERVITÙ AEREA
-  IDENTIFICATIVO DITTA CATASTALE










AEROGENERATORE TR02
STRALCIO DI MAPPA CATASTALE
COMUNE DI TORCHIAROLO (BR) - FOGLIO 2
scala 1:2.000



TR02



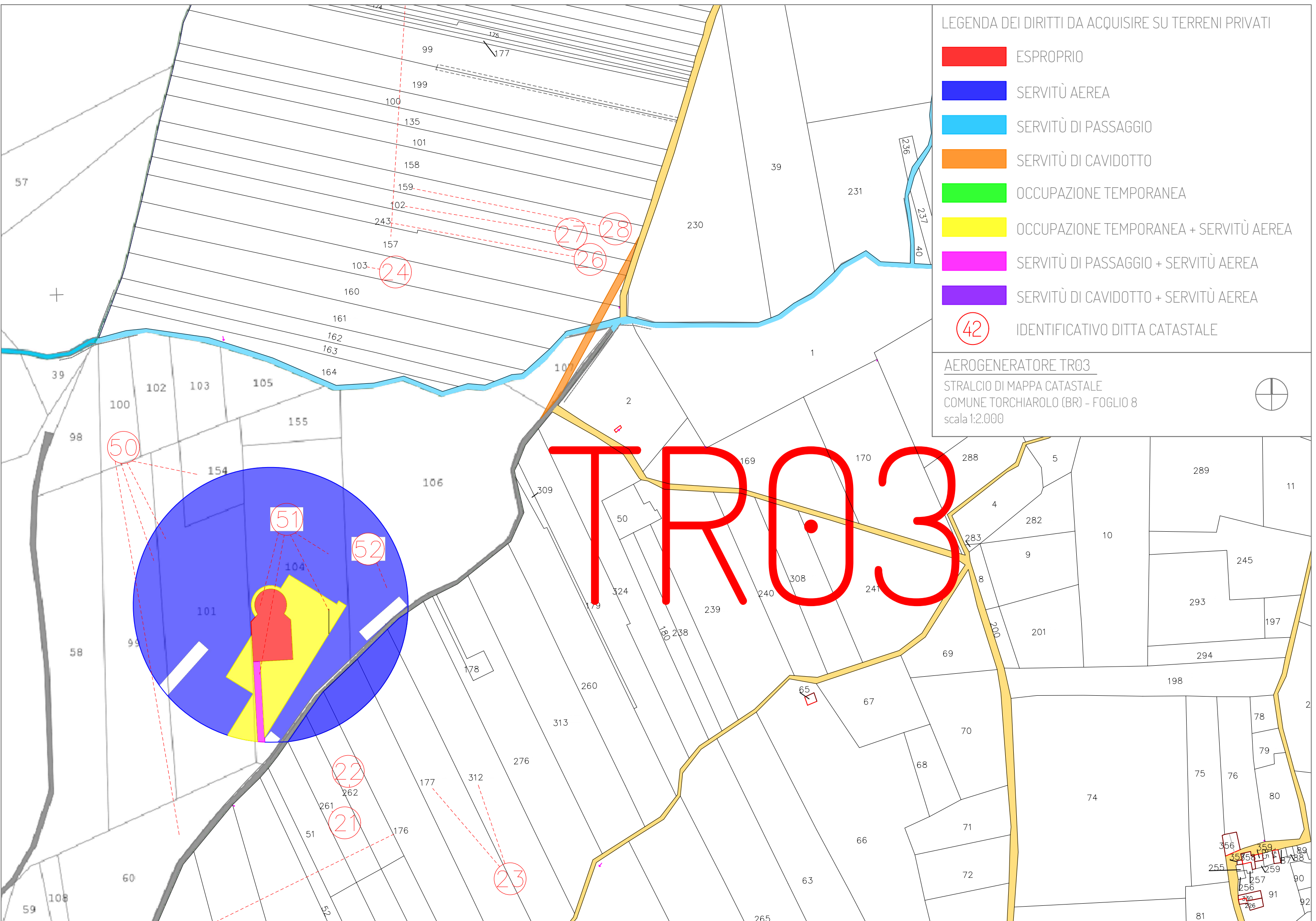
LEGENDA DEI DIRITTI DA ACQUISIRE SU TERRENI PRIVATI

-  ESPROPRIO
-  SERVITÙ AEREA
-  SERVITÙ DI PASSAGGIO
-  SERVITÙ DI CAVIDOTTO
-  OCCUPAZIONE TEMPORANEA
-  OCCUPAZIONE TEMPORANEA + SERVITÙ AEREA
-  SERVITÙ DI PASSAGGIO + SERVITÙ AEREA
-  SERVITÙ DI CAVIDOTTO + SERVITÙ AEREA
-  IDENTIFICATIVO DITTA CATASTALE




AEROGENERATORE TR03
STRALCIO DI MAPPA CATASTALE
COMUNE TORCHIAROLO (BR) - FOGLIO 8
scala 1:2.000







TR03












A circular inset showing a detailed view of a parcel (101) with a yellow polygon and a red silhouette of a person. The area is surrounded by a blue circle. Dashed red lines connect circled numbers 50, 51, and 52 to specific points on the map.

-  22
-  21
-  23

-  27
-  28
-  26
-  24

A small inset map in the bottom right corner showing a grid of parcels with red boxes highlighting specific areas. Numbers 356, 359, 358, 357, 355, 354, 353, 352, 351, 350, 255, 259, 257, 256, 250, 246, 91, 92, 81, 78, 79, 80, 75, 76, 74, 70, 68, 67, 66, 63, 60, 59, 58, 57, 56, 55, 54, 53, 52, 51, 50, 49, 48, 47, 46, 45, 44, 43, 42, 41, 40, 39, 38, 37, 36, 35, 34, 33, 32, 31, 30, 29, 28, 27, 26, 25, 24, 23, 22, 21, 20, 19, 18, 17, 16, 15, 14, 13, 12, 11, 10, 9, 8, 7, 6, 5, 4, 3, 2, 1 are visible.

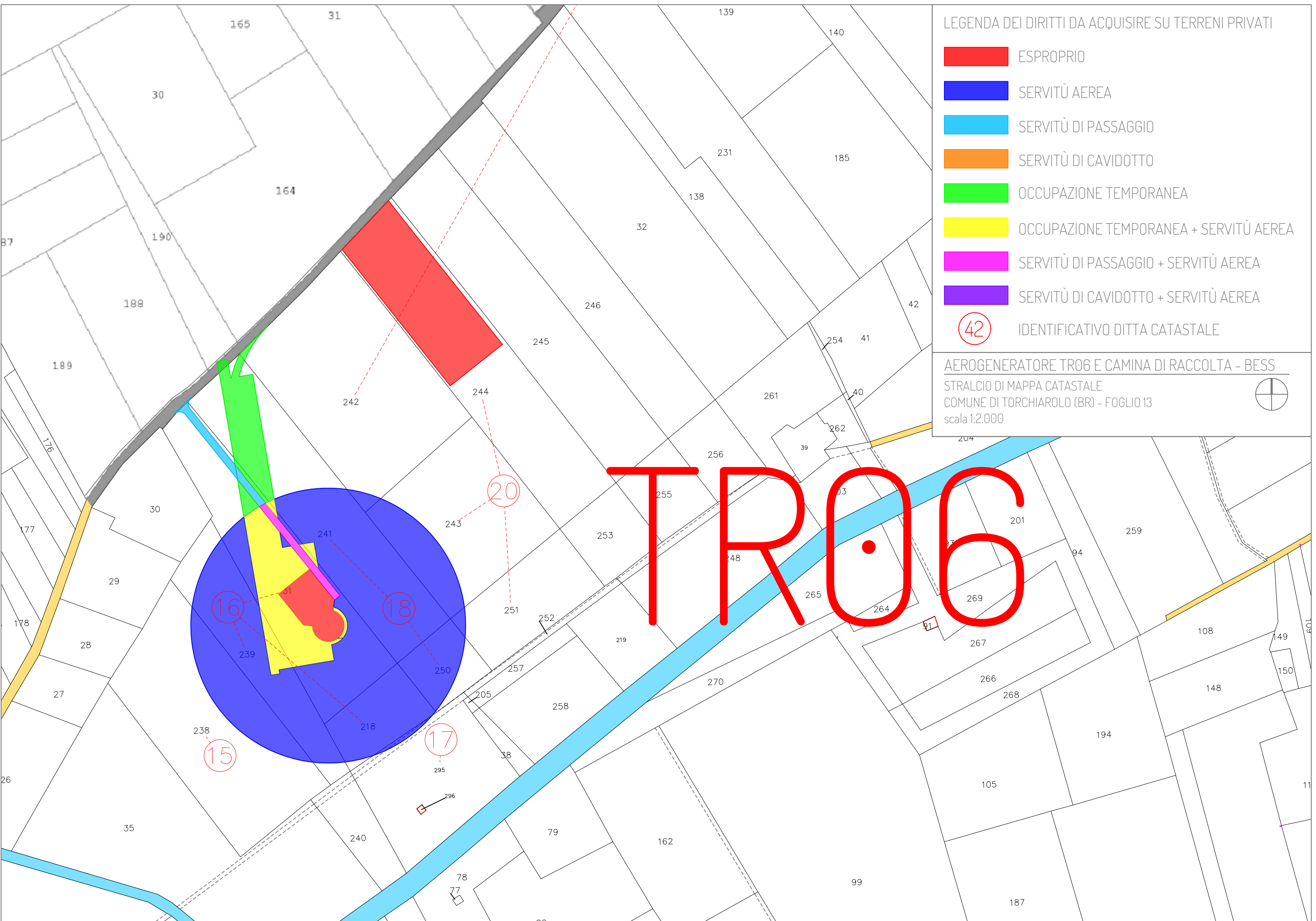
LEGENDA DEI DIRITTI DA ACQUISIRE SU TERRENI PRIVATI

-  ESPROPRIO
-  SERVITÙ AEREA
-  SERVITÙ DI PASSAGGIO
-  SERVITÙ DI CAVIDOTTO
-  OCCUPAZIONE TEMPORANEA
-  OCCUPAZIONE TEMPORANEA + SERVITÙ AEREA
-  SERVITÙ DI PASSAGGIO + SERVITÙ AEREA
-  SERVITÙ DI CAVIDOTTO + SERVITÙ AEREA
-  IDENTIFICATIVO DITTA CATASTALE










AEROGENERATORE TR06 E CAMINA DI RACCOLTA - BESS
STRALCIO DI MAPPA CATASTALE
COMUNE DI TORCHIAROLO (BR) - FOGLIO 13
scala 1:2.000



TR06



LEGENDA DEI DIRITTI DA ACQUISIRE SU TERRENI PRIVATI

-  ESPROPRIO
-  SERVITÙ AEREA
-  SERVITÙ DI PASSAGGIO
-  SERVITÙ DI CAVIDOTTO
-  OCCUPAZIONE TEMPORANEA
-  OCCUPAZIONE TEMPORANEA + SERVITÙ AEREA
-  SERVITÙ DI PASSAGGIO + SERVITÙ AEREA
-  SERVITÙ DI CAVIDOTTO + SERVITÙ AEREA
-  IDENTIFICATIVO DITTA CATASTALE

AEROGENERATORE TR07
STRALCIO DI MAPPA CATASTALE
COMUNE DI TORCHIAROLO (BR) - FOGLIO 3
scala 1:2.000



TR07

