

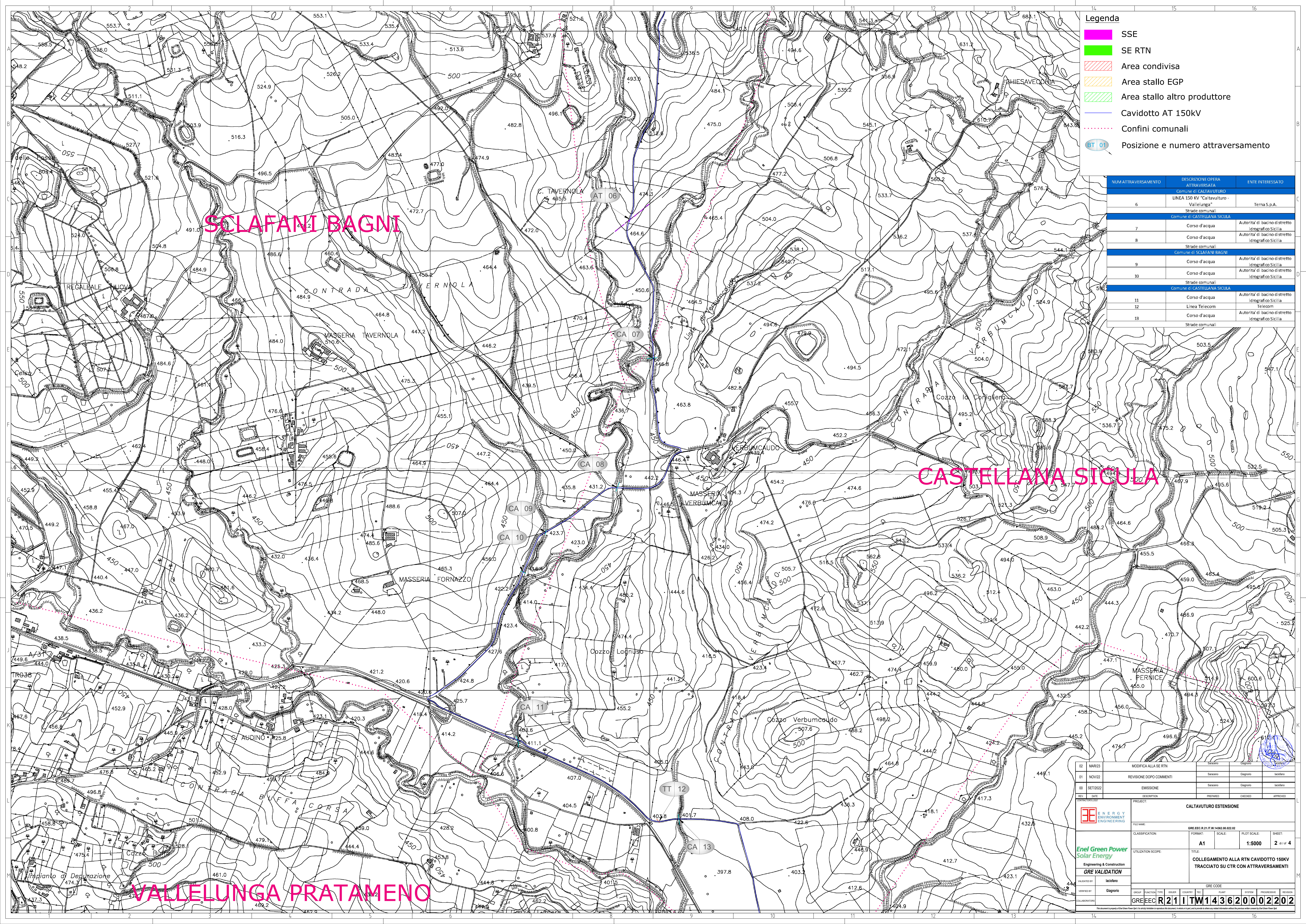
- Legenda**
- SSE
 - SE RTN
 - Area condivisa
 - Area stallo EGP
 - Area stallo altro produttore
 - Cavidotto AT 150kV
 - Confini comunali
 - BT 01 Posizione e numero attraversamento

NUM ATTRAVERSAMENTO	DESCRIZIONE E OPERA ATTRAVERSATA	ENTE INTERESSATO
Comune di CALTAVUTURO		
1	LINEA MT ENEL DISTRIBUZIONE	e - distribuzione
2	LINEA MT ENEL DISTRIBUZIONE	e - distribuzione
3	LINEA BT ENEL DISTRIBUZIONE	e - distribuzione
4	LINEA BT ENEL DISTRIBUZIONE	e - distribuzione
5	LINEA BT ENEL DISTRIBUZIONE	e - distribuzione
Strade comunali		

SCLAFANI BAGNI

CALTAVUTURO

02	MAR/23	MODIFICA ALLA SE RTN	Seiano	Gagnato	
01	NOV/22	REVISIONE DOPO COMMENTI	Seiano	Gagnato	Iacifano
00	SET/2022	EMISSIONE	Seiano	Gagnato	Iacifano
REV.	DATE	DESCRIZIONE	PREPARED	CHECKED	APPROVED
PROJECT: CALTAVUTURO ESTENSIONE					
FEED NAME: GRE EEC R.21 IT W 14362 00 022.02					
CLASSIFICATION: A1			SCALE: 1:5000	PLOT SCALE: 1 di 4	SHEET: 1 di 4
UTILIZATION SCOPE: COLLEGAMENTO ALLA RTN CAVIDOTTO 150KV TRACCIATO SU CTR CON ATTRAVERSAMENTI			TITLE: COLLEGAMENTO ALLA RTN CAVIDOTTO 150KV TRACCIATO SU CTR CON ATTRAVERSAMENTI		
GRE VALIDATION			GRE CODE		
VALIDATED BY: Iacifano			GRE CODE		
VERIFIED BY: Gagnato	GROUP: GRE EEC R.21 IT W 14362 00 022.02	FUNCTION: PROJECT	TITLE: CALTAVUTURO ESTENSIONE	COUNTRY: IT	SCALE: 1:5000
COLLABORATORS: GRE EEC R.21 IT W 14362 00 022.02					



- Legenda**
- SSE
 - SE RTN
 - Area condivisa
 - Area stallo EGP
 - Area stallo altro produttore
 - Cavidotto AT 150kV
 - Confini comunali
 - BT 01 Posizione e numero attraversamento

NUM. ATTRAVERSAMENTO	DESCRIZIONE OPERA ATTRAVERSATA	ENTE INTERESSATO
6	LINEA 150 KV "Caltavuturo - Vallelunga" Strade comunali	Terna S.p.A.
7	Corso d'acqua Strade comunali	Autorità di bacino distretto idrografico Sicilia
8	Corso d'acqua Strade comunali	Autorità di bacino distretto idrografico Sicilia
9	Corso d'acqua Strade comunali	Autorità di bacino distretto idrografico Sicilia
10	Corso d'acqua Strade comunali	Autorità di bacino distretto idrografico Sicilia
11	Corso d'acqua Strade comunali	Autorità di bacino distretto idrografico Sicilia
12	Linea Telecom	Telecom
13	Corso d'acqua Strade comunali	Autorità di bacino distretto idrografico Sicilia

02	MAR/23	MODIFICA ALLA SE RTN	Seano	Gagnolo	Iacifano
01	NOV/22	REVISIONE DOPO COMMENTI	Seano	Gagnolo	Iacifano
00	SET/2022	EMISSIONE	Seano	Gagnolo	Iacifano
REV.	DATE	DISCRIZIONE	PREPARED	CHECKED	APPROVED

ENERGY ENVIRONMENT ENGINEERING		PROJECT: CALTAVUTURO ESTENSIONE	
FEED NAME: GRE EEC R.21 IT W 14362 00 022.02		SCALE: A1	PLOT SCALE: 1:5000
CLASSIFICATION:		SHEET: 2 di 4	
UTILIZATION SCOPE:		TITLE: COLLEGAMENTO ALLA RTN CAVIDOTTO 150KV TRACCIATO SU CTR CON ATTRAVERSAMENTI	
Enel Green Power Solar Energy		GRE VALIDATION	
Engineering & Construction		INVESTIGATED BY: Iacifano	
GRE VALIDATION		GROUP FUNCTION TYPE ISSUED COUNTRY TEC. PLANT SYSTEM PROGRESSIVE REVISION	
INVESTIGATED BY: Gagnolo		GROUP FUNCTION TYPE ISSUED COUNTRY TEC. PLANT SYSTEM PROGRESSIVE REVISION	
COLLABORATORS:		GRE EEC R.21 IT W 14362 00 022.02	

SCLAFANI BAGNI

CASTELLANA SICULA

VALLELUNGA PRATAMENO

VALLELUNGA PRATAMENO

POLIZZI GENEROSA

VILLALBA

- Legenda**
- SSE
 - SE RTN
 - Area condivisa
 - Area stallo EGP
 - Area stallo altro produttore
 - Cavidotto AT 150kV
 - Confini comunali
 - BT 01 Posizione e numero attraversamento

NUM ATTRAVERSAMENTO	DESCRIZIONE OPERA ATTRAVERSATA	ENTE INTERESSATO
14	Comune di CASTELPINA SICILIA	e - distribuzione
15	LINEA MT ENEL DISTRIBUZIONE	e - distribuzione
Strade comunali		
Comune di POLIZZI GENEROSA		
16	Corso d'acqua	Autorita' di bacino distretto idrografico Sicilia
17	LINEA BT ENEL DISTRIBUZIONE	e - distribuzione
18	Metanodotto	Snam S.p.A.
Strade comunali		
Comune di VILLALBA		
19	Ferrovia "Palermo - Catania"	Rete Ferroviaria Italiana
20	Corso d'acqua	Autorita' di bacino distretto idrografico Sicilia
21	Acquedotto	Autorita' di bacino distretto idrografico Sicilia
22	LINEA BT ENEL DISTRIBUZIONE	e - distribuzione
23	Corso d'acqua	Autorita' di bacino distretto idrografico Sicilia
Strade comunali		

02	MAR/23	MODIFICA ALLA SE RTN	Sesano	Gagnato		
01	NOV/22	REVISIONE DOPO COMMENTI	Sesano	Gagnato	Iacifano	
00	SET/2022	EMISSIONE	Sesano	Gagnato	Iacifano	
REV.	DATE	DESCRIZIONE	PREPARED	CHECKED	APPROVED	

Enel Green Power Solar Energy
Engineering & Construction
GRE VALIDATION

VALIDATED BY: Iacifano

VERIFIED BY: Gagnato

COLLABORATORS: GREEC R21 | ITW1436200002202

PROJECT: CALTAVUTURO ESTENSIONE

FEED NAME: GRE EEC R.21 IT W.14362.00.022.02

CLASSIFICATION: A1

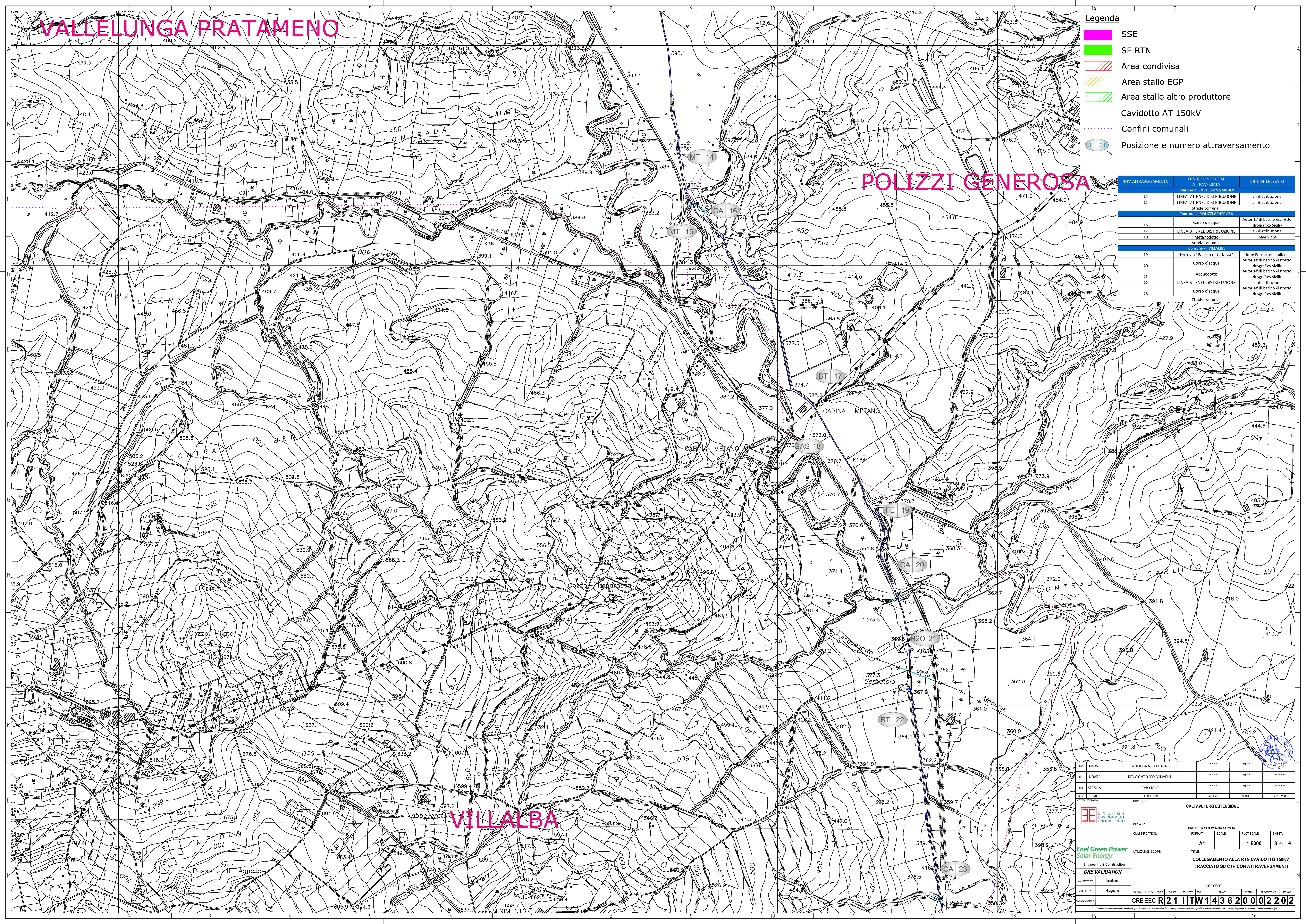
UTILIZATION SCOPE: COLLEGAMENTO ALLA RTN CAVIDOTTO 150KV TRACCIATO SU CTR CON ATTRAVERSAMENTI

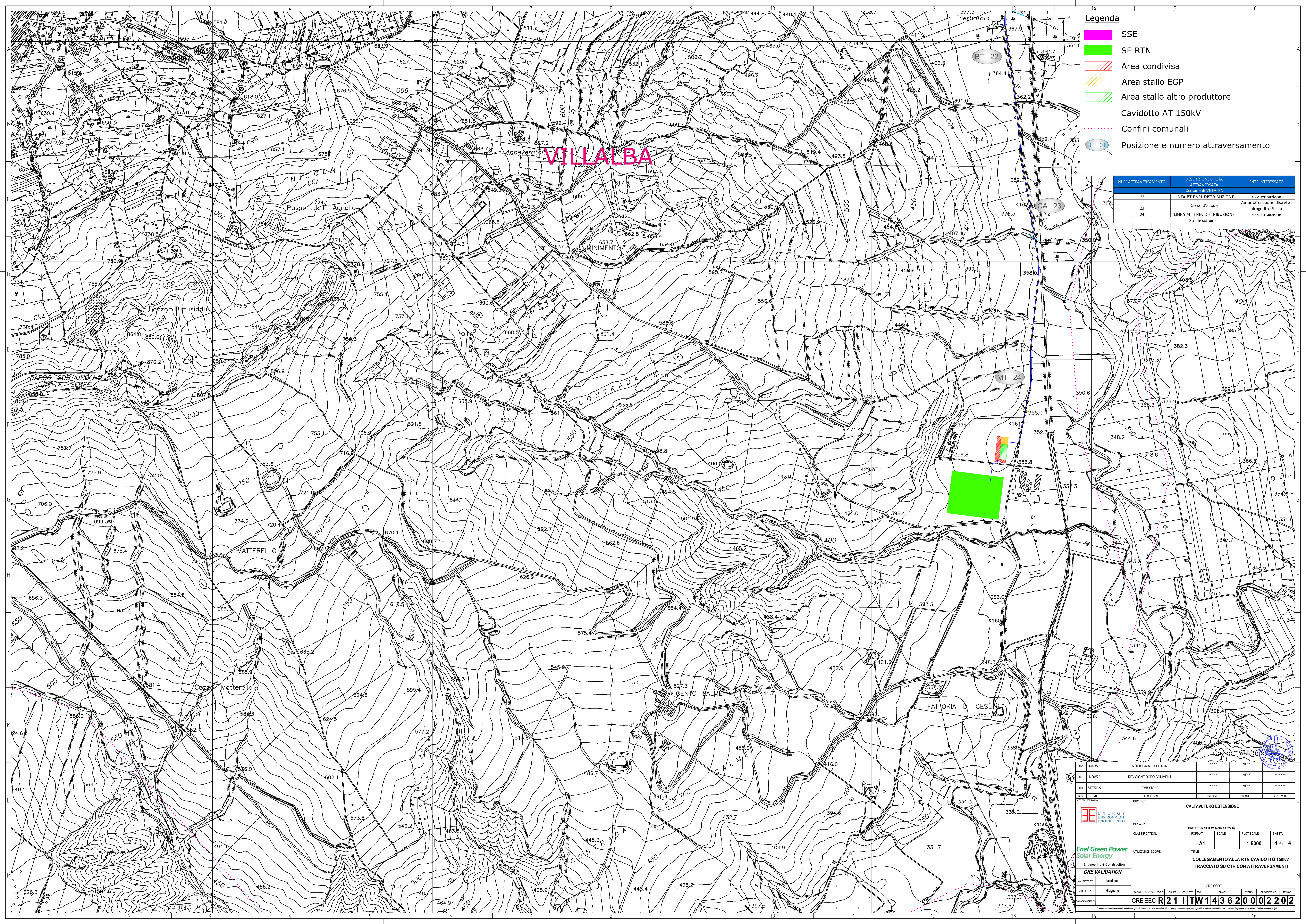
SCALE: 1:5000

PLOT SCALE: 3 di 4

TITLE: COLLEGAMENTO ALLA RTN CAVIDOTTO 150KV TRACCIATO SU CTR CON ATTRAVERSAMENTI

GRE CODE: GREEC R21 | ITW1436200002202





Legenda

- SSE
- SE RTN
- Area condivisa
- Area stallo EGP
- Area stallo altro produttore
- Cavidotto AT 150kV
- Confini comunali
- BT 01 Posizione e numero attraversamento

NUM ATTRAVERSAMENTO	DESCRIZIONE OPERA ATTRAVERSATA Comune di VILLALBA	TIPO INTERESSATO
22	LINEA BT ENEL DISTRIBUZIONE	e - distribuzione
23	Corso d'acqua	Autorità di bacino distretto idrografico Sicilia
24	LINEA MT ENEL DISTRIBUZIONE Strade comunali	e - distribuzione

VILLALBA

02	MAR/23	MODIFICA ALLA SE RTN	Sisano	Gagliano		
01	NOV/22	REVISIONE DOPO COMMENTI	Sisano	Gagliano	Iacifano	
00	SET/2022	EMISSIONE	Sisano	Gagliano	Iacifano	

REV. DATE DESCRIPTION PREPARED CHECKED APPROVED

ENERGY ENVIRONMENT ENGINEERING

Enel Green Power Solar Energy
Engineering & Construction

GRE VALIDATION

VERIFIED BY: Gagliano

GROUP: GREEC R21 | ITW14362002202

PROJECT: CALTAVUTURO ESTENSIONE

FEED NAME: GRE EEC R21 IT W 14362 00 022 02

CLASSIFICATION: PERMIT SCALE: A1 PLOT SCALE: 1:5000 SHEET: 4 di 4

UTILIZATION SCOPE: TITLE: COLLEGAMENTO ALLA RTN CAVIDOTTO 150KV TRACCIATO SU CTR CON ATTRAVERSAMENTI

GRE CODE: GREEC R21 | ITW14362002202