





LEGENDA

-  Aerogeneratori in progetto
-  Confine comunale
-  Percorsi panoramici
-  Centri e nuclei storici
-  Punto di ripresa fotografica

00		12/02/2021		Prima emissione		N. Nuova		D. Grafica		P. Pubbli	
REV.	DATE	DESCRIPTION	PREPARED	CHECKED	APPROVED						
PROJECT:		IMPIANTO EOLICO DI CALTAVUTURO ESTENSIONE									
FILE NAME:		GRE.EEC.D.73.IT.W.14362.05.023.00 - Planimetria dei punti di ripresa fotografica									
CLASSIFICATION:		BASIC DESIGN		FORMAT:	A0	SCALE:	1:75.000	PLOT SCALE:	1:1	SHEET:	1 di 1
UTILIZATION SCOPE:		PUBLIC									
TITLE:		Planimetria dei punti di ripresa fotografica									
EGP VALIDATION											
VALIDATED BY:	Luciano	EGP CODE									
VERIFIED BY:	Luci	GROUP:	FUNCTION:	TYPE:	SECTOR:	COUNTRY:	TCC:	PLANT:	SYSTEM:	PROGRESSIVE:	REVISION:
COORDINATORS:	GRE.EEC	X73	IT	W14	36205	02300					