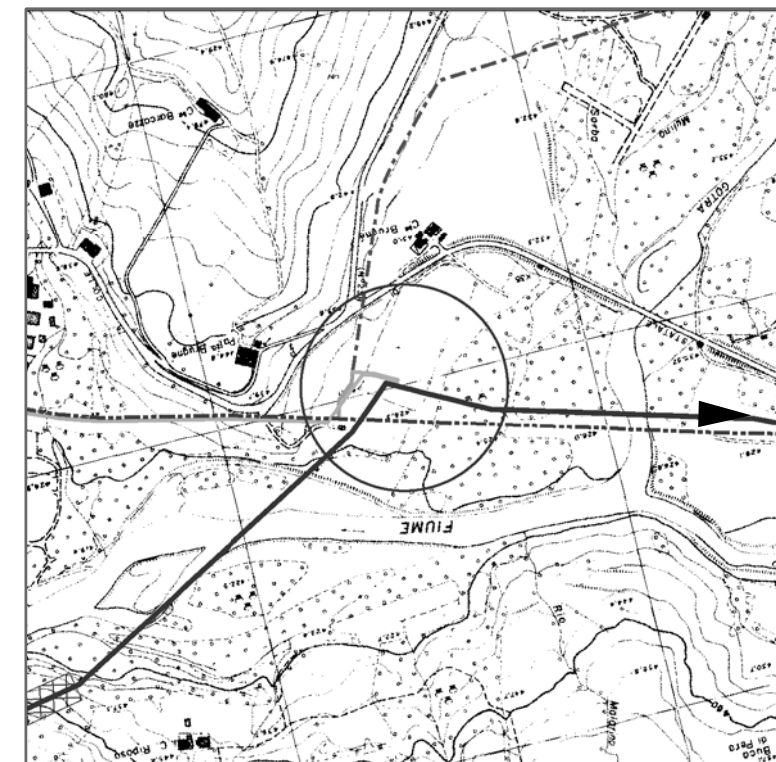
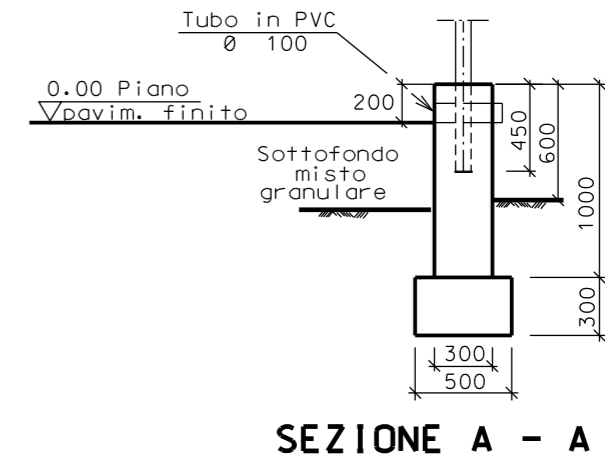
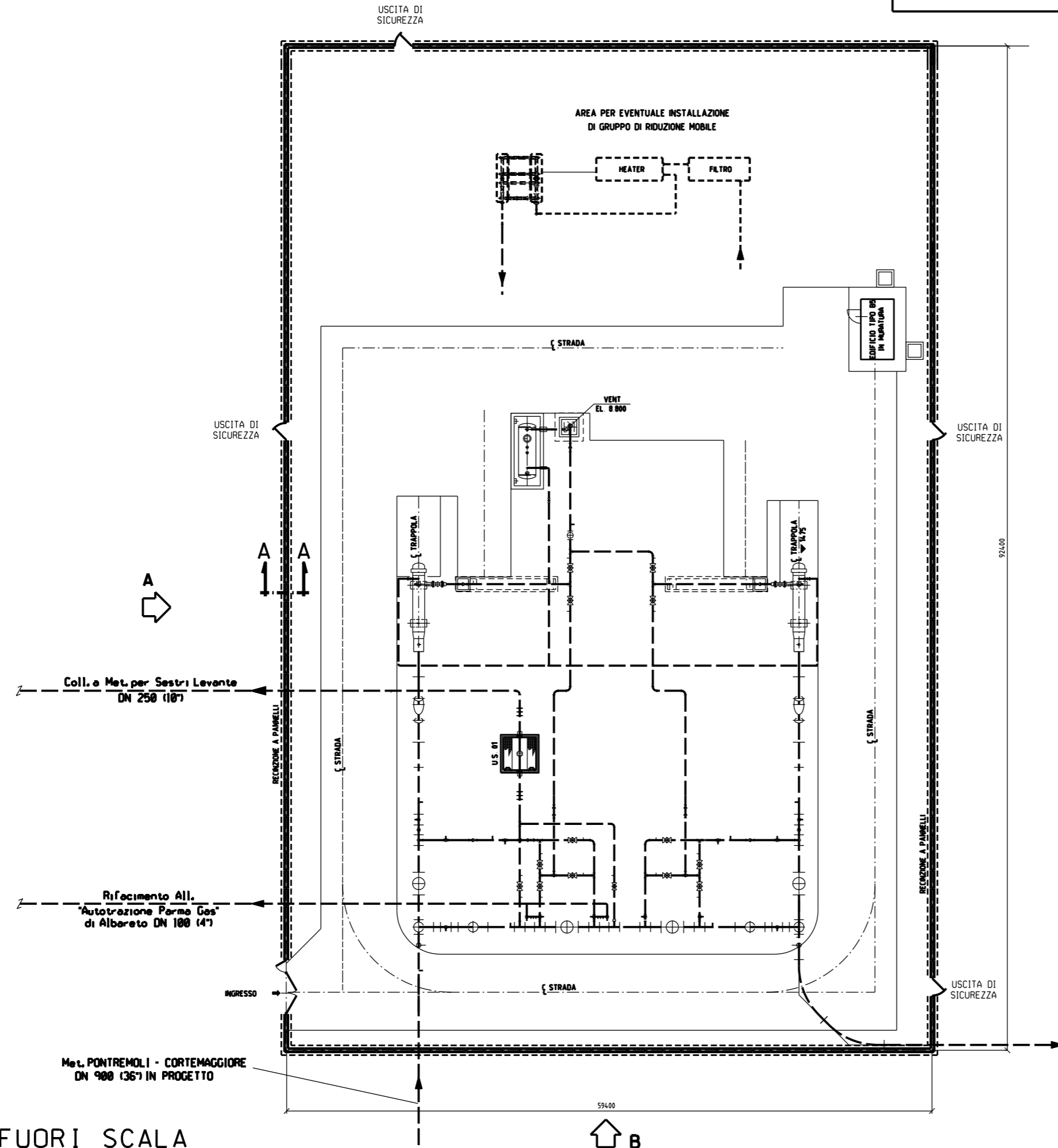


STRALCIO PLANIMETRICO 1:2000
COMUNE DI ALBARETO F. 21 (PR)

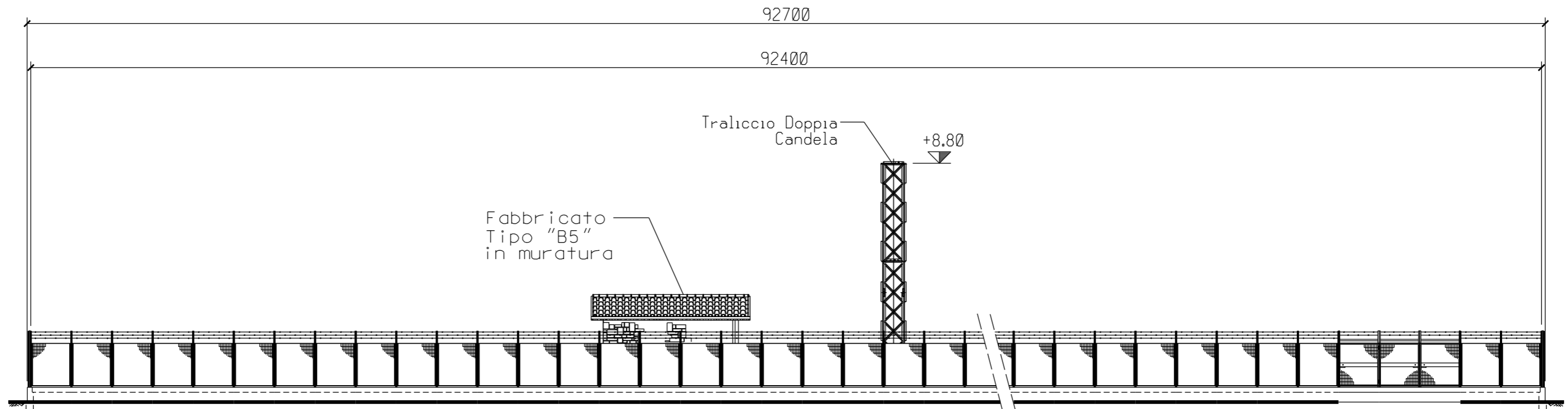


COROGRAFIA 1:10000
CTR 216090

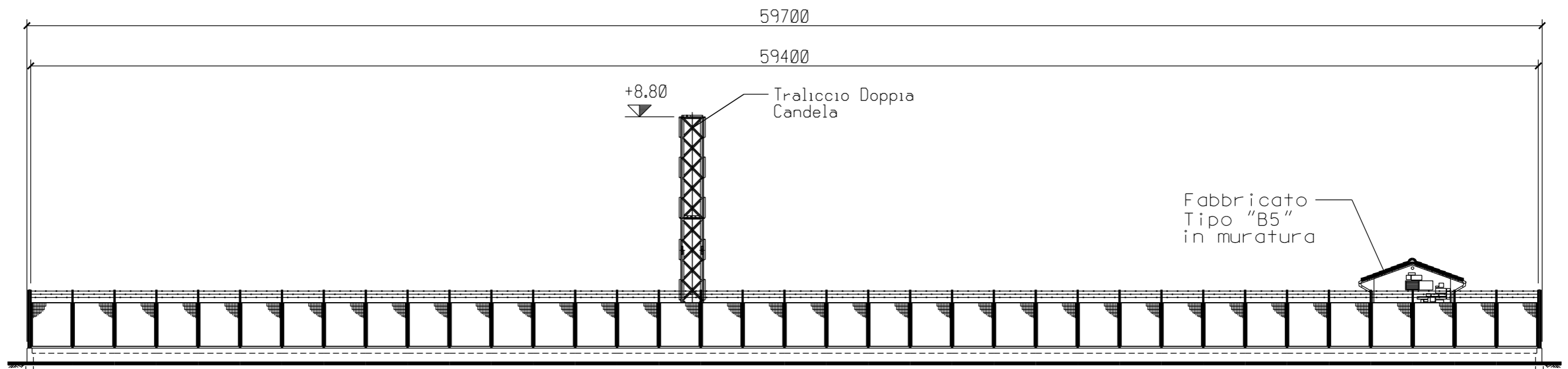
3	28/11/13	AGGIORNATO IMPIANTO	SERAFINI	SABBATINI	SCIOSCI
2	10/05/11	AGGIORNAMENTO GENERALE	SERAFINI	SABBATINI	SCIOSCI
1	07/12/09	INSERITA PLANIMETRIA CATASTALE	PONTINI	ONORI	SCIOSCI
0	DIC. 2008	EMISSIONE	PONTINI	ONORI	SCIOSCI
Rev.	DATA	DESCRIZIONE	ELABORATO	VERIFICATO	APPROVATO
		Proprietario Snam Rete Gas	Progettista Snamprogetti		NR. PROGETTO NR/
		METANODOTTO PONTREMOLI - CORTEMAGGIORE DN 900 (36'') , P 75 bar		COMMESSA 669900	UNITA' 000
		PUNTO DI INTERCETTAZIONE DI DERIVAZIONE IMPORTANTE (PIDI) n.5 Loc. Case Brugnè		DISEGNO LC-D-83365	REVISIONE 3
				FG. 1	DI 3
				SCALA	



FUORI SCALA



PROSPETTO A



PROSPETTO B

FUORI SCALA