

# Regione Puglia

COMUNE DI SAN PANCRAZIO SALENTINO (BR) - SALICE SALENTINO (LE)  
AVETRANA (TA) - ERCHIE (BR)

**PROGETTO PER LA REALIZZAZIONE DI IMPIANTO PER LA  
PRODUZIONE DI ENERGIA ELETTRICA DA FONTI RINNOVABILI,  
NONCHE' OPERE CONNESSE ED INFRASTRUTTURE, DI POTENZA  
NOMINALE PARI A 36 MW ALIMENTATO DA FONTE EOLICA,  
CON ANNESSO SISTEMA DI ACCUMULO INTEGRATO DI POTENZA  
PARI A 24 MW, PER UNA POTENZA IN IMMISSIONE PARI A 60MW  
DENOMINATO IMPIANTO "NEXT2"**

## PROGETTO PARCO EOLICO "NEXT2"

Codice Regionale AU: CY53TR6

Tav.:	Titolo:
R29	PIANO PARTICELLARE DI ESPROPRIO

Scala:	Formato Stampa:	Codice Identificatore Elaborato
s.c.	A4/A3	CY53TR6_NPDI2_ERC_R29_PianoParticellare

Progettazione:	Committente:
<b>QMSOLAR s.r.l.</b> Via Guglielmo Marconi scala C n.166 - Cap 72023 MESAGNE (BR) P.IVA 02683290742 - qmsolar.srls@pec.it Amm.re unico Ing. Francesco Masilla  Gruppo di progettazione: MSC Innovative Solutions s.r.l.s - Via Milizia 55 - 73100 LECCE (LE) P.IVA 05030190754 - msc.innovativesolutions@gmail.com Ing. Santo Masilla - Responsabile Progetto	<b>NPD Italia II s.r.l.</b> Galleria Passarella, 2, Cap - 20122 MILANO P.IVA 11987560965 - email: npditaliaii@legalmail.it
Indagini Specialistiche :	

Data Progetto	Motivo	Redatto:	Controllato:	Approvato:
15/09/2023	Prima versione	F.M.	S.M.	NPD Italia II srl

**PERIZIA**

**VALUTAZIONE DELLE INDENNITA' DI ESPROPRIO**

## INDICE

1	PREMESSA .....	2
2	RIFERIMENTI NORMATIVI.....	2
3	CRITERI DI VALUTAZIONE DELLE INDENNITÀ DI ESPROPRIO ED OCCUPAZIONE TEMPORANEA DELLE AREE INTERESSATE.....	3
3.1	FASI OPERATIVE .....	3
3.2	CALCOLO DELLE INDENNITÀ DI ESPROPRIO .....	3
3.3	CALCOLO DELLE INDENNITÀ AGGIUNTIVE.....	4

## ALLEGATI

- Elenco ditte con quantificazione delle indennità
- Planimetria catastale  
(il cavidotto è indicato di colore verde)

## 1 PREMESSA

In ossequio al Decreto del Presidente della Repubblica 8 giugno 2001, n. 327 “Testo unico delle disposizioni legislative e regolamentari in materia di espropriazione per pubblica utilità” e s.m.i. è stato redatto l’allegato piano particellare di esproprio composto da tavole grafiche che riportano lo sviluppo dell’opera su base catastale e dall’elenco delle ditte catastali contenente i dati censuari e le relative superfici ed indennità.

## 2 RIFERIMENTI NORMATIVI

- Decreto del Presidente della Repubblica 8 giugno 2001, n. 327 “Testo unico delle disposizioni legislative e regolamentari in materia di espropriazione per pubblica utilità”
- Sentenza della Corte di Cassazione n.181 del 10 giugno 2011 “Abrogazione dei comma 2 e 3 dell’art.40 del DPR n.327/2011”
- Regione Puglia Servizio LLPP Ufficio Regionale Espropri (BURP n.138 del 08-09-2011) “Declaratoria di illegittimità costituzionale dell’art.5-bis co. 4 del DL332/92 convertito con modificazioni dalla L359/92- Declaratoria di illegittimità costituzionale dell’art.40 commi 2 e 3 del DLgs 327/01 – Azioni Regionali finalizzate alla gestione omogenea ed unitaria della materia espropriativa sul territorio Pugliese – Direttiva contenente suggerimenti operativi in ordine al conseguente svolgimento delle attività istituzionali”

## 3 CRITERI DI VALUTAZIONE DELLE INDENNITÀ DI ESPROPRIO ED OCCUPAZIONE TEMPORANEA DELLE AREE INTERESSATE

### 3.1 FASI OPERATIVE

Il lavoro svolto per la determinazione delle indennità è stato sviluppato in due fasi:

- acquisizione e verifica documentale
- rilievi e misurazioni

La prima fase è stata dedicata alla ricerca e alla individuazione dei dati censuari (fogli, particelle e ditte, colture, rendite, coltivazioni, risultanti in catasto) ricadenti nel comune interessato dai lavori anzidetti, in particolare sono stati acquisiti tutti i fogli catastali interessati tramite le visure effettuate presso l’Agenzia del Territorio di Lecce, Brindisi e Taranto.

Nella seconda fase sono state determinate le aree da espropriare operando la sovrapposizione del tracciato di progetto sui fogli catastali. Il tracciato dell’opera-intesa come costruzione e gestione - è riferibile alle seguenti tipologie:

- Costruzione di cavidotto interrato : diritto di servitu’ di elettrodotto.

Le operazioni di rilievo complessivo dell’opera sono state eseguite su mappa catastale del territorio di San Pancrazio Salentino (Br), Erchie, (Br), Salice Salentino (Le), con in aggiunta i fogli di mappa del Comune di Avetrana (Ta) dove ricade la stazione elettrica.

Successivamente si è proceduto a rilevare le ditte catastali dall’Agenzia del Territorio di Lecce, Taranto e Brindisi, rilevando altresì il tipo di coltura e superfici. Note le ditte catastali interessate con i relativi aggiornamenti e noti i valori di mercato delle aree da occupare, si è passati al calcolo delle indennità provvisorie

predisponendo un foglio elettronico sul quale sono stati riportati i dati catastali (intestazione, foglio, particella, area, coltura registrata in catasto), gli estremi legislativi che contemplano gli espropri per pubblica utilità e tutte le altre informazioni necessarie al calcolo delle indennità.

### 3.2 CALCOLO DELLE INDENNITÀ DI ESPROPRIO

Per quanto attiene al calcolo delle indennità provvisorie di esproprio, alla luce della sentenza n. 181 del 7/6/2011 con la quale la Corte Costituzionale ha dichiarato l'illegittimità costituzionale dell'art. 5-bis comma 4 della legge 8/8/1992 n. 359 e consequenzialmente, tra gli altri, anche dell'art. 40 del D.P.R. 8/6/2001 n. 327 relativamente al comma 2 che testualmente recita "Se l'area non è effettivamente coltivata, l'indennità è commisurata al valore agricolo medio corrispondente al tipo di coltura prevalente nella zona ed al valore dei manufatti edilizi legittimamente realizzati" ed al comma 3 che espressamente riporta "Per l'offerta da formulare ai sensi dell'articolo 20, comma 1, e per la determinazione dell'indennità provvisoria, si applica il criterio del valore agricolo medio di cui all'articolo 41, comma 4, corrispondente al tipo di coltura in atto nell'area da espropriare", è stata effettuata una stima per la determinazione del più probabile valore di mercato delle aree ablate.

In definitiva, viene meno il presupposto fondamentale dell'art. 5/bis della legge n. 359/1992 e ribadito dal T.U. del D.P.R. n. 327/01, ovvero che "ciò che non è edificabile è da considerarsi come agricolo" per cui, alla luce della citata pronuncia, nella determinazione dell'indennità di esproprio per aree agricole si è fatto riferimento al valore venale degli immobili determinato tenendo conto anche dell'eventuale presenza di elementi certi ed inequivocabili atti ad evidenziarne non solo le potenzialità edificatorie legali ma anche di quelle effettivamente praticabili su dette aree.

Nel caso in esame, le aree soggette ad esproprio sono costituite da terreni agricoli per le quali è stata condotta una Perizia estimativa asseverata delle aree .

La perizia estimativa ha condotto al seguente risultato per l'opera in esame e sulla base di indagini di mercato svolte su beni simili che presentano caratteristiche intrinseche ed estrinseche analoghe, si ritiene congruo adottare i seguenti valore di mercato:

#### TERRENI SITI NEI COMUNE DI SALICE SALENTINO (LE):

- ULIVETO 2,5 €/mq
- SEMINATIVO 1,8 €/mq
- SEMINATIVO IRRIG. 2,0 €/mq
- SEMINATIVO ARBOR. 2,0€/mq
- FRUTTETO 2,5 €/mq
- VIGNETO 3,5€/mq
- PASCOLO 0,5€/mq
- FICHETO 2,5 €/mq

#### TERRENI SITI NEI COMUNE DI AVETRANA (TA), MANDURIA (TA), GROTTAGLIE (TA):

- ULIVETO 2,5 €/mq
- SEMINATIVO 1,8 €/mq
- SEMINATIVO IRRIG. 2,0 €/mq
- SEMINATIVO ARBOR. 2,0€/mq
- FRUTTETO 2,5 €/mq

- VIGNETO 3,5€/mq
- PASCOLO 0,5€/mq
- FICHETO 2,5 €/mq

TERRENI SITI NEI COMUNE DI ERCHIE (BR), SAN PANCRAZIO S.NO (BR), ORIA (BR), FRANCAVILLA FONTANA (BR):

- ULIVETO 2,5 €/mq
- SEMINATIVO 1,8 €/mq
- SEMINATIVO IRRIG. 2,0 €/mq
- SEMINATIVO ARBOR. 2,0€/mq
- FRUTTETO 2,5 €/mq
- VIGNETO 3,5€/mq
- PASCOLO 0,5€/mq
- FICHETO 2,5 €/mq

### 3.3 CALCOLO DELLE INDENNITÀ

Per la quantificazione di tali indennità si è proceduto nel seguente modo:

- Per le servitù di cavidotto è stata considerato un valore unitario pari al 100% dell'indennità di esproprio;
- Per le servitù di area spazzata è stata considerato un valore unitario pari al 100% dell'indennità di esproprio.
- Per le occupazioni temporanee è stata considerato una indennità pari a 1/12 del valore del terreno.
- Per le indennità relative all'esproprio in diritto di superficie è stata calcolato pari al 100% del valore reale del terreno perché di fatto il proprietario viene spogliato del bene per un periodo considerevole di anni, nel nostro caso pari alla durata della Autorizzazione Unica che tratta la Costruzione e Gestione dell'opera per 30 anni.

### 3.4 CALCOLO DELLE INDENNITÀ AGGIUNTIVE

In base al T.U.E. (D.P.R. n. 327/01) al fittavolo, al mezzadro o al partecipante spettano, ove presenti, delle indennità aggiuntive valutate in base al diritto sul bene.

Tale indennità, contemplata dal comma 2 lettera d) dell'art. 45 del Testo Unico in caso di cessione volontaria da parte del proprietario coltivatore diretto, comporta una maggiorazione così come definita dall'art. 40 del citato Testo Unico: "al proprietario coltivatore diretto o imprenditore agricolo a titolo principale spetta un'indennità aggiuntiva, determinata in misura pari al valore agricolo medio corrispondente al tipo di coltura effettivamente praticata. In tale caso non compete l'indennità aggiuntiva di cui all'articolo 40, comma 4".

Occupazione temporanea. Gli Artt. 49-50 stabiliscono che in caso di occupazione temporanea dell'area è dovuta una indennità per ogni anno pari ad 1/12 di quanto spetterebbe nel caso di esproprio dell'area e, per ogni mese o frazione di mese, una indennità pari ad 1/12 di quella annua.

### 3.5 Aree demaniali

- 4 Il piano particellare contiene l'indicazione di aree demaniali soggette al passaggio di mezzi di cantiere e cavidotti interrati che saranno autorizzati in sede di Conferenza di Servizi.

- 5 Con riferimento a quanto esposto il sottoscritto progettista Ing. Santo Masilla DICHIARA che le superfici per le quali è richiesto l'esproprio nonche' servitu' di elettrodotto sono limitate all'estensione strettamente indispensabile ai fini della funzionalità delle opere e del rispetto delle normative di tutela, con esclusione di superfici per le quali le esigenze manutentive sono invece previsti con semplice servitu' di passaggio ed occupazione temporanee necessarie, quest'ultime, durante la realizzazione delle opere connesse.
- 6 IL PROGETTISTA
- 7 Ing. Santo Masilla



**PIANO PARTICELLARE DI ESPROPRIO**

RELATIVO ALLE

**AREE DI PROGETTO**

**AREE DA**

**ESPROPRIARE**

E DI

**OCCUPAZIONE TEMPORANEA**



NUMERO DITTE	DITTE	Codice Fiscale/P.IVA	Titolarità	Quota	COMUNE	DATI CATASTALI							Valore di mercato	AREA DA ESPROPRIARE	AREA DI OCCUPAZIONE TEMPORANEA	INDENNITA'				ANNOTAZIONI					
						fog.	p.la	sub	catasto terreni			Catasto fabbricati				INDENNITA' ESPROPRIO (Pari al 100% del valore venale)	INDENNITA' OCCUPAZIONE TEMPORANEA (Pari a 1/12 del valore venale. Da moltiplicare per ogni mese di cui si usufruisce)	Maggiorazione cessione bonaria + 50%	Cultivata dal colono mezzadro		Cultivata dal proprietario Ind x 3				
									Qualità	clas.	Superficie											cat.	R.C.		
											[ m² ]	Reddito Dominicale												Reddito Agrario	[ €/m² ]
Colonne prive di dati sensibili per rispetto privacy																									
1					SAN PANCRAZIO S.NO	19	1023		SEMINATIVO	3	9.697	40,06	17,53			1,80	1.448	898	2.606,40	134,70					
2					SAN PANCRAZIO S.NO	19	1119		SEMINATIVO	3	255.634	1.056,19	462,08			1,80	315	1.202	567,00	180,30					
3					SAN PANCRAZIO S.NO	19	1117		SEMINATIVO	3	75.046	310,06	135,65			1,80	0	1.088	0,00	163,20					
4					SAN PANCRAZIO S.NO	19	1118		SEMINATIVO	3	12.600	52,06	22,78			1,80	7.078	3.446	12.740,40	516,90					
5					SAN PANCRAZIO S.NO	26	524		SEMINATIVO	4	1.200	3,72	1,86			1,80	175	102	315,00	15,30					
6					SAN PANCRAZIO S.NO	26	525		SEMINATIVO	4	19.600	60,74	30,37			1,80	224	367	403,20	55,05					
7					SAN PANCRAZIO S.NO	26	504		SEMINATIVO	3	10	0,04	0,02			1,80	0	15	0,00	2,25					
8					SAN PANCRAZIO S.NO	26	527		SEMINATIVO	3	6.000	24,79	10,85			1,80	2.020	1.481	3.636,00	222,15					
9					SAN PANCRAZIO S.NO	26	528		SEMINATIVO	3	66.290	273,89	119,83			1,80	726	592	1.306,80	88,80					
10 11 12 13					SAN PANCRAZIO S.NO	26	512		SEMINATIVO	2	240	0,81	0,68			1,80	136	183	244,80	27,45					
14 15 16 17 18					SAN PANCRAZIO S.NO	26	514		ULIVETO	2	618	2,07	1,76			2,50	414	224	1.035,00	46,67					
19					SAN PANCRAZIO S.NO	26	516		ULIVETO	2	770	2,58	2,19			2,50	550	246	1.375,00	51,25					
20					SAN PANCRAZIO S.NO	26	515		ULIVETO	2	2.720	9,13	7,73			2,50	0	21	0,00	4,38					
21 22 23 24					SAN PANCRAZIO S.NO	26	517		ULIVETO SEMINATIVO	2 4	331 991	1,11 3,07	0,94 1,54			2,50 1,80	26	186	65,00	38,75					
25 26 27 28					SAN PANCRAZIO S.NO	26	506		SEMINATIVO	4	97	0,30	0,15			1,80	97	0	174,60	0,00					
29 30 31 32					SAN PANCRAZIO S.NO	26	505		SEMINATIVO	4	7.943	24,61	12,31			1,80	0	63	0,00	9,45					
33					SAN PANCRAZIO S.NO	26	508		ULIVETO	2	30	0,10	0,09			2,50	30	0	75,00	0,00					
34					SAN PANCRAZIO S.NO	26	507		VIGNETO ULIVETO SEMINATIVO	1 2 4	124 818 96	3,30 2,75 0,30	1,18 2,32 0,15			3,50 2,50 1,80	0	12	0,00	3,50					
35					SAN PANCRAZIO S.NO	26	519		SEMINATIVO	3	40	0,17	0,07			1,80	7	16	12,60	2,40					
36					SAN PANCRAZIO S.NO	26	537		ULIVETO SEMINATIVO	2 4	4.682 12.778	15,72 39,60	13,30 19,80			2,50 1,80	42	478	105,00	99,58					
37					SAN PANCRAZIO S.NO	26	538		ULIVETO SEMINATIVO	2 4	1.077 663	3,62 2,05	3,06 1,03			2,50 1,80	1.630	110	4.075,00	22,92					
38					SAN PANCRAZIO S.NO	26	550		SEMINATIVO	3	1.320	5,45	2,39			1,80	0	195	0,00	29,25					
39					SAN PANCRAZIO S.NO	26	164		ULIVETO SEMINATIVO	2 4	360 1.072	1,21 3,32	1,02 1,66			2,50 1,80	409	373	1.022,50	77,71					
40					SAN PANCRAZIO S.NO	26	551		SEMINATIVO	3	2.940	12,15	5,31			1,80	0	88	0,00	13,20					

41					SAN PANCRAZIO S.NO	26	535		ULIVETO SEMINATIVO	2 4	978 359	3,28 1,11	2,78 0,56			2,50 1,80	1.375	230	3.437,50	47,92				
42					SAN PANCRAZIO S.NO	26	534		ULIVETO	2	9.249	31,05	26,27			2,50	1.275	1.082	3.187,50	225,42				
43					SAN PANCRAZIO S.NO	26	536		ULIVETO	2	178	0,60	0,51			2,50	84	103	210,00	21,46				
44					SAN PANCRAZIO S.NO	26	533		SEMINATIVO	4	210	0,65	0,33			1,80	184	26	331,20	3,90				
45					SAN PANCRAZIO S.NO	26	532		SEMINATIVO	4	2.459	7,62	3,81			1,80	62	1.408	111,60	211,20				
46					SAN PANCRAZIO S.NO	26	544		ULIVETO SEMINATIVO	2 4	21 234	0,07 0,73	0,06 0,36			2,50 1,80	116	64	290,00	13,33				
47					SAN PANCRAZIO S.NO	26	539		ULIVETO SEMINATIVO	2 4	28 13	0,09 0,04	0,08 0,02			2,50 1,80	41	0	102,50	0,00				
48					SAN PANCRAZIO S.NO	26	540		SEMINATIVO	4	3.600	11,16	5,58			1,80	305	344	549,00	51,60				
49					SAN PANCRAZIO S.NO	26	541		SEMINATIVO	4	7.599	23,55	11,77			1,80	0	14	0,00	2,10				
50					SAN PANCRAZIO S.NO	26	547		SEMINATIVO	4	98	0,30	0,15			1,80	0	4	0,00	0,60				
51					SAN PANCRAZIO S.NO	26	542		SEMINATIVO	4	120	0,37	0,19			1,80	120	0	216,00	0,00				
52					SAN PANCRAZIO S.NO	26	353		ULIVETO SEMINATIVO	2 3	557 4.071	1,87 16,82	1,58 7,36			2,50 1,80	0	115	0,00	23,96				
53 54					SAN PANCRAZIO S.NO	26	80		SEMINATIVO	3	5.322	21,99	9,62			1,80	0	95	0,00	14,25				
55					SAN PANCRAZIO S.NO	26	427		ULIVETO SEMINATIVO	2 4	1.088 19.232	3,65 59,59	3,09 29,80			2,50 1,80	0	8	0,00	1,67				
56					SAN PANCRAZIO S.NO	26	426		ULIVETO	2	35.901	120,52	101,98			2,50	0	131	0,00	27,29				
57					SAN PANCRAZIO S.NO	26	543		ULIVETO SEMINATIVO	2 4	50.236 3.658	168,64 11,34	142,70 5,67			2,50 1,80	1.770	1.453	4.425,00	302,71				
58 59					SAN PANCRAZIO S.NO	26	391		ULIVETO	2	2.764	9,28	7,85			2,50	0	32	0,00	6,67				
60					SAN PANCRAZIO S.NO	26	152		ULIVETO	2	4.930	16,55	14,00			2,50	0	48	0,00	10,00				
61					SAN PANCRAZIO S.NO	26	425		ULIVETO	2	4.889	16,41	13,89			2,50	0	32	0,00	6,67				
62					SAN PANCRAZIO S.NO	26	424		ULIVETO	2	4.889	16,41	13,89			2,50	0	38	0,00	7,92				
63					SAN PANCRAZIO S.NO	26	558		ULIVETO	2	706	2,37	2,01			2,50	0	68	0,00	14,17				
64					SAN PANCRAZIO S.NO	26	46		ULIVETO	2	1.620	5,44	4,60			2,50	0	115	0,00	23,96				
65					SAN PANCRAZIO S.NO	26	101		SEMINATIVO	4	10.000	30,99	15,49			1,80	0	130	0,00	19,50				
66					SAN PANCRAZIO S.NO	26	8		ULIVETO SEMINATIVO	2 4	10.798 644	36,25 2,00	30,67 1,00			2,50 1,80	230	534	575,00	111,25				
67					SAN PANCRAZIO S.NO	26	287		SEMINATIVO	2	52.600	298,82	108,66			1,80	459	1.441	826,20	216,15				
68					SAN PANCRAZIO S.NO	26	330		ULIVETO SEMINATIVO	2 2	1.075 100.765	3,61 572,45	3,05 208,16			2,50 1,80	1.570	1.467	3.925,00	305,63				
69					SAN PANCRAZIO S.NO	26	53		SEMINATIVO	2	4.000	22,72	8,26			1,80	275	1.052	495,00	157,80				
70					SAN PANCRAZIO S.NO	26	352		ULIVETO SEMINATIVO	2 4	17.400 28.515	58,41 88,36	49,42 44,18			2,50 1,80	0	33	0,00	6,88				
71					SAN PANCRAZIO S.NO	26	195		ULIVETO	2	8.700	29,21	24,71			2,50	1.138	906	2.845,00	188,75				
72 73					SAN PANCRAZIO S.NO	26	194		ULIVETO SEMINATIVO	2 3	326 9.724	1,09 40,18	0,93 17,58			2,50 1,80	324	259	810,00	53,96				
74 75					SAN PANCRAZIO S.NO	26	193		SEMINATIVO	3	10.050	41,52	18,17			1,80	338	275	608,40	41,25				

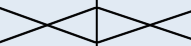
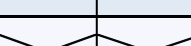
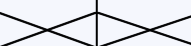

76 77 78 79 80 81 82					SAN PANCRAZIO S.NO	26	325		SEMINATIVO	3	362	1,50	0,65			1,80	284	221	511,20	33,15				
83 84					SAN PANCRAZIO S.NO	26	414		ULIVETO SEMINATIVO	2 3	4.248 297	14,26 1,23	12,07 0,54			2,50 1,80	48	36	120,00	7,50				
85					SAN PANCRAZIO S.NO	26	395		ULIVETO SEMINATIVO	2 2	392 10.478	1,32 59,53	1,11 21,65			2,50 1,80	1.290	959	3.225,00	199,79				
86 87					SAN PANCRAZIO S.NO	26	396		VIGNETO	1	30.000	797,93	286,63			3,50	825	810	2.887,50	236,25				
88					SAN PANCRAZIO S.NO	25	70		SEMINATIVO	3	7.860	32,47	14,21			1,80	226	160	406,80	24,00				
89					SAN PANCRAZIO S.NO	25	69		VIGNETO	2	6.478	132,15	45,17			3,50	594	282	2.079,00	82,25				
90					SAN PANCRAZIO S.NO	25	61		VIGNETO	2	2.155	43,96	15,03			3,50	614	294	2.149,00	85,75				
91 92 93 94					SAN PANCRAZIO S.NO	25	137		SEMINATIVO	3	4.730	19,54	8,55			1,80	335	204	603,00	30,60				
95					SAN PANCRAZIO S.NO	25	127		SEMINATIVO	3	11.115	45,92	20,09			1,80	1.200	732	2.160,00	109,80				
96					SAN PANCRAZIO S.NO	25	144		SEMINATIVO	3	372	1,54	0,67			1,80	18	38	32,40	5,70				
97					SAN PANCRAZIO S.NO	25	172		ULIVETO SEMINATIVO	3 3	1.976 11.782	4,08 48,68	4,59 21,30			2,50 1,80	1.237	9.832	3.092,50	2.048,33				
98					SAN PANCRAZIO S.NO	25	146		ULIVETO SEMINATIVO	3 2	1.917 263	10,89 0,54	3,96 0,61			2,50 1,80	1.718	580	4.295,00	120,83				
99 100					SAN PANCRAZIO S.NO	25	145		ULIVETO SEMINATIVO	3 2	1.793 148	3,70 0,84	4,17 0,31			2,50 1,80	143	470	357,50	97,92				
101 102					SAN PANCRAZIO S.NO	25	62		ULIVETO SEMINATIVO	3 3	1.894 65	3,91 0,27	4,40 0,12			2,50 1,80	0	85	0,00	17,71				
103 104 105					SAN PANCRAZIO S.NO	25	60		SEMINATIVO	3	4.000	16,53	7,23			1,80	0	72	0,00	10,80				
106					SAN PANCRAZIO S.NO	25	129		ULIVETO SEMINATIVO	2 3	56 1.964	0,12 11,16	0,13 4,06			2,50 1,80	0	19	0,00	3,96				
107					SAN PANCRAZIO S.NO	25	130		ULIVETO SEMINATIVO	3 2	1.686 334	3,48 1,90	3,92 0,69			2,50 1,80	0	56	0,00	11,67				AREA WTG N01
108					SAN PANCRAZIO S.NO	25	12		SEMINATIVO	2	5.375	30,54	11,10			1,80	193	509	347,40	76,35				AREA WTG N01
109 110 111					SAN PANCRAZIO S.NO	25	11		VIGNETO ULIVETO	3 3	78 570	0,79 1,18	0,42 1,32			3,50 2,50	620	28	2.170,00	8,17				AREA WTG N01
112 113 114					SAN PANCRAZIO S.NO	25	95		ULIVETO	3	4.506	9,31	10,47			2,50	1.648	1.338	4.120,00	278,75				AREA WTG N01
115 116 117					SAN PANCRAZIO S.NO	25	96		ULIVETO	3	3.645	7,53	8,47			2,50	2.256	448	5.640,00	93,33				AREA WTG N01
118 119 120					SAN PANCRAZIO S.NO	25	80		VIGNETO ULIVETO	2 3	50 3.774	1,02 7,80	0,35 8,77			3,50 2,50	267	1.363	934,50	397,54				AREA WTG N01
121					SAN PANCRAZIO S.NO	25	9		ULIVETO SEMIN. IRRIG.	3 U	20 5.480	0,04 111,79	0,05 38,21			2,50 2,00	1.962	2.270	4.905,00	472,92				AREA WTG N01
122					SAN PANCRAZIO S.NO	25	101		SEMINATIVO	2	13.548	76,97	27,99			1,80	3.624	3.220	6.523,20	483,00				AREA WTG N01
123					SAN PANCRAZIO S.NO	25	100		ULIVETO SEMINATIVO	3 3	5.466 34	11,29 0,14	12,70 0,06			2,50 1,80	132	762	330,00	158,75				AREA WTG N01
124 125					SAN PANCRAZIO S.NO	25	2		ULIVETO SEMINATIVO	3 2	5.835 23.820	12,05 135,32	13,56 49,21			2,50 1,80	705	501	1.762,50	104,38				AREA WTG N01

126 127 128					SAN PANCRAZIO S.NO	25	1		VIGNETO ULIVETO SEMINATIVO	2 3 3	138 73.992 816	2,82 152,85 3,37	0,96 171,96 1,48			3,50 2,50 1,80	1.253	3.084	4.385,50	899,50				
129					SAN PANCRAZIO S.NO	25	175		ULIVETO SEMINATIVO	3 3	26.011 1.854	53,73 7,66	60,45 3,35			2,50 1,80	945	708	2.362,50	147,50				
130					SAN PANCRAZIO S.NO	25	152		ULIVETO SEMINATIVO	3 4	6.975 20.875	14,41 64,69	16,21 32,34			2,50 1,80	118	379	295,00	78,96				
131					SAN PANCRAZIO S.NO	25	153		ULIVETO	3	22.980	47,47	53,41			2,50	0	200	0,00	41,67				
132					SAN PANCRAZIO S.NO	25	141		SEMINATIVO	4	10.440	32,35	16,18			1,80	0	20	0,00	3,00				
133					SAN PANCRAZIO S.NO	25	160		PASCOLO	U	1.876	2,91	0,78			0,50	0	313	0,00	13,04				
134					SAN PANCRAZIO S.NO	25	159		SEMINATIVO	3	1.470	6,07	2,66			1,80	0	515	0,00	77,25				
135					SAN PANCRAZIO S.NO	36	220		SEMINATIVO	3	22.416	92,62	40,52			1,80	315	148	567,00	22,20				
136 137 138 139 140					SAN PANCRAZIO S.NO	36	224		SEMINATIVO	3	2.872	11,87	5,19			1,80	32	19	57,60	2,85				
141					SAN PANCRAZIO S.NO	36	221		SEMINATIVO	3	23.195	95,83	41,93			1,80	105	119	189,00	17,85				
142 143					SAN PANCRAZIO S.NO	25	158		ULIVETO	3	625	1,29	1,45			2,50	625	0	1.562,50	0,00				
144 145					SAN PANCRAZIO S.NO	25	155		ULIVETO SEMINATIVO	3 3	5.167 726	10,67 3,00	12,01 1,31			2,50 1,80	278	505	695,00	105,21				
146 147					SAN PANCRAZIO S.NO	25	156		VIGNETO ULIVETO SEMINATIVO	2 3 3	132 17.925 253	2,69 37,03 1,05	0,92 41,66 0,46			3,50 2,50 1,80	2.448	1.706	8.568,00	497,58				
148 149					SAN PANCRAZIO S.NO	36	24		ULIVETO SEMINATIVO	3 3	13.582 144	28,06 0,59	31,57 0,26			2,50 1,80	230	390	575,00	81,25				
150					SAN PANCRAZIO S.NO	25	148		VIGNETO ULIVETO SEMINATIVO	2 3 3	37 186 4.816	0,75 0,38 19,90	0,26 0,43 8,71			3,50 2,50 1,80	271	680	948,50	198,33				
151					SAN PANCRAZIO S.NO	25	31		SEMINATIVO	3	5.360	22,15	9,69			1,80	1.080	1.216	1.944,00	182,40				AREA WTG N02
152					SAN PANCRAZIO S.NO	25	149		SEMINATIVO	3	25.350	104,74	45,82			1,80	451	1.950	811,80	292,50				AREA WTG N02
153 154					SAN PANCRAZIO S.NO	25	21		SEMINATIVO	1	12.652	84,94	29,40			1,80	7.406	3.021	13.330,80	453,15				AREA WTG N02
155					ERCHIE	36	94		ULIVETO	3	7.718	11,96	13,95			2,50	190	1.198	475,00	249,58				
156					SAN PANCRAZIO S.NO	37	157		ULIVETO	2	1.817	6,10	5,16			2,50	0	15	0,00	3,13				
157 158 160					SAN PANCRAZIO S.NO	37	158		ULIVETO	2	6.642	22,30	18,87			2,50	2.943	1.137	7.357,50	236,88				
161 162					SAN PANCRAZIO S.NO	37	359		ULIVETO	2	3.009	10,10	8,55			2,50	267	172	667,50	35,83				
163					SAN PANCRAZIO S.NO	37	360		ULIVETO FICHETO	2 2	1.202 414	4,04 2,35	3,41 1,28			2,50 2,50	492	385	1.230,00	80,21				
164 165 166					SAN PANCRAZIO S.NO	37	156		ULIVETO	2	6.922	23,24	19,66			2,50	388	332	970,00	69,17				
167 168					SAN PANCRAZIO S.NO	37	198		ULIVETO	2	2.063	6,93	5,86			2,50	210	116	525,00	24,17				
169 170					SAN PANCRAZIO S.NO	37	197		ULIVETO	2	407	1,37	1,16			2,50	44	42	110,00	8,75				
171 172 173 174 175					SAN PANCRAZIO S.NO	37	290		ULIVETO FICHETO	2 2	976 411	3,28 2,33	2,77 1,27			2,50 2,50	263	358	657,50	74,58				

176																							
177					SAN PANCRAZIO S.NO	37	153	ULIVETO	2	3.472	11,66	9,86			2,50	260	395	650,00	82,29				
178					SAN PANCRAZIO S.NO	37	152	ULIVETO	2	1.817	6,10	5,16			2,50	44	91	110,00	18,96				
179					SAN PANCRAZIO S.NO	37	151	ULIVETO	2	6.482	21,76	18,41			2,50	0	132	0,00	27,50				
180																							
181					SAN PANCRAZIO S.NO	37	278	ULIVETO	2	3.371	11,32	9,58			2,50	0	40	0,00	8,33				
182					SAN PANCRAZIO S.NO	37	297	ULIVETO	2	3.147	10,56	8,94			2,50	10	220	25,00	45,83				AREA WTG N03
183					SAN PANCRAZIO S.NO	37	130	ULIVETO	2	4.225	14,18	12,00			2,50	1.387	765	3.467,50	159,38				AREA WTG N03
184								SEMINATIVO	4	2.237	6,93	3,47			1,80								
185																							
186																							
187																							
188																							
189																							
190																							
191																							
192																							
193																							
194					SAN PANCRAZIO S.NO	37	129	ULIVETO	3	6.341	13,10	14,74			2,50	2.182	394	5.455,00	82,08				AREA WTG N03
195																							
196					SAN PANCRAZIO S.NO	37	128	ULIVETO	3	6.141	12,69	14,27			2,50	1.950	637	4.875,00	132,71				AREA WTG N03
197																							
198					SAN PANCRAZIO S.NO	37	363	ULIVETO	3	3.221	6,65	7,49			2,50	1.486	1.173	3.715,00	244,38				AREA WTG N03
199					SAN PANCRAZIO S.NO	37	126	ULIVETO	3	6.351	13,12	14,76			2,50	968	1.608	2.420,00	335,00				AREA WTG N03
200																							
201					SAN PANCRAZIO S.NO	37	325	ULIVETO	3	6.352	13,12	14,76			2,50	544	1.252	1.360,00	260,83				AREA WTG N03
202																							
203					SAN PANCRAZIO S.NO	37	125	ULIVETO	3	3.231	6,67	7,51			2,50	127	194	317,50	40,42				AREA WTG N03
204																							
205																							
206					SAN PANCRAZIO S.NO	37	200	ULIVETO	3	3.231	6,67	7,51			2,50	356	240	890,00	50,00				AREA WTG N03
207					SAN PANCRAZIO S.NO	37	124	ULIVETO	3	1.713	3,54	3,98			2,50	290	143	725,00	29,79				AREA WTG N03
208					SAN PANCRAZIO S.NO	37	270	ULIVETO	3	3.160	6,53	7,34			2,50	224	162	560,00	33,75				AREA WTG N03
209					SAN PANCRAZIO S.NO	37	338	ULIVETO	3	1.681	3,47	3,91			2,50	165	162	412,50	33,75				AREA WTG N03
210					SAN PANCRAZIO S.NO	37	247	ULIVETO	3	3.180	6,57	7,39			2,50	108	160	270,00	33,33				AREA WTG N03
211					SAN PANCRAZIO S.NO	37	122	ULIVETO	3	6.381	13,18	14,83			2,50	104	244	260,00	50,83				AREA WTG N03
212																							
213					SAN PANCRAZIO S.NO	37	121	ULIVETO	3	6.381	13,18	14,83			2,50	16	116	40,00	24,17				AREA WTG N03
214					SAN PANCRAZIO S.NO	37	120	ULIVETO	3	6.422	13,27	14,93			2,50	0	465	0,00	96,88				AREA WTG N03
215					SAN PANCRAZIO S.NO	37	272	ULIVETO	3	3.291	6,80	7,65			2,50	224	1.431	560,00	298,13				AREA WTG N03
216																							
217																							
218					SAN PANCRAZIO S.NO	37	119	ULIVETO	3	1.410	2,91	3,28			2,50	86	158	215,00	32,92				
219																							
220					SAN PANCRAZIO S.NO	37	358	ULIVETO	3	1.881	3,89	4,37			2,50	138	214	345,00	44,58				
221																							
222					SAN PANCRAZIO S.NO	37	118	ULIVETO	3	3.286	6,79	7,64			2,50	1.993	1.051	4.982,50	218,96				
223								SEMINATIVO	4	3.176	9,84	4,92			1,80								
224																							
225																							
226																							
227					SAN PANCRAZIO S.NO	37	117	ULIVETO	3	6.402	13,23	14,88			2,50	654	661	1.635,00	137,71				
228					SAN PANCRAZIO S.NO	37	116	ULIVETO	3	1.646	3,40	3,83			2,50	145	198	362,50	41,25				
229								SEMINATIVO	4	1.544	4,78	2,39			1,80								



292					SAN PANCRAZIO S.NO	37	208		ULIVETO	2	496	1,67	1,41		2,50	41	391	102,50	81,46				
293					SAN PANCRAZIO S.NO	37	316		ULIVETO	2	2.040	6,85	5,79		2,50	77	378	192,50	78,75				
294					SAN PANCRAZIO S.NO	37	183		ULIVETO	2	4.530	15,21	12,87		2,50	71	70	177,50	14,58				
295																							
296																							
297																							
298																							
299					SAN PANCRAZIO S.NO	37	35		ULIVETO	2	4.243	14,24	12,05		2,50	121	104	302,50	21,67				
300					SAN PANCRAZIO S.NO	37	38		ULIVETO	2	4.306	14,66	12,40		2,50	65	75	162,50	15,63				
301					SAN PANCRAZIO S.NO	37	11		ULIVETO	2	1.608	5,40	4,57		2,50	107	77	267,50	16,04				
302																							
303					SAN PANCRAZIO S.NO	37	180		ULIVETO	2	1.502	5,04	4,27		2,50	103	78	257,50	16,25				
304																							
305					SAN PANCRAZIO S.NO	37	13		ULIVETO	2	1.784	5,99	5,07		2,50	188	134	470,00	27,92				
306																							
307																							
308					SAN PANCRAZIO S.NO	37	15		FICHETO	3	2.376	9,20	6,14		2,50	185	139	462,50	28,96				AREA WTG N04
309																							
310																							
311																							
312																							
313																							
314																							
315					SAN PANCRAZIO S.NO	37	16		ULIVETO	2	19.688	66,09	55,92		2,50	3.792	2.570	9.480,00	535,42				AREA WTG N04
316																							
317					SAN PANCRAZIO S.NO	37	281		ULIVETO	3	910	1,88	2,11		2,50	222	180	555,00	37,50				AREA WTG N04
318					SAN PANCRAZIO S.NO	37	280		ULIVETO	3	1.695	3,50	3,94		2,50	0	592	0,00	123,33				AREA WTG N04
319					SAN PANCRAZIO S.NO	37	279		ULIVETO	3	1.235	2,55	2,87		2,50	0	120	0,00	25,00				AREA WTG N04
320					SAN PANCRAZIO S.NO	37	273		ULIVETO SEMINATIVO	3 4	1.376 884	2,84 2,74	3,20 1,37		2,50 1,80	0	82	0,00	17,08				AREA WTG N04
321																							
322					SAN PANCRAZIO S.NO	37	182		ULIVETO	3	3.900	8,06	9,06		2,50	595	647	1.487,50	134,79				AREA WTG N04
323					SAN PANCRAZIO S.NO	37	17		ULIVETO	2	8.058	27,05	22,89		2,50	1.070	1.813	2.675,00	377,71				AREA WTG N04
324					SAN PANCRAZIO S.NO	37	7		VIGNETO ULIVETO	3 2	2.418 4.778	24,35 16,04	13,11 13,57		3,50 2,50	0	315	0,00	91,88				AREA WTG N04
325					SAN PANCRAZIO S.NO	37	8		VIGNETO	2	2.917	59,51	20,34		3,50	1.127	734	3.944,50	214,08				AREA WTG N04
326																							
327					SAN PANCRAZIO S.NO	37	159		ULIVETO	2	2.632	8,84	7,48		2,50	1.651	228	4.127,50	47,50				AREA WTG N04
328																							
329					SAN PANCRAZIO S.NO	37	160		ULIVETO	2	2.492	8,37	7,08		2,50	1.946	96	4.865,00	20,00				AREA WTG N04
330																							
331					SAN PANCRAZIO S.NO	37	161		ULIVETO	2	2.576	8,65	7,32		2,50	1.932	551	4.830,00	114,79				AREA WTG N04
332					SAN PANCRAZIO S.NO	37	162		ULIVETO SEMINATIVO	2 4	2.395 164	8,04 0,51	6,80 0,25		2,50 1,80	67	252	167,50	52,50				AREA WTG N04
333																							
334					SAN PANCRAZIO S.NO	37	67		ULIVETO	2	2.933	9,85	8,33		2,50	0	15	0,00	3,13				
335					SAN PANCRAZIO S.NO	37	70		ULIVETO	2	2.554	8,57	7,25		2,50	0	108	0,00	22,50				
336																							
337																							
338																							
339					SAN PANCRAZIO S.NO	49	169		VIGNETO IRR. ULIVETO SEMIN. IRRIG.	U 3 U	76.000 79.464 73.000	2.021,41 164,16 1.489,20	726,14 184,68 508,97		3,50 2,50 2,00	1.947	4.362	6.814,50	1.272,25				
340					SAN PANCRAZIO S.NO	49	91		VIGNETO	1	8.050	214,11	76,91		3,50	0	1.664	0,00	485,33				
341					SAN PANCRAZIO S.NO	49	79		ULIVETO SEMINATIVO	3 1	3.860 75.976	7,97 510,10	8,97 176,57		2,50 1,80	0	1.216	0,00	253,33				

342 343					SAN PANCRAZIO S.NO	47	166		SEMINATIVO	3	354	1,46	0,64			1,80	1.884	4.031	3.391,20	604,65				AREA WTG N05
344 345 346 347					SAN PANCRAZIO S.NO	47	14		SEMINATIVO	2	9.550	54,25	17,73			1,80	348	781	626,40	117,15				AREA WTG N05
348 349 350 351 352 353 354 355 356 357					SAN PANCRAZIO S.NO	47	15		SEMINATIVO	2	4.150	23,58	8,57			1,80	1.597	597	2.874,60	89,55				AREA WTG N05
358					SAN PANCRAZIO S.NO	47	16		VIGNETO	1	4.195	111,58	40,08			3,50	2.140	94	7.490,00	27,42				AREA WTG N05
359 360					SAN PANCRAZIO S.NO	47	17		VIGNETO	2	4.215	85,99	29,39			3,50	1.908	222	6.678,00	64,75				AREA WTG N05
361					SAN PANCRAZIO S.NO	47	18		SEMINATIVO	2	7.660	43,52	15,82			1,80	762	608	1.371,60	91,20				AREA WTG N05
362					SAN PANCRAZIO S.NO	49	89		VIGNETO	1	2.380	63,30	22,74			3,50	1.015	486						CONCESSIONE OCCUPAZIONE TEMPORANEA
363					SAN PANCRAZIO S.NO	49	90		VIGNETO	1	2.350	62,50	22,45			3,50	80	644						CONCESSIONE OCCUPAZIONE TEMPORANEA
364					SAN PANCRAZIO S.NO	49	9		ULIVETO SEMINATIVO	3 3	2.230 17.235	4,61 71,21	5,18 31,15			2,50 1,80	660	1.400	1.650,00	291,67				
365					SAN PANCRAZIO S.NO	49	8		ULIVETO SEMINATIVO	3 3	10.192 24.738	21,05 102,21	23,69 44,72			2,50 1,80	323	2.275	807,50	473,96				
366					SALICE S.NO	6	1		VIGNETO	3	13.194	64,73	74,96			3,50	138	290	483,00	84,58				
367					SALICE S.NO	6	3		VIGNETO	3	14.284	70,08	81,15			3,50	118	222	413,00	64,75				
368					SALICE S.NO	6	4		ULIVETO SEMINATIVO	3 3	11.829 679	24,44 1,93	21,38 1,23			2,50 1,80	30	150	75,00	31,25				
369 370					SALICE S.NO	6	590		ENTE URBANO		6.109			D01	639,22	50,00	0	40	0,00	166,67				
371					SALICE S.NO	6	483	3	ENTE URBANO		5.856			D01	610,00	50,00	0	113	0,00	470,83				
372 373 374					SALICE S.NO	6	591		ENTE URBANO		3.393			D01	280,00	50,00	0	224	0,00	933,33				
375 376					SALICE S.NO	6	592		ENTE URBANO		2.058			D01	161,14	50,00	16	346	800,00	1.441,67				
377					SALICE S.NO	6	484		ENTE URBANO		1.318			D01	255,00	50,00	177	358	8.850,00	1.491,67				
378					SALICE S.NO	6	5		ULIVETO SEMINATIVO	3 3	79 8.012	0,16 22,76	0,14 14,48			2,50 1,80	398	1.780	995,00	370,83				
379					SALICE S.NO	6	354		VIGNETO	3	1.550	7,60	8,81			3,50	471	264	1.648,50	77,00				
380					SALICE S.NO	6	61		ULIVETO	3	7.387	15,26	13,35			2,50	100	310	250,00	64,58				
381					SALICE S.NO	6	55		SEMINATIVO	3	3.472	9,86	6,28			1,80	478	1.958	860,40	293,70				
382					SALICE S.NO	6	56		SEMINATIVO	3	143	0,41	0,26			1,80	16	96	28,80	14,40				
383					SALICE S.NO	6	57		VIGNETO SEMINATIVO	3 3	21 359	0,10 1,02	0,12 0,65			3,50 1,80	180	152	630,00	44,33				
384					SALICE S.NO	6	58		VIGNETO SEMINATIVO	3 3	236 1.519	1,16 4,31	1,34 2,75			3,50 1,80	226	297	791,00	86,63				
385					SALICE S.NO	6	375		VIGNETO	3	2.708	13,29	15,38			3,50	280	976	980,00	284,67				AREA WTG N06
386					SALICE S.NO	6	75		VIGNETO SEMINATIVO	3 3	3.390 222	16,63 0,63	19,26 0,40			3,50 1,80	1.324	1.153	4.634,00	336,29				AREA WTG N06



387					SALICE S.NO	6	76		VIGNETO SEMINATIVO	3	79	0,39	0,45		3,50	2.250	1.205	7.875,00	351,46				AREA WTG N06
										3	5.321	15,11	9,62		1,80								
388					SALICE S.NO	6	77		VIGNETO SEMINATIVO	3	72	0,35	0,41		3,50	2.764	910	9.674,00	265,42				AREA WTG N06
										3	3.534	10,04	6,39		1,80								
389					SALICE S.NO	6	78		SEMINATIVO	3	4.956	14,08	8,96		1,80	190	605	342,00	90,75				AREA WTG N06
390					SALICE S.NO	6	263		SEMINATIVO	3	3.092	8,78	5,59		1,80	34	360	61,20	54,00				AREA WTG N06
391					SALICE S.NO	6	79		SEMINATIVO	3	1.110	3,15	2,01		1,80	8	42	14,40	6,30				AREA WTG N06
392					SALICE S.NO	6	380		SEMINATIVO	3	4.200	11,93	7,59		1,80	1.441	843	2.593,80	126,45				AREA WTG N06
393					SALICE S.NO	6	111		SEMINATIVO	3	7.708	21,89	13,93		1,80	792	2.344	1.425,60	351,60				AREA WTG N06
394					SAN PANCRAZIO S.NO	46	1		ULIVETO	3	3.440	7,11	7,99		2,50	2.805	654	7.012,50	136,25				
395					SAN PANCRAZIO S.NO	46	2		ULIVETO	3	7.971	16,47	18,53		2,50	552	593	1.380,00	123,54				
396 397					SAN PANCRAZIO S.NO	46	3		ULIVETO	3	4.112	8,49	9,56		2,50	99	102	247,50	21,25				
398					SAN PANCRAZIO S.NO	46	157		ULIVETO	3	4.113	8,50	9,56		2,50	83	105	207,50	21,88				
399					SAN PANCRAZIO S.NO	46	4		ULIVETO	3	2.310	4,77	5,37		2,50	186	680	465,00	141,67				
400					SAN PANCRAZIO S.NO	46	194		ULIVETO	3	2.286	4,72	5,31		2,50	152	900	380,00	187,50				
401 402					SAN PANCRAZIO S.NO	46	6		ULIVETO	3	831	1,72	1,93		2,50	45	63	112,50	13,13				
403 404					SAN PANCRAZIO S.NO	46	135		ULIVETO	3	831	1,72	1,93		2,50	34	48	85,00	10,00				
405 406					SAN PANCRAZIO S.NO	46	136		ULIVETO	3	831	1,72	1,93		2,50	43	56	107,50	11,67				
407					SAN PANCRAZIO S.NO	46	8		ULIVETO	2	8.088	27,15	22,97		2,50	112	160	280,00	33,33				
408 409					SAN PANCRAZIO S.NO	46	9		ULIVETO	2	8.164	27,41	23,19		2,50	96	155	240,00	32,29				
410 411 412					SAN PANCRAZIO S.NO	46	139		ULIVETO	2	8.114	27,24	23,05		2,50	86	165	215,00	34,38				
413					SAN PANCRAZIO S.NO	46	10		ULIVETO	3	4.375	9,04	10,17		2,50	78	163	195,00	33,96				
414					SAN PANCRAZIO S.NO	46	12		ULIVETO	2	8.141	27,33	23,12		2,50	84	168	210,00	35,00				
415					SAN PANCRAZIO S.NO	46	46		ULIVETO	3	4.115	8,50	9,56		2,50	62	170	155,00	35,42				
416 417 418 419					SAN PANCRAZIO S.NO	46	140		ULIVETO	2	2.544	8,54	7,23		2,50	25	80	62,50	16,67				
420					SAN PANCRAZIO S.NO	46	141		ULIVETO	2	2.612	8,77	7,42		2,50	22	149	55,00	31,04				
421 422 423 424 425					SAN PANCRAZIO S.NO	46	14		ULIVETO	2	4.096	13,75	11,63		2,50	48	581	120,00	121,04				
426 427 428 429 430					SAN PANCRAZIO S.NO	46	15		ULIVETO	2	4.067	13,65	11,55		2,50	28	847	70,00	176,46				
431 432 433 434 435					SAN PANCRAZIO S.NO	46	39		PASCOLO ARB	U	6.064	9,40	3,14		0,50	22	150	11,00	6,25				
436					SAN PANCRAZIO S.NO	46	142		ULIVETO	3	3.500	7,23	8,13		2,50	626	523	1.565,00	108,96				



478 479					ERCHIE	36	134		FICHETO	2	96	0,55	0,30			2,50	85	11	212,50	2,29				
480 481					ERCHIE	36	20		ULIVETO FICHETO	3 2	4.446 283	6,89 1,61	8,04 0,88			2,50 2,50	0	108	0,00	22,50				
482 483					ERCHIE	36	135		VIGNETO	3	109	0,87	0,65			3,50	78	31	273,00	9,04				
484 485 486					ERCHIE	36	52		ULIVETO	3	4.682	7,25	8,46			2,50	0	122	0,00	25,42				
487 488 489 490 491					ERCHIE	36	136		VIGNETO	3	113	0,90	0,67			3,50	113	0	395,50	0,00				
492 493 494 495 496					ERCHIE	36	19		ULIVETO	3	4.678	7,25	8,46			2,50	0	121	0,00	25,21				
497 498 499 500 501 502 503 504 505 506					ERCHIE	36	113		ULIVETO	3	110	0,17	0,20			2,50	101	9	252,50	1,88				
507 508 509 510 511 512 513 514 515 516					ERCHIE	36	90		ULIVETO	3	1.785	2,77	3,23			2,50	0	106	0,00	22,08				
517 518 519					ERCHIE	36	114		ULIVETO	3	110	0,17	0,20			2,50	86	24	215,00	5,00				
520					ERCHIE	36	89		ULIVETO	3	1.775	2,75	3,21			2,50	0	86	0,00	17,92				
521 522					ERCHIE	36	143		ULIVETO	3	109	0,17	0,20			2,50	84	25	210,00	5,21				
523 524					ERCHIE	36	120		ULIVETO	3	4.285	6,64	7,75			2,50	0	86	0,00	17,92				
525					ERCHIE	36	142		ULIVETO	3	109	0,17	0,20			2,50	91	18	227,50	3,75				
526					ERCHIE	36	119		ULIVETO	3	4.290	6,65	7,75			2,50	0	92	0,00	19,17				
527 528					ERCHIE	36	116		FICHETO	2	95	0,54	0,29			2,50	83	12	207,50	2,50				
529 530					ERCHIE	36	16		ULIVETO	3	4.073	6,31	7,36			2,50	0	86	0,00	17,92				
531 532					ERCHIE	36	144		ULIVETO	3	106	0,16	0,19			2,50	84	22	210,00	4,58				
533 534					ERCHIE	36	58		ULIVETO	3	4.062	6,29	7,34			2,50	0	111	0,00	23,13				
535 536					ERCHIE	36	145		ULIVETO	3	52	0,08	0,09			2,50	44	8	110,00	1,67				
537 538					ERCHIE	36	91		ULIVETO	3	1.869	2,90	3,38			2,50	0	44	0,00	9,17				
539 540 541 542 543					ERCHIE	36	146		FICHETO	2	53	0,30	0,16			2,50	37	16	92,50	3,33				

544 545 546 547																						
548 549 550 551 552 553 554 555 556					ERCHIE	36	57		FICHETO	2	1.869	10,62	5,79		2,50	0	42	0,00	8,75			
557					ERCHIE	36	147		ULIVETO	3	112	0,17	0,20		2,50	76	36	190,00	7,50			
558					ERCHIE	36	15		ULIVETO	3	3.731	5,78	6,74		2,50	0	80	0,00	16,67			
558 559					ERCHIE	36	148		VIGNETO	2	23	0,36	0,17		3,50	13	10	45,50	2,92			
560 561					ERCHIE	36	97		VIGNETO	2	3.971	62,55	29,74		3,50	0	96	0,00	28,00			
562 563					ERCHIE	36	50		ULIVETO	3	5.776	8,95	10,44		2,50	0	242	0,00	50,42			
564 565					ERCHIE	36	49		ULIVETO SEMINATIVO	3 4	4.256 1.916	6,59 4,95	7,69 2,47		2,50 1,80	0	275	0,00	57,29			
566 567 568 569 570					ERCHIE	36	48		ULIVETO	3	5.154	7,99	9,32		2,50	37	197	92,50	41,04			
571					ERCHIE	36	103		ULIVETO	3	4.872	7,55	8,81		2,50	63	206	157,50	42,92			
572 573 574 575					ERCHIE	36	47		ULIVETO	3	3.634	5,63	6,57		2,50	55	140	137,50	29,17			
576					ERCHIE	36	64		ULIVETO FICHETO	3 3	2.455 695	3,80 2,69	4,44 1,79		2,50 2,50	45	112	112,50	23,33			
577					ERCHIE	36	46		VIGNETO ULIVETO	3 3	1.585 2.515	12,69 3,90	9,41 4,55		3,50 2,50	67	148	234,50	43,17			
578 579					ERCHIE	36	45		ULIVETO SEMINATIVO	3 4	6.066 1.308	9,40 3,38	10,96 1,69		2,50 1,80	170	374	425,00	77,92			
580 581					ERCHIE	36	107		ULIVETO	3	3.500	5,42	6,33		2,50	497	601	1.242,50	125,21			
582 583					ERCHIE	36	40		ULIVETO	3	3.567	5,53	6,45		2,50	1.870	716	4.675,00	149,17			
584 585					ERCHIE	36	41		ULIVETO	3	2.000	3,10	3,62		2,50	208	340	520,00	70,83			
586 587					ERCHIE	36	42		ULIVETO	3	3.593	5,57	6,49		2,50	0	42	0,00	8,75			
588					ERCHIE	36	149		ULIVETO	3	196	0,30	0,35		2,50	10	186	25,00	38,75			
589					ERCHIE	36	70		ULIVETO	3	2.204	3,41	3,98		2,50	0	976	0,00	203,33			
590 591 592 593					ERCHIE	36	150		VIGNETO	2	102	1,61	0,76		3,50	10	92	35,00	26,83			
594 595 596 597					ERCHIE	36	71		VIGNETO	2	2.298	36,20	17,21		3,50	0	61	0,00	17,79			
598 599					ERCHIE	36	151		ULIVETO	3	300	0,46	0,54		2,50	272	28	680,00	5,83			
600 601					ERCHIE	36	39		ULIVETO	3	6.791	10,52	12,28		2,50	2.422	1.277	6.055,00	266,04			

602					ERCHIE	36	79		ULIVETO	3	3.481	5,39	6,29		2,50	209	418	522,50	87,08				
603 604					ERCHIE	36	86		ULIVETO	3	2.340	3,63	4,23		2,50	63	157	157,50	32,71				
605 606 607					ERCHIE	36	36		ULIVETO	3	7.504	11,63	13,56		2,50	73	248	182,50	51,67				
608 609					ERCHIE	36	34		ULIVETO	3	7.143	11,07	12,91		2,50	14	237	35,00	49,38				
610					ERCHIE	36	32		ULIVETO	2	7.370	19,03	17,13		2,50	0	234	0,00	48,75				
611 612 613					ERCHIE	36	84		ULIVETO	3	5.058	7,84	9,14		2,50	20	158	50,00	32,92				
614 615					ERCHIE	36	83		ULIVETO	3	5.294	8,20	9,57		2,50	98	345	245,00	71,88				
616					ERCHIE	36	139		VIGNETO	2	1.879	29,60	14,07		3,50	34	110	119,00	32,08				
617 618					ERCHIE	36	137		ULIVETO	3	496	0,77	0,90		2,50	8	22	20,00	4,58				
619 620					ERCHIE	36	141		ULIVETO	3	7.386	11,44	13,35		2,50	40	140	100,00	29,17				
621					ERCHIE	36	26		ULIVETO	3	7.182	11,13	12,98		2,50	18	225	45,00	46,88				
622 623					ERCHIE	34	55		ULIVETO	3	7.082	10,97	12,80		2,50	0	165	0,00	34,38				
624 625					ERCHIE	34	53		ULIVETO	3	2.058	3,19	3,72		2,50	0	79	0,00	16,46				
626 627					ERCHIE	34	102		ULIVETO	3	1.767	2,74	3,19		2,50	0	62	0,00	12,92				
628 629					ERCHIE	34	103		ULIVETO	3	2.164	3,34	3,89		2,50	0	22	0,00	4,58				
630 631 632 633 634 635 636 637 638					ERCHIE	34	52		ULIVETO	1	7.443	23,06	19,22		2,50	0	147	0,00	30,63				
639 640					ERCHIE	34	74		ULIVETO FICHETO	3 2	2.068 132	3,20 0,75	3,74 0,41		2,50 2,50	0	48	0,00	10,00				
641 642					ERCHIE	34	73		ULIVETO FICHETO	3 2	2.231 369	3,46 2,10	4,03 1,14		2,50 2,50	0	50	0,00	10,42				
643					ERCHIE	34	72		ULIVETO FICHETO	3 2	3.188 516	4,94 2,93	5,76 1,60		2,50 2,50	0	125	0,00	26,04				
644					ERCHIE	34	180		SEMINATIVO PASCOLO	4 U	23.967 116.900	61,89 211,31	30,94 54,34		1,80 0,50	683	2.370	1.229,40	355,50				
645					ERCHIE	35	194		FICHETO	2	60	0,34	0,19		2,50	39	21	97,50	4,38				
646 647					ERCHIE	35	15		ULIVETO	3	1.867	2,89	3,37		2,50	0	547	0,00	113,96				
648 649					ERCHIE	35	193		FICHETO	2	148	0,84	0,46		2,50	108	40	270,00	8,33				
650					ERCHIE	35	67		ULIVETO	3	5.021	7,78	9,08		2,50	0	1.318	0,00	274,58				
651 652					ERCHIE	35	192		FICHETO	2	217	1,23	0,67		2,50	142	75	355,00	15,63				
653 654 655					ERCHIE	35	14		ULIVETO	3	7.091	10,99	12,82		2,50	0	545	0,00	113,54				

656					ERCHIE	35	191		FICHETO	2	223	1,27	0,69			2,50	125	98	312,50	20,42				
657 658					ERCHIE	35	222		ULIVETO	3	14.393	22,30	26,02			2,50	0	122	0,00	25,42				
659 660 661 662 663 664 665 666 667					ERCHIE	35	190		VIGNETO	2	114	1,80	0,85			3,50	66	48	231,00	14,00				
668 669 670 671 672 673 674 675 676					ERCHIE	35	63		ULIVETO	3	3.924	6,08	7,09			2,50	0	78	0,00	16,25				
677 678 679 680 681 682 683 684 685 686					ERCHIE	35	189		VIGNETO	2	95	1,50	0,71			3,50	75	20	262,50	5,83				
687 688 689 690 691 692 693 694 695 696					ERCHIE	35	11		VIGNETO ULIVETO	2 3	504 2.431	7,94 3,77	3,77 4,39			3,50 2,50	0	64	0,00	18,67				
697 698 699					ERCHIE	35	9		ULIVETO	3	7.156	11,09	12,94			2,50	198	290	495,00	60,42				
700 701 702					ERCHIE	35	7		ULIVETO	3	7.260	11,23	13,11			2,50	147	287	367,50	59,79				
703 704					ERCHIE	35	5		ULIVETO	3	7.542	11,69	13,63			2,50	118	278	295,00	57,92				
705 706 707 708 709 710 711					ERCHIE	35	155		ULIVETO SEMINATIVO	3 3	3.213 407	4,98 1,37	5,81 0,63			2,50 1,80	35	72	87,50	15,00				
712					ERCHIE	35	3		ULIVETO	3	3.860	5,98	6,98			2,50	105	212	262,50	44,17				
713 714 715 716 717 718 719					ERCHIE	35	1		ULIVETO	3	7.128	11,04	12,88			2,50	160	268	400,00	55,83				
720 721					ERCHIE	34	59		ULIVETO FICHETO	3 2	1.775 150	2,75 0,85	3,21 0,46			2,50 2,50	172	251	430,00	52,29				
722					ERCHIE	34	58		ULIVETO	2	7.285	18,81	16,93			2,50	250	280	625,00	58,33				
723 724 725					ERCHIE	34	108		ULIVETO	1	1.868	5,79	4,82			2,50	294	280	735,00	58,33				
726 727					ERCHIE	34	64		ULIVETO	2	4.560	7,05	8,22			2,50	190	162	475,00	33,75				
728 729					ERCHIE	34	56		ULIVETO	1	5.010	7,76	9,06			2,50	1.135	678	2.837,50	141,25				

730 731					AVETRANA	10	25		ULIVETO	1	8.744	45,16	31,61		2,50	8.744	0	21.860,00	0,00				
732					AVETRANA	10	28		ULIVETO	2	2.227	9,20	7,48		2,50	2.227	0	5.567,50	0,00				
733 743 744					AVETRANA	10	22		ULIVETO	2	8.879	36,68	29,81		2,50	8.879	0	22.197,50	0,00				
745 746 747 748 749					AVETRANA	10	21		ULIVETO	2	9.155	37,83	30,73		2,50	1.886	545	4.715,00	113,54				
750 751					AVETRANA	10	302		ULIVETO	2	6.908	28,54	23,19		2,50	6.908	0	17.270,00	0,00				
752 753					AVETRANA	10	24		ULIVETO SEMINATIVO	2 3	6.795 134	28,07 0,52	22,81 0,35		2,50 1,80	6.929	0	17.322,50	0,00				
754					AVETRANA	10	59		ULIVETO	2	2.135	8,82	7,17		2,50	2.135	0	5.337,50	0,00				
755					AVETRANA	10	58		ULIVETO	2	2.018	8,34	6,77		2,50	2.018	0	5.045,00	0,00				
756					AVETRANA	10	350		VIGNETO	1	2.052	56,70	25,43		3,50	2.052	0	7.182,00	0,00				
757					AVETRANA	10	348		SEMINATIVO	3	2.070	8,02	5,35		1,80	2.070	0	3.726,00	0,00				
758					AVETRANA	10	351		ULIVETO	2	2.020	8,35	6,78		2,50	2.020	0	5.050,00	0,00				
759					AVETRANA	10	349		ULIVETO	2	2.020	8,35	6,78		2,50	2.020	0	5.050,00	0,00				
760 761 762					AVETRANA	10	379		ULIVETO	4	4.440	8,03	8,03		2,50	4.440	0	11.100,00	0,00				
763					AVETRANA	10	57		ULIVETO	4	4.445	8,03	8,03		2,50	4.445	0	11.112,50	0,00				
764					AVETRANA	10	56		ULIVETO	1	8.842	45,67	31,97		2,50	8.842	0	22.105,00	0,00				
765 766					AVETRANA	10	55		ULIVETO SEMINATIVO	1 2	4.490 4.490	23,19 23,19	16,23 13,91		2,50 1,80	4.490	0	11.225,00	0,00				
767					AVETRANA	10	683		ULIVETO	1	4.407	22,76	15,93		2,50	4.407	0	11.017,50	0,00				
768					AVETRANA	10	682		ULIVETO	1	4.408	22,77	15,94		2,50	1.448	675	3.620,00	140,63				
769					AVETRANA	10	85		ULIVETO	2	8.863	36,62	29,75		2,50	8.863	0	22.157,50	0,00				
770					AVETRANA	10	86		ULIVETO	2	14.791	61,11	49,65		2,50	14.791	0	36.977,50	0,00				
771					AVETRANA	10	314		ULIVETO	2	6.530	26,98	21,92		2,50	6.530	0	16.325,00	0,00				
772 773					AVETRANA	10	84		ULIVETO	1	8.787	45,38	31,77		2,50	0	526	0,00	109,58				
774					AVETRANA	10	101		ULIVETO	1	8.945	46,20	32,34		2,50	0	20	0,00	4,17				
775					AVETRANA	10	102		ULIVETO	3	4.430	11,44	11,44		2,50	0	140	0,00	29,17				
776 777 778 779					AVETRANA	10	337		ULIVETO	2	4.430	18,30	14,87		2,50	0	118	0,00	24,58				
780 781					AVETRANA	10	103		ULIVETO	2	6.530	26,98	21,92		2,50	35	448	87,50	93,33				
782					ERCHIE	32	192		ULIVETO SEMINATIVO	2 2	4.296 207	11,09 0,96	9,98 0,43		2,50 1,80	0	178	0,00	37,08				
783					ERCHIE	32	150		ULIVETO	2	4.502	11,63	10,46		2,50	573	47	1.432,50	9,79				
784					ERCHIE	32	97		SEMINATIVO	4	1.688	4,36	2,18		1,80	283	0	509,40	0,00				
785					ERCHIE	32	149		SEMINATIVO	4	7.282	18,80	9,40		1,80	363	160	653,40	24,00				

786					ERCHIE	32	114		SEMINATIVO	4	8.812	22,76	11,38		1,80	431	470	775,80	70,50				
787 788 789					ERCHIE	32	136		VIGNETO ULIVETO	3 2	242 4.488	1,94 11,59	1,44 10,43		3,50 2,50	72	80	252,00	23,33				
790 791 792					ERCHIE	32	135		ULIVETO	2	4.289	11,08	9,97		2,50	65	83	162,50	17,29				
793 794 795 796 797					ERCHIE	32	134		ULIVETO	2	4.649	12,01	10,80		2,50	15	46	37,50	9,58				
798 799					ERCHIE	37	117		VIGNETO ULIVETO	1 2	6.980 479	142,39 1,24	72,10 1,11		3,50 2,50	612	0	2.142,00	0,00				
800					ERCHIE	37	215		VIGNETO	1	7.923	161,63	81,84		3,50	475	0	1.662,50	0,00				
801					ERCHIE	34	77		SEMINATIVO	3	27.220	91,38	42,17		1,80	894	2.594	1.609,20	389,10				
802					ERCHIE	37	110		SEMINATIVO	2	17.700	82,27	36,57		1,80	0	964	0,00	144,60				
803					ERCHIE	37	111		VIGNETO SEMINATIVO	2 2	7.000 10.300	110,26 47,88	52,42 21,28		3,50 1,80	0	295	0,00	86,04				
804					ERCHIE	37	124		SEMINATIVO	2	3.787	17,60	7,82		1,80	0	792	0,00	118,80				
805					ERCHIE	37	299		SEMIN. IRRIG.	U	58.656	318,08	151,47		2,00	0	13.520	0,00	2.253,33				
806					ERCHIE	37	81		SEMIN. IRRIG.	U	5.234	28,38	13,52		2,00	0	810	0,00	135,00				
807					ERCHIE	37	66		SEMIN. IRRIG.	U	17.840	96,74	46,07		2,00	0	3.090	0,00	515,00				
808					ERCHIE	37	67		ULIVETO SEMINATIVO	2 2	26.500 10.180	123,17 26,29	54,74 23,66		2,50 1,80	0	355	0,00	73,96				

**S O M M A R I O**

649.333,90 41.692,88

**ANNOTAZIONI:**

Normativa di applicazione : DPR n.327/2001  
VALORI TERRENI A PREZZO DI MERCATO



PIANO PARTICELLARE DI ESPROPRIO

RELATIVO ALLE

AREE DI PROGETTO

AREA

SERVITU<sub>q</sub>AEREA

E

SERVITU<sub>q</sub>CAVIDOTTO

NUMERO DITTE	DITTE	Codice Fiscale/P.IVA	Titolarità	Quota	COMUNE	DATI CATASTALI							Valore di mercato	SERVITU' CAVIDOTTO	SERVITU' AEREA	INDENNITA'				ANNOZZIONI						
						fog.	p.lla	sub	catasto terreni			Catasto fabbricati				[ €/m² ]	[ m² ]	[ m² ]	INDENNITA' SERVITU' TOTALE (Pari al 100% del valore venale)		Maggiorazione cessione bonaria + 50%	Coltivata dal colono mezzadro	Coltivata dal proprietario Ind x 3			
									Qualità	clas.	Superficie													cat.	R.C.	
											[ m² ]	Reddito Dominicale														Reddito Agrario
Colonna priva di dati sensibili per rispetto privacy																										
1					SAN PANCRAZIO S.NO	25	12		SEMINATIVO	2	5.375	30,54	11,10			1,80	0	2.754	4.957,20					AREA WTG N01		
2					SAN PANCRAZIO S.NO	25	81		VIGNETO SEMINATIVO	2 3	317 7.508	6,47 31,02	2,21 13,57			3,50 1,80	0	1.454	5.089,00					AREA WTG N01		
3 4 5					SAN PANCRAZIO S.NO	25	95		ULIVETO	3	4.506	9,31	10,47			2,50	0	2.906	7.265,00					AREA WTG N01		
6 7 8					SAN PANCRAZIO S.NO	25	96		ULIVETO	3	3.645	7,53	8,47			2,50	0	1.128	2.820,00					AREA WTG N01		
9					SAN PANCRAZIO S.NO	25	9		ULIVETO SEMIN. IRRIG.	3 U	20 5.480	0,04 111,79	0,05 38,21			2,50 2,00	0	2.234	5.585,00					AREA WTG N01		
10					SAN PANCRAZIO S.NO	25	101		SEMINATIVO	2	13.548	76,97	27,99			1,80	0	2.598	4.676,40					AREA WTG N01		
11					SAN PANCRAZIO S.NO	25	100		ULIVETO SEMINATIVO	3 3	5.466 34	11,29 0,14	12,70 0,06			2,50 1,80	0	4.532	11.330,00					AREA WTG N01		
12 13					SAN PANCRAZIO S.NO	25	2		ULIVETO SEMINATIVO	3 2	5.835 23.820	12,05 135,32	13,56 49,21			2,50 1,80	0	1.310	3.275,00					AREA WTG N01		
14 15 16 17					SAN PANCRAZIO S.NO	25	77		ULIVETO	3	1.985	4,10	4,61			2,50	0	1.124	2.810,00					AREA WTG N01		
18 19 20 21					SAN PANCRAZIO S.NO	25	6		VIGNETO SEMINATIVO	2 3	3.885 6.135	79,25 25,35	27,09 11,09			3,50 1,80	0	120	420,00					AREA WTG N01		
22 23 24					SAN PANCRAZIO S.NO	25	1		VIGNETO ULIVETO SEMINATIVO	2 3 3	138 73.992 816	2,82 152,85 3,37	0,96 171,96 1,48			3,50 2,50 1,80	868	0	3.038,00							
25					SAN PANCRAZIO S.NO	25	31		SEMINATIVO	3	5.360	22,15	9,69			1,80	0	601	1.081,80					AREA WTG N02		
26					SAN PANCRAZIO S.NO	25	149		SEMINATIVO	3	25.350	104,74	45,82			1,80	0	7.790	14.022,00					AREA WTG N02		
27 28					SAN PANCRAZIO S.NO	25	21		SEMINATIVO	1	12.652	84,94	29,40			1,80	0	3.270	5.886,00					AREA WTG N02		
29					SAN PANCRAZIO S.NO	25	27		ULIVETO SEMINATIVO	3 3	5.891 495	12,17 2,05	13,69 0,89		2,50 1,80	2,50 1,80	0	3.910	9.775,00					AREA WTG N02		
30					SAN PANCRAZIO S.NO	25	28		VIGNETO ULIVETO	2 3	706 5.600	14,40 11,57	4,92 13,01			3,50 2,50	0	1.350	4.725,00					AREA WTG N02		
31					SAN PANCRAZIO S.NO	25	16		VIGNETO	2	4.870	99,35	33,95			3,50	0	218	763,00					AREA WTG N02		
32					SAN PANCRAZIO S.NO	25	99		VIGNETO ULIVETO SEMINATIVO	2 3 3	339 4.425 105	6,92 9,14 0,43	2,36 10,28 0,19			3,50 2,50 1,80	0	596	2.086,00					AREA WTG N02		
33					SAN PANCRAZIO S.NO	25	17		VIGNETO ULIVETO	2 3	1.897 1.766	38,70 3,65	13,23 4,10			3,50 2,50	0	925	3.237,50					AREA WTG N02		
34					SAN PANCRAZIO S.NO	25	18		VIGNETO ULIVETO	2 3	324 233	4,75 0,67	1,62 0,75			3,50 2,50	0	204	714,00					AREA WTG N02		
35					SAN PANCRAZIO S.NO	25	92		VIGNETO ULIVETO	2 3	4.071 149	83,05 0,31	28,38 0,35			3,50 2,50	0	1.290	4.515,00					AREA WTG N02		
36					SAN PANCRAZIO S.NO	25	23		VIGNETO	2	500	10,20	3,49			3,50	0	1.165	4.077,50					AREA WTG N02		

NUMERO DITTE	DITTE	Codice Fiscale/P.IVA	Titolarità	Quota	COMUNE	DATI CATASTALI										Valore di mercato	SERVITU' CAVIDOTTO	SERVITU' AEREA	INDENNITA'				ANNOTAZIONI	
						fog.	p.la	sub	catasto terreni						Catasto fabbricati				INDENNITA' SERVITU' TOTALE (Pari al 100% del valore venale)	Maggiorazione cessione bonaria + 50%	Coltivata dal colono mezzadro	Coltivata dal proprietario Ind x 3		
									Qualità	clas.	Superficie			cat.	R.C.									
											[ m² ]	Reddito Dominicale	Reddito Agrario											[ € ]
	Colonna priva di dati sensibili per rispetto privacy																							
37									SEMINATIVO	3	5.686	23,49	10,28			1,80								
38 39					SAN PANCRAZIO S.NO	25	24		SEMINATIVO	3	6.945	28,69	12,55			1,80	0	1.002	1.803,60					AREA WTG N02
40 41					SAN PANCRAZIO S.NO	25	25		SEMINATIVO	3	6.226	25,72	11,25			1,80	0	274	493,20					AREA WTG N02
42 43 44 45					SAN PANCRAZIO S.NO	25	49		ULIVETO	3	6.264	12,94	14,56			2,50	94	0	235,00					
46					SAN PANCRAZIO S.NO	25	48		ULIVETO SEMINATIVO	3 3	5.977 23	12,35 0,10	13,89 0,04			2,50 1,80	95	0	237,50					
47 48					SAN PANCRAZIO S.NO	25	163		ULIVETO	3	7.425	15,34	17,26			2,50	132	0	330,00					
49					SAN PANCRAZIO S.NO	25	59		ULIVETO	3	1.780	3,68	4,14			2,50	70	0	175,00					
50					SAN PANCRAZIO S.NO	25	58		ULIVETO SEMINATIVO	3 3	2.531 124	5,23 0,51	5,88 0,22		2,50 1,80	2,50 1,80	122	0	305,00					
51					SAN PANCRAZIO S.NO	25	36		ULIVETO	3	108	0,22	0,25			2,50	28	0	70,00					
52 53 54 55 56					SAN PANCRAZIO S.NO	25	154		VIGNETO ULIVETO	3 3	5.956 231	59,98 0,48	32,30 0,54			3,50 2,50	52	0	182,00					
57 58 59 60					SAN PANCRAZIO S.NO	25	45		VIGNETO	3	6.173	62,17	33,47			3,50	62	0	217,00					
61					SAN PANCRAZIO S.NO	25	121		VIGNETO ULIVETO	2 3	1.198 2.582	24,44 5,33	8,35 6,00			3,50 2,50	46	0	161,00					
62					SAN PANCRAZIO S.NO	25	41		ULIVETO	3	3.820	7,89	8,88			2,50	50	0	125,00					
63					SAN PANCRAZIO S.NO	25	40		ULIVETO	3	8.080	16,69	18,78			2,50	118	0	295,00					
64					SAN PANCRAZIO S.NO	25	128		ULIVETO	3	4.265	8,81	9,91			2,50	45	0	112,50					
65 66 67 68 69					SAN PANCRAZIO S.NO	25	176		VIGNETO ULIVETO	2 3	702 3.451	14,32 7,13	4,89 8,02			3,50 2,50	45	0	157,50					
70 71 72 73 74					SAN PANCRAZIO S.NO	25	57		ULIVETO	2	11.160	37,46	31,70			2,50	75	0	187,50					
75					SAN PANCRAZIO S.NO	25	125		ULIVETO	3	3.454	7,14	8,03			2,50	29	0	72,50					
76					SAN PANCRAZIO S.NO	25	46		ULIVETO	3	3.454	7,14	8,03			2,50	18	0	45,00					
77					SAN PANCRAZIO S.NO	25	55		ULIVETO	3	6.400	13,22	14,87			2,50	12	0	30,00					
78					ERCHIE	20	69		ULIVETO FICHETO	3 2	2.273 1.095	3,52 4,24	4,11 2,83			2,50 2,50	20	0	50,00					
79					ERCHIE	20	68		ULIVETO	3	6.434	9,97	11,63			2,50	50	0	125,00					

NUMERO DITTE	DITTE	Codice Fiscale/P.IVA	Titolarità	Quota	COMUNE	DATI CATASTALI							Valore di mercato [ €/m² ]	SERVITU' CAVIDOTTO [ m² ]	SERVITU' AEREA [ m² ]	INDENNITA'				ANNOTAZIONI			
						fog.	p.lla	sub	catasto terreni			Catasto fabbricati				INDENNITA' SERVITU' TOTALE (Pari al 100% del valore venale) [ € ]	Maggiorazione cessione bonaria + 50% [ € ]	Cultivata dal colono mezzadro [ € ]	Cultivata dal proprietario Ind x 3 [ € ]				
									Qualità	clas.	Superficie										cat.	R.C.	
											[ m² ]	Reddito Dominicale											Reddito Agrario
	Colonna priva di dati sensibili per rispetto privacy																						
									FICHETO	2	1.125	6,39	3,49			2,50							
80					ERCHIE	20	172		ULIVETO	3	7.788	12,07	14,08			2,50	60	0	150,00				
81 82					ERCHIE	20	67		ULIVETO	3	7.788	12,07	14,08			2,50	63	0	157,50				
83					ERCHIE	20	197		ULIVETO	3	4.167	6,46	7,53			2,50	42	0	105,00				
84 85 86 87 88 89 90					ERCHIE	20	121		FRUTTETO	U	10.570	84,61	62,78			2,50	81	0	202,50				
91					ERCHIE	20	143		ULIVETO	2	6.555	16,93	15,23			2,50	27	0	67,50				
92					ERCHIE	20	81		SEMINATIVO	3	128	0,43	0,20			1,80	23	0	41,40				
93					ERCHIE	20	80		VIGNETO ULIVETO	3 3	251 2.430	2,01 3,76	1,49 4,39			3,50 2,50	95	0	332,50				
94					ERCHIE	20	100		ULIVETO FICHETO	3 3	568 2.223	2,20 3,44	1,47 4,02			2,50 2,50	48	0	120,00				
95					ERCHIE	20	198		FICHETO	3	39	0,15	0,10			2,50	42	0	105,00				
96 97 98 99 100					ERCHIE	20	78		ULIVETO	3	3.613	5,60	6,53			2,50	91	0	227,50				
101 102 103 104					ERCHIE	20	77		ULIVETO	3	9.062	14,04	16,38			2,50	165	0	412,50				
105					ERCHIE	20	76		FICHETO	3	2.912	11,28	7,52			2,50	112	0	280,00				
106					ERCHIE	20	75		ULIVETO	3	8.111	12,57	14,66			2,50	185	0	462,50				
107					ERCHIE	20	74		ULIVETO FICHETO	3 2	3.673 533	5,69 3,03	6,64 1,65			2,50 2,50	375	0	937,50				
108					ERCHIE	20	44		ULIVETO	3	1.464	2,27	2,65			2,50	10	0	25,00				
109					ERCHIE	20	104		ULIVETO	3	1.814	2,81	3,28			2,50	60	0	150,00				
110					ERCHIE	20	70		ULIVETO	3	2.087	3,23	3,77			2,50	58	0	145,00				
111					ERCHIE	20	71		ULIVETO	2	966	2,49	2,25			2,50	34	0	85,00				
112					ERCHIE	20	139		ULIVETO	3	1.220	3,15	2,84			2,50	38	0	95,00				
113					ERCHIE	20	72		ULIVETO	2	2.570	6,64	5,97			2,50	87	0	217,50				
114					ERCHIE	20	145		ULIVETO	3	4.232	6,56	7,65			2,50	256	0	640,00				
115					ERCHIE	20	73		ULIVETO	2	7.048	18,20	16,38			2,50	385	0	962,50				
116					ERCHIE	20	141		FICHETO	3	2.912	11,28	7,52			2,50	35	0	87,50				

NUMERO DITTE	DITTE	Codice Fiscale/P.IVA	Titolarità	Quota	COMUNE	DATI CATASTALI							Valore di mercato [ €/m² ]	SERVITU' CAVIDOTTO [ m² ]	SERVITU' AEREA [ m² ]	INDENNITA'				ANNOTAZIONI			
						fog.	p.lla	sub	catasto terreni			Catasto fabbricati				INDENNITA' SERVITU' TOTALE (Pari al 100% del valore venale) [ € ]	Maggiorazione cessione bonaria + 50% [ € ]	Coltivata dal colono mezzadro [ € ]	Coltivata dal proprietario Ind x 3 [ € ]				
									Qualità	clas.	Superficie										cat.	R.C.	
											[ m² ]	Reddito Dominicale											Reddito Agrario
117 118 119 120					ERCHIE	20	142		ULIVETO	3	2.913	4,51	5,27			2,50	35	0	87,50				
121 122					SAN PANCRAZIO S.NO	36	31		ULIVETO	3	680	1,40	1,58			2,50	190	0	475,00				
123 124 125 126					SAN PANCRAZIO S.NO	36	32		ULIVETO	3	1.500	3,10	3,49			2,50	253	0	632,50				
127					SAN PANCRAZIO S.NO	36	103		ULIVETO	3	2.414	4,99	5,61			2,50	238	0	595,00				
128 129					SAN PANCRAZIO S.NO	36	1		ULIVETO	3	3.080	6,36	7,16			2,50	238	0	595,00				
130					SAN PANCRAZIO S.NO	36	33		ULIVETO	3	3.450	7,13	8,02			2,50	198	0	495,00				
131 132 133 134 135 136 137 138 139					SAN PANCRAZIO S.NO	36	34		ULIVETO SEMINATIVO	3 3	1.719 2.841	3,55 11,74	4,00 5,14			2,50 1,80	196	0	490,00				
140					SAN PANCRAZIO S.NO	36	35		ULIVETO	3	5.030	10,39	11,69			2,50	164	0	410,00				
141					SAN PANCRAZIO S.NO	36	36		ULIVETO	3	1.435	2,96	3,34			2,50	40	0	100,00				
142					SAN PANCRAZIO S.NO	36	112		ULIVETO	3	1.115	2,30	2,59			2,50	40	0	100,00				
143 144					SAN PANCRAZIO S.NO	36	113		ULIVETO	3	1.415	2,92	3,29			2,50	42	0	105,00				
145 146 147					SAN PANCRAZIO S.NO	36	114		ULIVETO	3	1.365	2,82	3,17			2,50	32	0	80,00				
148 149					SAN PANCRAZIO S.NO	36	37		ULIVETO	3	6.630	13,70	15,41			2,50	137	0	342,50				
150					SAN PANCRAZIO S.NO	36	38		ULIVETO SEMINATIVO	3 3	7.241 189	14,96 0,78	16,83 0,34			2,50 1,80	144	0	360,00				
151 152					SAN PANCRAZIO S.NO	36	39		ULIVETO	3	2.584	5,34	6,01			2,50	55	0	137,50				
153 154					SAN PANCRAZIO S.NO	36	136		ULIVETO	3	2.583	5,34	6,00			2,50	198	0	495,00				
155					SAN PANCRAZIO S.NO	36	137		ULIVETO	3	2.583	5,34	6,00			2,50	842	0	2.105,00				
156 157					SAN PANCRAZIO S.NO	36	40		ULIVETO SEMIN. IRRIG.	3 U	10.110 453	20,89 9,24	23,50 3,16			2,50 2,00	332	0	830,00				
158 159 160					SAN PANCRAZIO S.NO	36	12		ULIVETO SEMINATIVO	3 4	49.012 34.678	101,25 107,46	113,91 53,73			2,50 1,80	410	0	1.025,00				
161					SAN PANCRAZIO S.NO	36	11		ULIVETO SEMINATIVO	3 3	4.590 21	9,48 0,09	10,67 0,04			2,50 1,80	152	0	380,00				
162					SAN PANCRAZIO S.NO	36	62		ULIVETO	3	3.336	6,89	7,75			2,50	165	0	412,50				

Colonna priva di dati sensibili per rispetto privacy

NUMERO DITTE	DITTE	Codice Fiscale/P.IVA	Titolarità	Quota	COMUNE	DATI CATASTALI							Valore di mercato [ €/m² ]	SERVITU' CAVIDOTTO [ m² ]	SERVITU' AEREA [ m² ]	INDENNITA'				ANNOTAZIONI			
						fog.	p.lla	sub	catasto terreni			Catasto fabbricati				INDENNITA' SERVITU' TOTALE (Pari al 100% del valore venale)	Maggiorazione cessione bonaria + 50%	Coltivata dal colono mezzadro	Coltivata dal proprietario Ind x 3				
									Qualità	clas.	Superficie										cat.	R.C.	
											[ m² ]	Reddito Dominicale											Reddito Agrario
	Colonna priva di dati sensibili per rispetto privacy																						
									SEMINATIVO	3	1.011	4,18	1,83			1,80							
163 164					SAN PANCRAZIO S.NO	36	43		ULIVETO SEMINATIVO	3 3	8.151 48	16,84 0,20	18,94 0,09			2,50 1,80	314	0	785,00				
165 166					SAN PANCRAZIO S.NO	36	44		ULIVETO	3	7.904	16,33	18,37			2,50	281	0	702,50				
167 168					SAN PANCRAZIO S.NO	36	124		ULIVETO	3	4.612	9,53	10,72			2,50	145	0	362,50				
169 170 171 172 173					SAN PANCRAZIO S.NO	36	125		ULIVETO	3	4.600	9,50	10,69			2,50	143	0	357,50				
174 175					SAN PANCRAZIO S.NO	36	45		ULIVETO	3	9.270	19,15	21,54			2,50	287	0	717,50				
176 177					SAN PANCRAZIO S.NO	36	46		ULIVETO PASCOLO	3 U	9.811 19	20,27 0,03	22,80 0,01			2,50 0,50	292	0	730,00				
178 179					SAN PANCRAZIO S.NO	36	47		ULIVETO	3	10.150	20,97	23,59			2,50	285	0	712,50				
180					SAN PANCRAZIO S.NO	36	48		ULIVETO	3	5.571	11,51	12,95			2,50	154	0	385,00				
181 182					SAN PANCRAZIO S.NO	36	110		ULIVETO	3	5.650	11,67	13,13			2,50	142	0	355,00				
183					SAN PANCRAZIO S.NO	36	167		ULIVETO SEMINATIVO PASCOLO	3 3 U	1.637 4 101	3,38 0,16 0,02	3,80 0,04 0,01			2,50 1,80 0,50	190	0	475,00				
184					SAN PANCRAZIO S.NO	36	168		ULIVETO	3	1.644	3,40	3,82			2,50	180	0	<del>XXXX</del>			CONCESSIONE OCCUPAZIONE TEMPORANEA	
185					SAN PANCRAZIO S.NO	37	434		ULIVETO	3	2.130	4,40	4,95			2,50	190	0	<del>XXXX</del>			CONCESSIONE OCCUPAZIONE TEMPORANEA	
186					SAN PANCRAZIO S.NO	37	433		ULIVETO	3	11.133	23,00	25,87			2,50	341	0	852,50				
187 188					SAN PANCRAZIO S.NO	37	138		ULIVETO	3	6.502	13,43	15,11			2,50	428	0	1.070,00				
189					ERCHIE	36	125		ULIVETO	3	3.265	5,52	6,44			2,50	38	0	95,00				
190					ERCHIE	36	92		ULIVETO SEMINATIVO	3 4	774 15.265	1,20 39,42	1,40 19,71			2,50 1,80	453	0	1.132,50				
191					ERCHIE	36	69		SEMINATIVO	4	10.520	27,17	13,58			1,80	192	0	345,60				
192 193 194					ERCHIE	36	81		ULIVETO SEMINATIVO	3 4	5.730 55	8,88 0,14	10,36 0,07			2,50 1,80	50	0	125,00				
195					ERCHIE	36	94		ULIVETO	3	7.718	11,96	13,95			2,50	78	0	195,00				
196					SAN PANCRAZIO S.NO	37	152		ULIVETO	2	1.817	6,10	5,16			2,50	136	0	340,00				
197 198					SAN PANCRAZIO S.NO	37	336		ULIVETO	2	5.466	18,35	15,53			2,50	89	0	222,50				

NUMERO DITTE	DITTE	Codice Fiscale/P.IVA	Titolarità	Quota	COMUNE	DATI CATASTALI								Valore di mercato [ €/m² ]	SERVITU' CAVIDOTTO [ m² ]	SERVITU' AEREA [ m² ]	INDENNITA'				ANNOTAZIONI				
						fog.	p.lla	sub	catasto terreni			Catasto fabbricati					INDENNITA' SERVITU' TOTALE (Pari al 100% del valore venale) [ € ]	Maggiorazione cessione bonaria + 50% [ € ]	Cultivata dal colono mezzadro [ € ]	Cultivata dal proprietario Ind x 3 [ € ]					
									Qualità	clas.	Superficie											cat.	R.C.		
											[ m² ]	Reddito Dominicale	Reddito Agrario												
Colonna priva di dati sensibili per rispetto privacy																									
199 200					SAN PANCRAZIO S.NO	37	151		ULIVETO	2	6.482	21,76	18,41			2,50	116	0	290,00						
201					SAN PANCRAZIO S.NO	37	278		ULIVETO	2	3.371	11,32	9,58			2,50	64	0	160,00						
202 203					SAN PANCRAZIO S.NO	37	150		ULIVETO	2	3.371	11,32	9,58			2,50	65	0	162,50						
204 205					SAN PANCRAZIO S.NO	37	149		ULIVETO	2	6.562	22,03	18,64			2,50	116	0	290,00						
206 207					SAN PANCRAZIO S.NO	37	291		ULIVETO	2	1.701	5,71	4,83			2,50	58	0	145,00						
208					SAN PANCRAZIO S.NO	37	335		ULIVETO	2	1.701	5,71	4,83			2,50	62	22	210,00						AREA WTG N03
209					SAN PANCRAZIO S.NO	37	214		ULIVETO	2	2.048	6,88	5,82			2,50	187	251	1.095,00						AREA WTG N03
210					SAN PANCRAZIO S.NO	37	213		ULIVETO	2	2.002	6,72	5,69			2,50	0	267	667,50						AREA WTG N03
211					SAN PANCRAZIO S.NO	37	457		ULIVETO	2	4.274	14,35	12,14			2,50	0	1.036	2.590,00						AREA WTG N03
212					SAN PANCRAZIO S.NO	37	131		ULIVETO	2	6.411	21,52	18,21			2,50	0	4.258	10.645,00						AREA WTG N03
213 214					SAN PANCRAZIO S.NO	37	216		ULIVETO	2	3.265	10,96	9,27			2,50	0	2.588	6.470,00						AREA WTG N03
215					SAN PANCRAZIO S.NO	37	297		ULIVETO	2	3.147	10,56	8,94			2,50	0	2.674	6.685,00						AREA WTG N03
216 217 218 219 220 221 222 223 224 225 226					SAN PANCRAZIO S.NO	37	130		ULIVETO SEMINATIVO	2 4	4.225 2.237	14,18 6,93	12,00 3,47			2,50 1,80	328	3.910	10.595,00						AREA WTG N03
227 228					SAN PANCRAZIO S.NO	37	129		ULIVETO	3	6.341	13,10	14,74			2,50	0	3.085	7.712,50						AREA WTG N03
229 230					SAN PANCRAZIO S.NO	37	128		ULIVETO	3	6.141	12,69	14,27			2,50	0	2.743	6.857,50						AREA WTG N03
231					SAN PANCRAZIO S.NO	37	363		ULIVETO	3	3.221	6,65	7,49			2,50	0	750	1.875,00						AREA WTG N03
232					SAN PANCRAZIO S.NO	37	364		ULIVETO	3	3.221	6,65	7,49			2,50	0	694	1.735,00						AREA WTG N03
233					SAN PANCRAZIO S.NO	37	110		ULIVETO	3	6.422	13,27	14,93			2,50	27	0	67,50						
234 235					SAN PANCRAZIO S.NO	37	166		ULIVETO	3	3.190	6,59	7,41			2,50	39	0	97,50						
236 237					SAN PANCRAZIO S.NO	37	109		ULIVETO	3	3.191	6,59	7,42			2,50	42	0	105,00						
238 239					SAN PANCRAZIO S.NO	37	108		ULIVETO	3	12.663	26,16	29,43			2,50	202	0	505,00						
240 241					SAN PANCRAZIO S.NO	37	203		ULIVETO	3	3.201	6,61	7,44			2,50	104	0	260,00						
242					SAN PANCRAZIO S.NO	37	106		ULIVETO	3	6.301	13,02	14,64			2,50	112	0	280,00						

NUMERO DITTE	DITTE	Codice Fiscale/P.IVA	Titolarità	Quota	COMUNE	DATI CATASTALI							Valore di mercato [ €/m² ]	SERVITU' CAVIDOTTO [ m² ]	SERVITU' AEREA [ m² ]	INDENNITA'				ANNOTAZIONI				
						fog.	p.lla	sub	catasto terreni			Catasto fabbricati				INDENNITA' SERVITU' TOTALE (Pari al 100% del valore venale) [ € ]	Maggiorazione cessione bonaria + 50% [ € ]	Cultivata dal colono mezzadro [ € ]	Cultivata dal proprietario Ind x 3 [ € ]					
									Qualità	clas.	Superficie										cat.	R.C.		
											[ m² ]	Reddito Dominicale											Reddito Agrario	
Colonna priva di dati sensibili per rispetto privacy																								
243					SAN PANCRAZIO S.NO	37	240		ULIVETO	2	3.141	10,54	8,92			2,50	55	0	137,50					
244					SAN PANCRAZIO S.NO	37	105		VIGNETO ULIVETO	3 2	947 2.193	9,54 7,36	5,14 6,23			3,50 2,50	29	0	101,50					
245					SAN PANCRAZIO S.NO	37	46		SEMINATIVO	4	21.237	65,81	32,90			1,80	4.733	990	10.301,40					
246 247 248 249 250					SAN PANCRAZIO S.NO	37	183		ULIVETO	2	4.530	15,21	12,87			2,50	38	0	95,00					
251 252					SAN PANCRAZIO S.NO	37	11		ULIVETO	2	1.608	5,40	4,57			2,50	128	0	320,00					
253 254					SAN PANCRAZIO S.NO	37	10		FICHETO ULIVETO	2 2	306 1.075	1,74 3,61	0,95 3,05			2,50 2,50	80	0	200,00					
255 256					SAN PANCRAZIO S.NO	37	9		ULIVETO	2	1.224	4,11	3,48			2,50	146	0	365,00					
257 258					SAN PANCRAZIO S.NO	37	178		ULIVETO	2	990	3,32	2,81			2,50	47	0	117,50					
259 260 261					SAN PANCRAZIO S.NO	37	12		ULIVETO	2	1.526	5,12	4,33			2,50	82	0	205,00					
262 263					SAN PANCRAZIO S.NO	37	14		ULIVETO	2	3.157	10,60	8,97			2,50	97	0	242,50					
264 265					SAN PANCRAZIO S.NO	37	16		ULIVETO	2	19.688	66,09	55,92			2,50	148	0	370,00					AREA WTG N04
266 267					SAN PANCRAZIO S.NO	37	3		VIGNETO ULIVETO	2 2	1.194 3.493	24,36 11,73	8,32 9,92			3,50 2,50	38	0	133,00					
268					SAN PANCRAZIO S.NO	37	167		ULIVETO	2	2.150	7,22	6,11			2,50	40	0	100,00					
269					SAN PANCRAZIO S.NO	37	370		VIGNETO	3	3.878	39,05	21,03			3,50	98	0	343,00					
270 271 272					SAN PANCRAZIO S.NO	37	6		ULIVETO	2	1.204	4,04	3,42			2,50	30	0	75,00					
273 274 275					SAN PANCRAZIO S.NO	37	341		ULIVETO	2	2.374	7,97	6,74			2,50	64	527	1.477,50					AREA WTG N04
276 277 278					SAN PANCRAZIO S.NO	37	340		ULIVETO	2	520	1,75	1,48			2,50	0	413	1.032,50					AREA WTG N04
279					SAN PANCRAZIO S.NO	37	339		VIGNETO ULIVETO	3 2	331 2.649	3,33 8,89	1,79 7,52			3,50 2,50	0	1.215	4.252,50					AREA WTG N04
280					SAN PANCRAZIO S.NO	37	7		VIGNETO ULIVETO	3 2	2.418 4.778	24,35 16,04	13,11 13,57			3,50 2,50	104	6.218	22.127,00					AREA WTG N04
281 282					SAN PANCRAZIO S.NO	37	8		VIGNETO	2	2.917	59,51	20,34			3,50	0	556	1.946,00					AREA WTG N04
283 384					SAN PANCRAZIO S.NO	37	159		ULIVETO	2	2.632	8,84	7,48			2,50	0	764	1.910,00					AREA WTG N04



NUMERO DITTE	DITTE	Codice Fiscale/P.IVA	Titolarità	Quota	COMUNE	DATI CATASTALI							Valore di mercato	SERVITU' CAVIDOTTO	SERVITU' AEREA	INDENNITA'				ANNOTAZIONI									
						fog.	p.lla	sub	catasto terreni			Catasto fabbricati				INDENNITA' SERVITU' TOTALE (Pari al 100% del valore venale)	Maggiorazione cessione bonaria + 50%	Coltivata dal colono mezzadro	Coltivata dal proprietario Ind x 3										
									Qualità	clas.	Superficie										cat.	R.C.	[ €/m² ]	[ m² ]	[ m² ]	[ € ]	[ € ]	[ € ]	[ € ]
											[ m² ]	Reddito Dominicale																	
Colonna priva di dati sensibili per rispetto privacy																													
285 286					SAN PANCRAZIO S.NO	37	160		ULIVETO	2	2.492	8,37	7,08			2,50	0	602	1.505,00					AREA WTG N04					
287					SAN PANCRAZIO S.NO	37	161		ULIVETO	2	2.576	8,65	7,32			2,50	58	669	1.817,50					AREA WTG N04					
288 289					SAN PANCRAZIO S.NO	37	162		ULIVETO SEMINATIVO	2 4	2.395 164	8,04 0,51	6,80 0,25			2,50 1,80	0	2.328	5.820,00					AREA WTG N04					
290					SAN PANCRAZIO S.NO	37	168		ULIVETO	2	1.896	6,36	5,39			2,50	0	356	890,00					AREA WTG N04					
291					SAN PANCRAZIO S.NO	37	201		ULIVETO FICHETO	2 3	692 80	2,32 0,31	1,97 0,21			2,50 2,50	0	340	850,00					AREA WTG N04					
292					SAN PANCRAZIO S.NO	37	67		ULIVETO	2	2.933	9,85	8,33			2,50	0	1.950	4.875,00					AREA WTG N04					
293 294 295 296					SAN PANCRAZIO S.NO	37	70		ULIVETO	2	2.554	8,57	7,25			2,50	0	2.240	5.600,00					AREA WTG N04					
297 298 299 300					SAN PANCRAZIO S.NO	37	71		ULIVETO	2	4.552	15,28	12,93			2,50	0	1.989	4.972,50					AREA WTG N04					
301					SAN PANCRAZIO S.NO	37	451		ULIVETO	2	9.657	32,42	27,43			2,50	0	247	617,50					AREA WTG N04					
302					SAN PANCRAZIO S.NO	37	417		ULIVETO	2	9.542	32,03	27,10			2,50	0	481	1.202,50					AREA WTG N04					
303					SAN PANCRAZIO S.NO	37	324		ULIVETO	2	10.840	36,39	30,79			2,50	0	134	335,00					AREA WTG N04					
304 305					SAN PANCRAZIO S.NO	37	52		ULIVETO	2	2.177	7,31	6,18			2,50	96	0	240,00										
306 307 308 309 310 311					SAN PANCRAZIO S.NO	37	53		ULIVETO SEMINATIVO	4 2	7.078 108	23,76 0,33	20,11 0,17			2,50 1,80	381	0	952,50										
312 313					SAN PANCRAZIO S.NO	49	24		ULIVETO	3	4.442	9,18	10,32			2,50	258	0	645,00										
314					SAN PANCRAZIO S.NO	49	50		VIGNETO SEMINATIVO	2 4	24.512 10.000	500,05 30,99	170,90 15,49			3,50 1,80	1.468	0	5.138,00										
315					SAN PANCRAZIO S.NO	49	51		SEMINATIVO	4	1.290	4,00	2,00			1,80	292	0	525,60										
316					SAN PANCRAZIO S.NO	49	116		ULIVETO	3	74.680	154,28	173,56			2,50	2.156	0	5.390,00										
317					SAN PANCRAZIO S.NO	49	53		ULIVETO SEMINATIVO	3 3	207 15.131	0,43 62,52	0,48 27,35			2,50 1,80	136	0	340,00										
318					SAN PANCRAZIO S.NO	49	25		ULIVETO	3	104.095	215,04	241,92			2,50	554	0	1.385,00										
319					SAN PANCRAZIO S.NO	49	27		ULIVETO	3	19.442	40,16	45,18			2,50	342	0	855,00										
320					SAN PANCRAZIO S.NO	49	28		ULIVETO SEMINATIVO	3 3	67.620 3.966	139,69 16,39	157,15 7,17			2,50 1,80	751	0	1.877,50										
321					SAN PANCRAZIO S.NO	49	57		ULIVETO	3	36.176	74,73	84,08			2,50	274	0	685,00										
322					SAN PANCRAZIO S.NO	49	126		ULIVETO	3	480	0,99	1,12			2,50	47	0	X					CONCESSIONE OCCUPAZIONE TEMPORANEA					

NUMERO DITTE	DITTE	Codice Fiscale/P.IVA	Titolarità	Quota	COMUNE	DATI CATASTALI											INDENNITA'				ANNOTAZIONI				
						fog.	p.lia	sub	catasto terreni			Catasto fabbricati		Valore di mercato	SERVITU' CAVIDOTTO	SERVITU' AEREA	INDENNITA' SERVITU' TOTALE (Pari al 100% del valore venale)	Maggiorazione cessione bonaria + 50%	Coltivata dal colono mezzadro	Coltivata dal proprietario Ind x 3					
									Qualità	clas.	Superficie											cat.	R.C.		
											[ m² ]	Reddito Dominicale	Reddito Agrario											[ €/m² ]	[ m² ]
Colonna priva di dati sensibili per rispetto privacy																									
323					SAN PANCRAZIO S.NO	49	125		ULIVETO	3	17.500	36,15	40,67			2,50	1.405	0	3.512,50						
324					SAN PANCRAZIO S.NO	49	167		SEMINATIVO	3	115.185	475,90	208,21			1,80	4.493	0	8.087,40						
325					SAN PANCRAZIO S.NO	49	168		SEMINATIVO	3	25.310	104,57	45,75			1,80	357	0	642,60						
326					SAN PANCRAZIO S.NO	49	169		VIGNETO IRR. ULIVETO SEMIN. IRRIG.	U 3 U	76.000 79.464 73.000	2.021,41 164,16 1.489,20	726,14 184,68 508,97			3,50 2,50 2,00	4.620	0	16.170,00						
327 328					SAN PANCRAZIO S.NO	47	166		SEMINATIVO	3	354	1,46	0,64			1,80	0	201	361,80						AREA WTG N05
329					SAN PANCRAZIO S.NO	47	11		SEMINATIVO	3	5.710	23,59	10,32			1,80	0	86	154,80						AREA WTG N05
330 331 332 333 334 335 336 337 338 339					SAN PANCRAZIO S.NO	47	12		SEMINATIVO	2	2.470	14,03	5,10			1,80	0	947	1.704,60						AREA WTG N05
340 341 342 343					SAN PANCRAZIO S.NO	47	13		VIGNETO	2	2.830	57,73	19,73			2,50	0	1.525	3.812,50						AREA WTG N05
344 345 346 347					SAN PANCRAZIO S.NO	47	14		SEMINATIVO	2	9.550	54,25	19,73			1,80	0	6.960	12.528,00						AREA WTG N05
348 349 350 351 352 353 354 355 356 357					SAN PANCRAZIO S.NO	47	15		SEMINATIVO	2	4.150	23,58	8,57			1,80	0	2.060	3.708,00						AREA WTG N05
358					SAN PANCRAZIO S.NO	47	16		VIGNETO	1	4.195	111,58	40,08			3,50	0	1.576	5.516,00						AREA WTG N05
359 360					SAN PANCRAZIO S.NO	47	17		VIGNETO	2	4.215	85,99	29,39			3,50	0	1.548	5.418,00						AREA WTG N05
361					SAN PANCRAZIO S.NO	47	18		SEMINATIVO	2	7.660	43,52	15,82			1,80	0	4.943	8.897,40						AREA WTG N05
362					SAN PANCRAZIO S.NO	47	19		VIGNETO	2	3.815	77,83	26,60			3,50	0	1.987	6.954,50						AREA WTG N05
363 364					SAN PANCRAZIO S.NO	47	20		VIGNETO	2	3.890	79,36	27,12			3,50	0	773	2.705,50						AREA WTG N05
365					SAN PANCRAZIO S.NO	49	81		ULIVETO	3	2.510	5,19	5,83			2,50	244	0	610,00						
366					SAN PANCRAZIO S.NO	49	80		SEMINATIVO	3	390	1,61	0,70			1,80	66	0	118,80						
367					SAN PANCRAZIO S.NO	49	156		ULIVETO	3	8.775	18,13	20,39			2,50	650	0	1.625,00						
368					SALICE S.NO	6	55		SEMINATIVO	3	3.472	9,86	6,28			1,80	120	25	261,00						
369					SALICE S.NO	6	58		VIGNETO SEMINATIVO	3 3	236 1.519	1,16 4,31	1,34 2,75			3,50 1,80	25	0	87,50						

NUMERO DITTE	DITTE	Codice Fiscale/P.IVA	Titolarità	Quota	COMUNE	DATI CATASTALI							Valore di mercato [ €/m² ]	SERVITU' CAVIDOTTO [ m² ]	SERVITU' AEREA [ m² ]	INDENNITA'				ANNOTAZIONI			
						fog.	p.lla	sub	catasto terreni			Catasto fabbricati				INDENNITA' SERVITU' TOTALE (Pari al 100% del valore venale) [ € ]	Maggiorazione cessione bonaria + 50% [ € ]	Cultivata dal colono mezzadro [ € ]	Cultivata dal proprietario Ind x 3 [ € ]				
									Qualità	clas.	Superficie										cat.	R.C.	
											[ m² ]	Reddito Dominicale											Reddito Agrario
Colonna priva di dati sensibili per rispetto privacy																							
370					SALICE S.NO	6	59		VIGNETO SEMINATIVO	3 3	1.339 161	6,57 0,46	7,61 0,29			3,50 1,80	113	0	395,50				
371					SALICE S.NO	6	53		SEMINATIVO	3	3.264	9,24	5,88			1,80	0	220	396,00				AREA WTG N06
372					SALICE S.NO	6	54		VIGNETO SEMINATIVO	3 3	1.400 91	3,98 0,45	2,53 0,52			3,50 1,80	0	192	672,00				AREA WTG N06
373					SALICE S.NO	6	261		VIGNETO	3	4.786	23,48	27,19			3,50	0	953	3.335,50				AREA WTG N06
374					SALICE S.NO	6	262		VIGNETO	3	3.414	16,75	19,40			3,50	0	246	861,00				AREA WTG N06
375					SALICE S.NO	6	73		VIGNETO	3	5.542	27,19	31,48			3,50	0	391	1.368,50				AREA WTG N06
376					SALICE S.NO	6	74		SEMINATIVO	3	2.708	7,69	4,89			1,80	0	1.887	3.396,60				AREA WTG N06
377					SALICE S.NO	6	375		VIGNETO	3	2.708	13,29	15,38			3,50	0	2.114	7.399,00				AREA WTG N06
378					SALICE S.NO	6	75		VIGNETO SEMINATIVO	3 3	3.390 222	16,63 0,63	19,26 0,40			3,50 1,80	0	1.878	6.573,00				AREA WTG N06
379					SALICE S.NO	6	76		VIGNETO SEMINATIVO	3 3	79 5.321	0,39 15,11	0,45 9,62			3,50 1,80	514	1.174	5.908,00				AREA WTG N06
380					SALICE S.NO	6	77		VIGNETO SEMINATIVO	3 3	72 3.534	0,35 10,04	0,41 6,39			3,50 1,80	82	848	3.255,00				AREA WTG N06
381					SALICE S.NO	6	78		SEMINATIVO	3	4.956	14,08	8,96			1,80	470	1.892	4.251,60				AREA WTG N06
382					SALICE S.NO	6	263		SEMINATIVO	3	3.092	8,78	5,59			1,80	0	2.480	4.464,00				AREA WTG N06
383					SALICE S.NO	6	79		SEMINATIVO	3	1.110	3,15	2,01			1,80	0	1.003	1.805,40				AREA WTG N06
384					SALICE S.NO	6	380		SEMINATIVO	3	4.200	11,93	7,59			1,80	0	1.740	3.132,00				AREA WTG N06
385 386 387 388 389 390					SALICE S.NO	6	80		VIGNETO	3	3.416	16,76	19,41			3,50	0	874	3.059,00				AREA WTG N06
391 392 393 394 395 396 397 398 399 400					ERCHIE	35	189		VIGNETO	2	95	1,50	0,71			3,50	7	0	24,50				
401 402 403 404 405 406 407 408 409 410					ERCHIE	35	11		VIGNETO ULIVETO	2 3	504 2.431	7,94 3,77	3,77 4,39			3,50 2,50	442	0	1.547,00				
411 412					ERCHIE	35	204		VIGNETO ULIVETO	2 3	2.262 439	6,92 3,50	3,29 4,09			3,50 2,50	250	0	875,00				
413					ERCHIE	35	205		ULIVETO	3	2.808	4,35	5,08			2,50	280	0	700,00				

NUMERO DITTE	DITTE	Codice Fiscale/P.IVA	Titolarità	Quota	COMUNE	DATI CATASTALI							Valore di mercato [ €/m² ]	SERVITU' CAVIDOTTO [ m² ]	SERVITU' AEREA [ m² ]	INDENNITA'				ANNOTAZIONI			
						fog.	p.la	sub	catasto terreni			Catasto fabbricati				INDENNITA' SERVITU' TOTALE (Pari al 100% del valore venale) [ € ]	Maggiorazione cessione bonaria + 50% [ € ]	Cultivata dal colono mezzadro [ € ]	Cultivata dal proprietario Ind x 3 [ € ]				
									Qualità	clas.	Superficie										cat.	R.C.	
											[ m² ]	Reddito Dominicale											Reddito Agrario
414	Colonna priva di dati sensibili per rispetto privacy																						
415 416 417 418 419 420					ERCHIE	35	162		SEMINATIVO	3	4.232	14,21	6,56			1,80	283	0	509,40				
421 422 423 424 425 426					ERCHIE	35	161		VIGNETO	3	2.328	18,64	13,83			3,50	478	0	1.673,00				
427 428					ERCHIE	35	81		ULIVETO	3	10.994	17,03	19,87			2,50	30	0	75,00				
429 430 431 432 433 434					ERCHIE	35	53		VIGNETO ULIVETO	3 3	507 2.245	4,06 3,48	3,01 4,06			3,50 2,50	194	0	679,00				
435					ERCHIE	35	82		ULIVETO	3	8.680	13,45	15,69			2,50	990	0	2.475,00				
436					ERCHIE	35	135		ULIVETO	3	5.852	9,07	10,58			2,50	430	0	1.075,00				
437					ERCHIE	35	120		VIGNETO ULIVETO	3 3	905 7.670	7,24 11,88	5,38 13,86			3,50 2,50	578	0	2.023,00				
438					ERCHIE	35	119		ULIVETO	3	8.418	13,04	15,22			2,50	463	0	1.157,50				
439 440 441 442 443 444 445					ERCHIE	35	118		ULIVETO	3	8.578	13,29	15,51			2,50	414	0	1.035,00				
446					ERCHIE	35	183		ULIVETO	3	76	0,12	0,14			2,50	122	0	305,00				
447					ERCHIE	35	116		ULIVETO	3	11.361	17,60	20,54			2,50	1.334	0	3.335,00				
448					ERCHIE	38	120		SEMINATIVO	2	850	3,95	1,76			1,80	167	0	300,60				
449					ERCHIE	38	118		VIGNETO	2	1.500	23,63	11,23			3,50	320	0	1.120,00				
450					ERCHIE	38	116		VIGNETO	2	2.450	38,59	18,35			3,50	521	0	1.823,50				
451 452					ERCHIE	38	62		ULIVETO SEMINATIVO	2 2	2.830 337	7,31 1,57	6,58 0,70			2,50 1,80	316	0	790,00				
453 454					ERCHIE	38	77		VIGNETO ULIVETO SEMINATIVO	3 2 3	474 5.003 1.243	3,79 12,92 4,17	2,82 11,63 1,93			3,50 2,50 1,80	826	0	2.891,00				
455					ERCHIE	38	2		ULIVETO SEMINATIVO	2 2	6.664 114	17,21 0,53	15,49 0,24			2,50 1,80	615	0	1.537,50				
456					ERCHIE	38	25		VIGNETO ULIVETO	2 3	310 8.560	4,88 13,26	2,32 15,47			3,50 2,50	180	0	630,00				
457					ERCHIE	38	94		VIGNETO SEMINATIVO	2 3	5.640 1.410	88,84 4,73	42,24 2,18			3,50 1,80	155	0	542,50				

NUMERO DITTE	DITTE	Codice Fiscale/P.IVA	Titolarità	Quota	COMUNE	DATI CATASTALI										Valore di mercato [ €/m² ]	SERVITU' CAVIDOTTO [ m² ]	SERVITU' AEREA [ m² ]	INDENNITA'				ANNOTAZIONI	
						fog.	p.lla	sub	catasto terreni						Catasto fabbricati				INDENNITA' SERVITU' TOTALE (Pari al 100% del valore venale) [ € ]	Maggiorazione cessione bonaria + 50% [ € ]	Coltivata dal colono mezzadro [ € ]	Coltivata dal proprietario Ind x 3 [ € ]		
									Qualità	clas.	Superficie			cat.	R.C.									
											[ m² ]	Reddito Dominicale	Reddito Agrario											
	Colonna priva di dati sensibili per rispetto privacy																							
458					ERCHIE	38	85		VIGNETO SEMINATIVO	2 3	13.728 3.432	216,24 11,52	102,80 5,32			3,50 1,80	268	0	938,00					
458 459					ERCHIE	37	36		SEMINATIVO	2	12.100	56,24	25,00			1,80	18	0	32,40					
460 461					ERCHIE	37	26		VIGNETO	1	6.464	131,87	66,77			3,50	1.189	0	4.161,50					
462 463					ERCHIE	37	31		VIGNETO	2	5.205	81,99	38,98			3,50	60	0	210,00					
464 465					ERCHIE	37	79		VIGNETO	2	2.225	35,05	16,66			3,50	64	0	224,00					
466					ERCHIE	37	28		VIGNETO	2	2.175	34,26	16,29			3,50	78	0	273,00					
467					ERCHIE	37	27		VIGNETO	2	27.890	439,32	208,86			3,50	882	0	3.087,00					
468					ERCHIE	37	44		SEMINATIVO	2	44.354	206,16	91,63			1,80	1.120	0	2.016,00					
469 470					ERCHIE	37	127		VIGNETO SEMINATIVO	1 2	9.766 17.920	199,23 83,29	100,87 37,02			3,50 1,80	310	0	1.085,00					
471					ERCHIE	37	103		VIGNETO	1	1.500	30,60	15,49			3,50	20	0	70,00					
472 473 474 475 476 477					ERCHIE	37	102		VIGNETO	1	1.500	30,60	15,49			3,50	24	0	84,00					
478					ERCHIE	37	101		VIGNETO	1	1.009	20,58	10,42			3,50	12	0	42,00					
479					ERCHIE	37	98		VIGNETO	1	449	9,16	4,64			3,50	9	0	31,50					
480					ERCHIE	37	62		VIGNETO	1	1.445	29,48	14,93			3,50	10	0	35,00					
481					ERCHIE	37	15		VIGNETO SEMINATIVO	2 2	6.688 162	105,35 0,75	50,08 0,33			3,50 1,80	142	0	497,00					
482 483					ERCHIE	37	29		VIGNETO	1	4.928	100,53	50,90			3,50	42	0	147,00					
484					ERCHIE	37	55		ULIVETO	2	7.521	19,42	17,48			2,50	174	0	435,00					
485					ERCHIE	32	192		ULIVETO SEMINATIVO	2 2	4.296 207	11,09 0,96	9,98 0,43			2,50 1,80	3.433	0	8.582,50					
486					ERCHIE	32	150		ULIVETO	2	4.502	11,63	10,46			2,50	4.214	0	10.535,00					
487					ERCHIE	32	97		SEMINATIVO	4	1.688	4,36	2,18			1,80	1.288	0	2.318,40					
488					ERCHIE	32	149		SEMINATIVO	4	7.282	18,80	9,40			1,80	1.876	0	3.376,80					
489 490					ERCHIE	32	164		VIGNETO	1	5.486	111,91	56,67			3,50	1.262	0	4.417,00					
491 492					ERCHIE	32	113		VIGNETO	1	5.421	110,59	55,99			3,50	680	0	2.380,00					
493 494					ERCHIE	32	112		VIGNETO	1	11.119	89,01	66,04			3,50	112	0	392,00					
495					ERCHIE	37	12		ULIVETO	2	6.888	17,79	16,01			2,50	3.871	0	9.677,50					

NUMERO DITTE	DITTE	Codice Fiscale/P.IVA	Titolarità	Quota	COMUNE	DATI CATASTALI							Valore di mercato [ €/m² ]	SERVITU' CAVIDOTTO [ m² ]	SERVITU' AEREA [ m² ]	INDENNITA'				ANNOTAZIONI			
						fog.	p.lla	sub	catasto terreni			Catasto fabbricati				INDENNITA' SERVITU' TOTALE (Pari al 100% del valore venale) [ € ]	Maggiorazione cessione bonaria + 50% [ € ]	Cultivata dal colono mezzadro [ € ]	Cultivata dal proprietario Ind x 3 [ € ]				
									Qualità	clas.	Superficie										cat.	R.C.	
											[ m² ]	Reddito Dominicale											Reddito Agrario
Colonna priva di dati sensibili per rispetto privacy																							
496					ERCHIE	37	65		ULIVETO	2	24	0,06	0,06			2,50	24	0	60,00				
497					ERCHIE	37	50		ULIVETO	2	4.530	11,70	10,53			2,50	4.016	0	10.040,00				
498					ERCHIE	37	10		VIGNETO ULIVETO SEMINATIVO	1 2 2	4 4.207 320	0,08 10,86 1,49	0,04 9,78 0,66			3,50 2,50 1,80	4.424	0	15.484,00				
499					ERCHIE	37	85		SEMINATIVO	2	2.712	12,61	5,60			1,80	2.188	0	3.938,40				
500					ERCHIE	37	9		VIGNETO	1	2.233	45,55	23,06			3,50	1.590	0	5.565,00				
501					ERCHIE	37	78		VIGNETO	1	480	9,79	4,96			3,50	354	0	1.239,00				
502 503 504 505					ERCHIE	37	70		VIGNETO	1	4.220	86,09	43,59			3,50	1.852	0	6.482,00				
506 507 508 509					ERCHIE	37	77		VIGNETO	2	960	15,12	7,19			3,50	300	0	1.050,00				
510					ERCHIE	37	68		SEMINATIVO	2	3.785	17,59	7,82			1,80	630	0	1.134,00				
511					ERCHIE	37	76		SEMINATIVO	2	1.449	6,74	2,99			1,80	110	0	198,00				
512 513					ERCHIE	37	69		VIGNETO SEMINATIVO	2 2	3.097 239	48,78 1,11	23,19 0,49			3,50 1,80	20	0	70,00				
514					ERCHIE	37	11		ULIVETO	2	772	1,99	1,79			2,50	32	0	80,00				
515					ERCHIE	37	119		VIGNETO	1	7.700	157,08	79,53			3,50	1.537	0	5.379,50				
516 517					ERCHIE	37	118		VIGNETO ULIVETO	1 2	7.334 408	149,61 1,05	75,75 0,95			3,50 2,50	3.695	0	12.932,50				
518 519					ERCHIE	37	117		VIGNETO ULIVETO	1 2	6.980 479	142,39 1,24	72,10 1,11			3,50 2,50	4.620	0	16.170,00				
520					ERCHIE	37	215		VIGNETO	1	7.923	161,63	81,84			3,50	6.004	0	21.014,00				
521 522					ERCHIE	37	213		VIGNETO	1	3.405	69,46	35,17			3,50	2.370	0	8.295,00				
523 524					ERCHIE	37	210		VIGNETO	1	1.963	40,05	20,28			3,50	760	0	2.660,00				
525					ERCHIE	37	286		RELIT. STRAD.		28					2,50	28	0	70,00				
526					ERCHIE	37	214		VIGNETO	1	26	0,53	0,27			3,50	26	0	91,00				
527					ERCHIE	37	212		VIGNETO	1	318	6,49	3,28			3,50	318	0	1.113,00				
528					ERCHIE	37	297		ENTE URBANO		59.931			D01	7.844,50	10,00	570	0	5.700,00				
529					ERCHIE	37	209		VIGNETO	1	300	6,12	3,10			3,50	300	0	1.050,00				
530					ERCHIE	37	206		VIGNETO	1	430	8,77	4,44			3,50	52	0	182,00				
531					ERCHIE	37	268		SEMINATIVO	2	394	1,83	0,81			1,80	12	0	21,60				

NUMERO DITTE	DITTE	Codice Fiscale/P.IVA	Titolarità	Quota	COMUNE	DATI CATASTALI										INDENNITA'				ANNOTAZIONI		
						fog.	p.la	sub	catasto terreni			Catasto fabbricati		Valore di mercato [ €/m² ]	SERVITU' CAVIDOTTO [ m² ]	SERVITU' AEREA [ m² ]	INDENNITA' SERVITU' TOTALE (Pari al 100% del valore venale) [ € ]	Maggiorazione cessione bonaria + 50% [ € ]	Coltivata dal colono mezzadro [ € ]		Coltivata dal proprietario Ind x 3 [ € ]	
									Qualità	clas.	Superficie		cat.									R.C.
											[ m² ]	Reddito Dominicale										
Colonna priva di dati sensibili per rispetto privacy																						
S O M M A N O																		620.988,30				
<b>ANNOTAZIONI:</b> Normativa di applicazione : DPR n.327/2001 VALORI TERRENI A PREZZO DI MERCATO																						

# INQUADRAMENTO GENERALE IMPIANTO

SCALA 1:25000

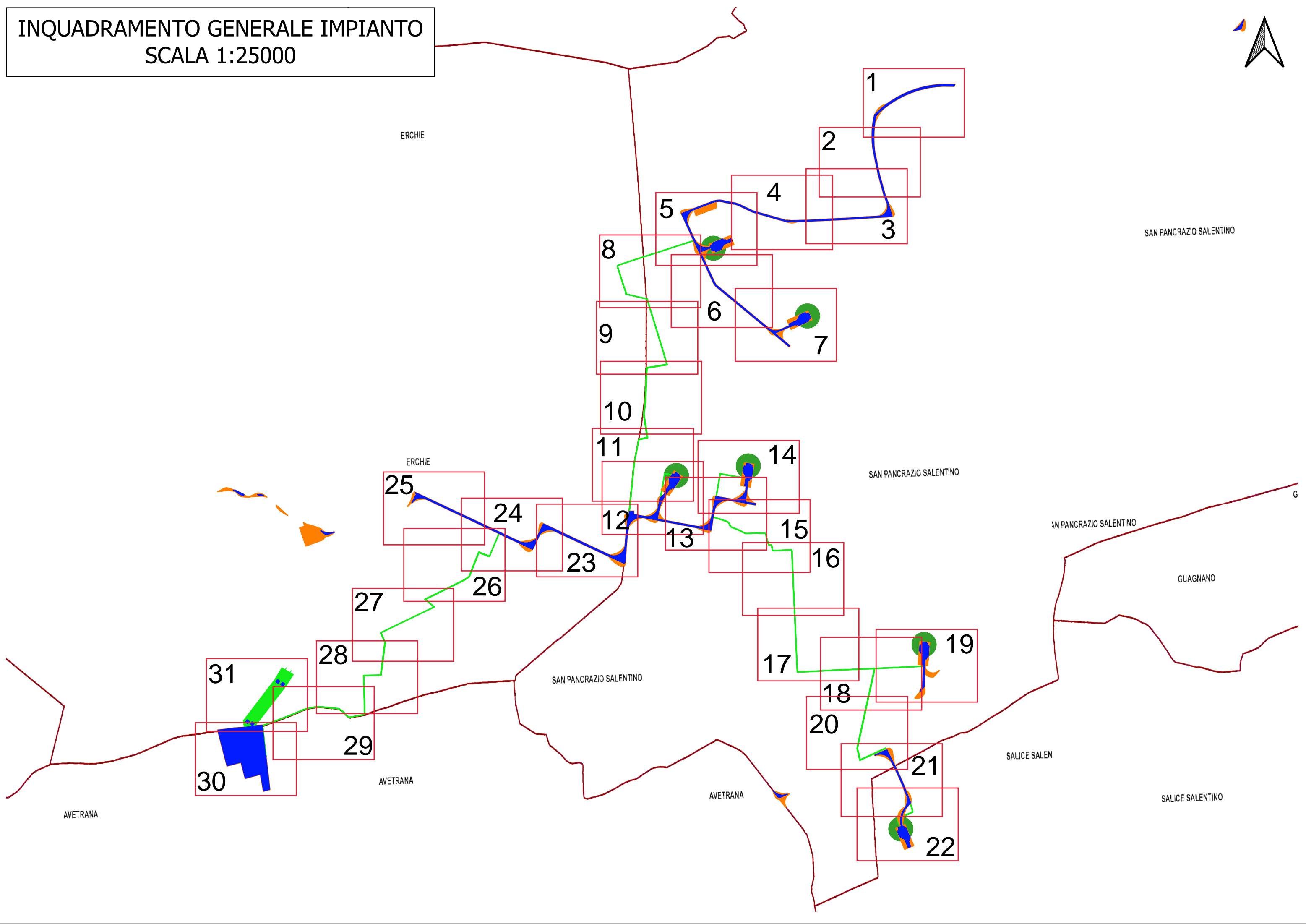




TAVOLA 1  
SCALA 1:2000

SAN PANCRAZIO S.NO  
FOGLIO 18







SAN PANCRAZIO S.NO  
FOGLIO 19

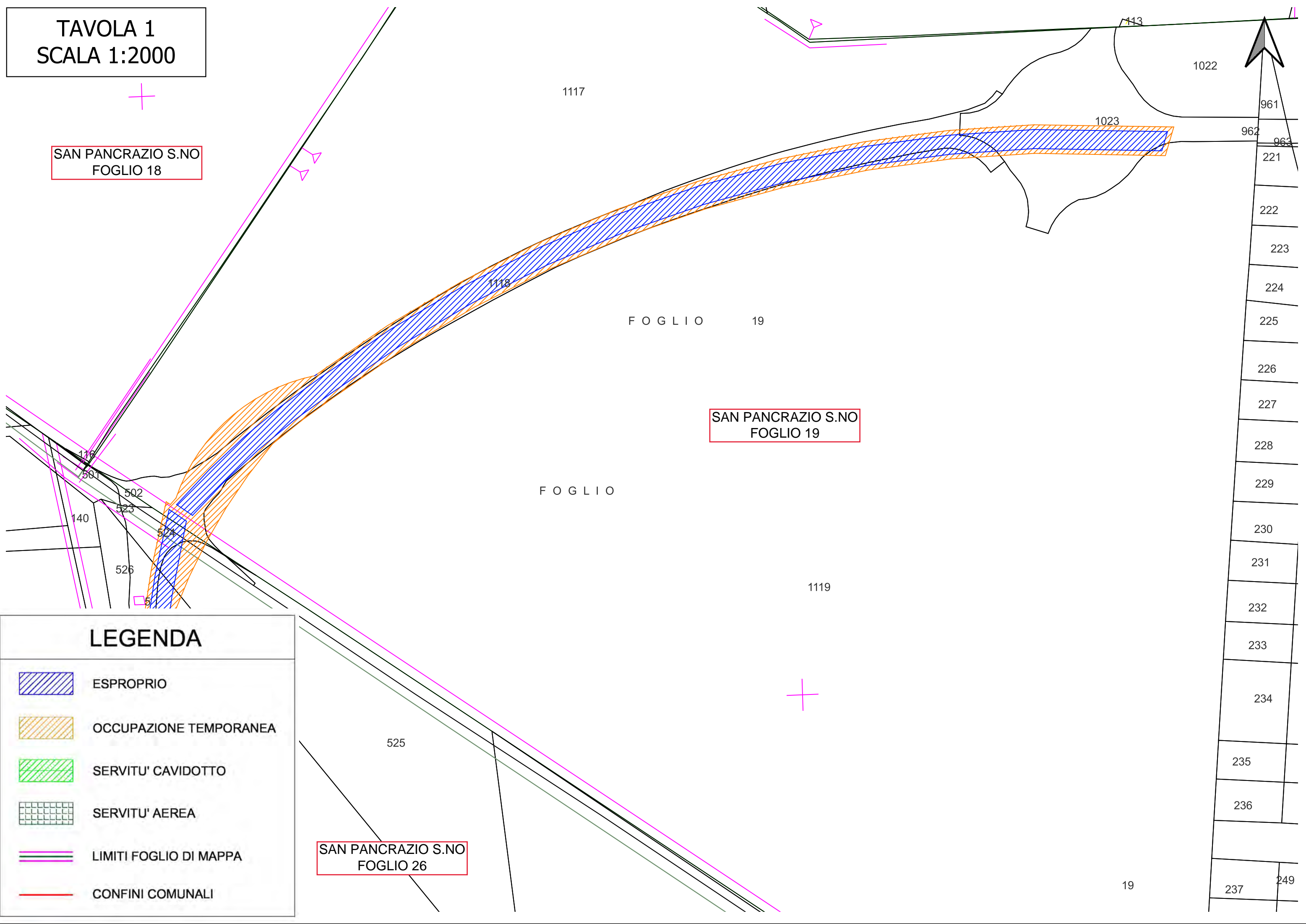
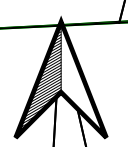
SAN PANCRAZIO S.NO  
FOGLIO 26

FOGLIO 19

FOGLIO

LEGENDA

-  ESPROPRIO
-  OCCUPAZIONE TEMPORANEA
-  SERVITU' CAVIDOTTO
-  SERVITU' AEREA
-  LIMITI FOGLIO DI MAPPA
-  CONFINI COMUNALI










SAN PANCRAZIO S.NO  
FOGLIO 19

SAN PANCRAZIO S.NO  
FOGLIO 26

LEGENDA

-  ESPROPRIO
-  OCCUPAZIONE TEMPORANEA
-  SERVITU' CAVIDOTTO
-  SERVITU' AEREA
-  LIMITI FOGLIO DI MAPPA
-  CONFINI COMUNALI

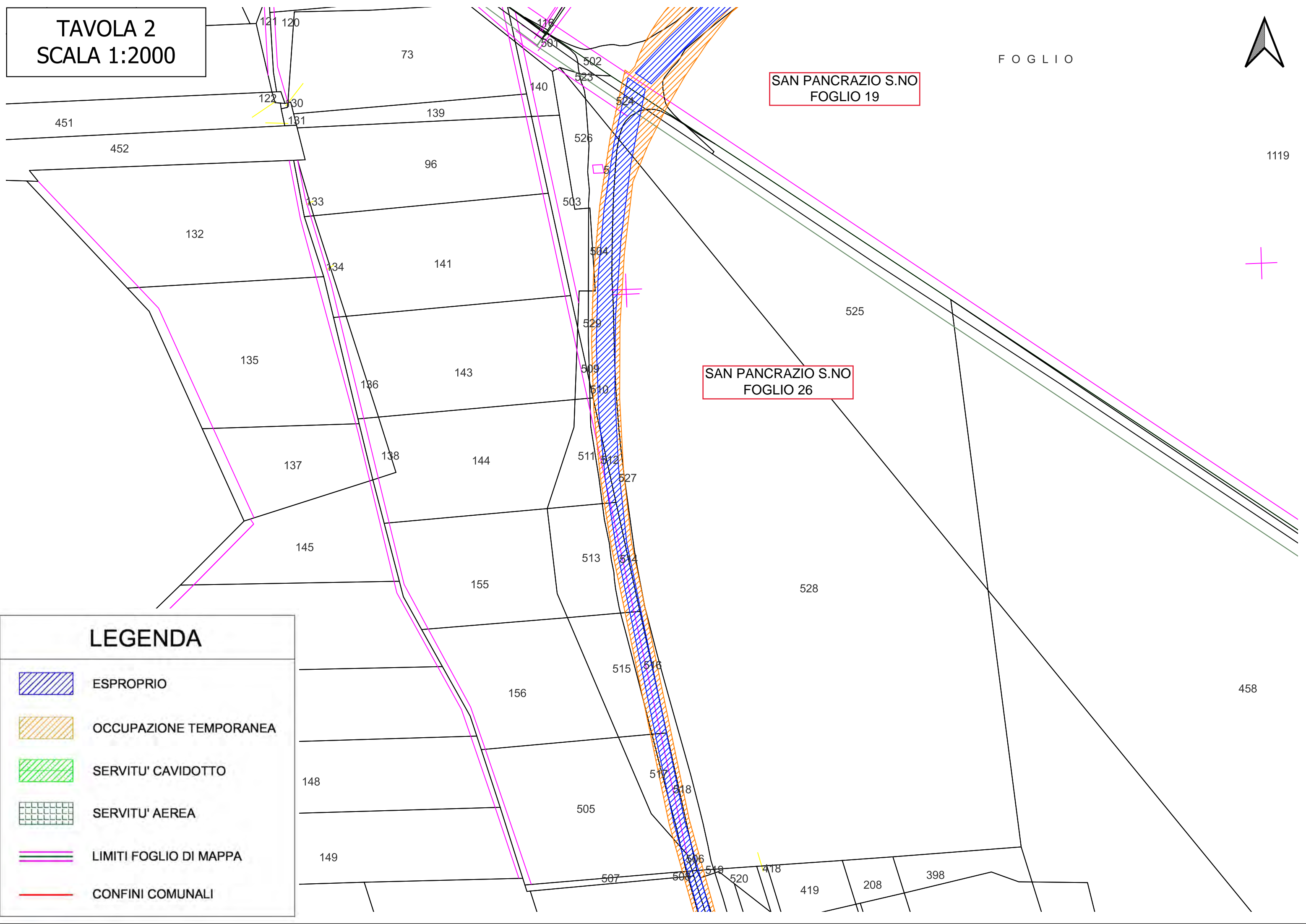



TAVOLA 3  
SCALA 1:2000



SAN PANCRAZIO S.NO  
FOGLIO 26

LEGENDA

-  ESPROPRIO
-  OCCUPAZIONE TEMPORANEA
-  SERVITU' CAVIDOTTO
-  SERVITU' AEREA
-  LIMITI FOGLIO DI MAPPA
-  CONFINI COMUNALI

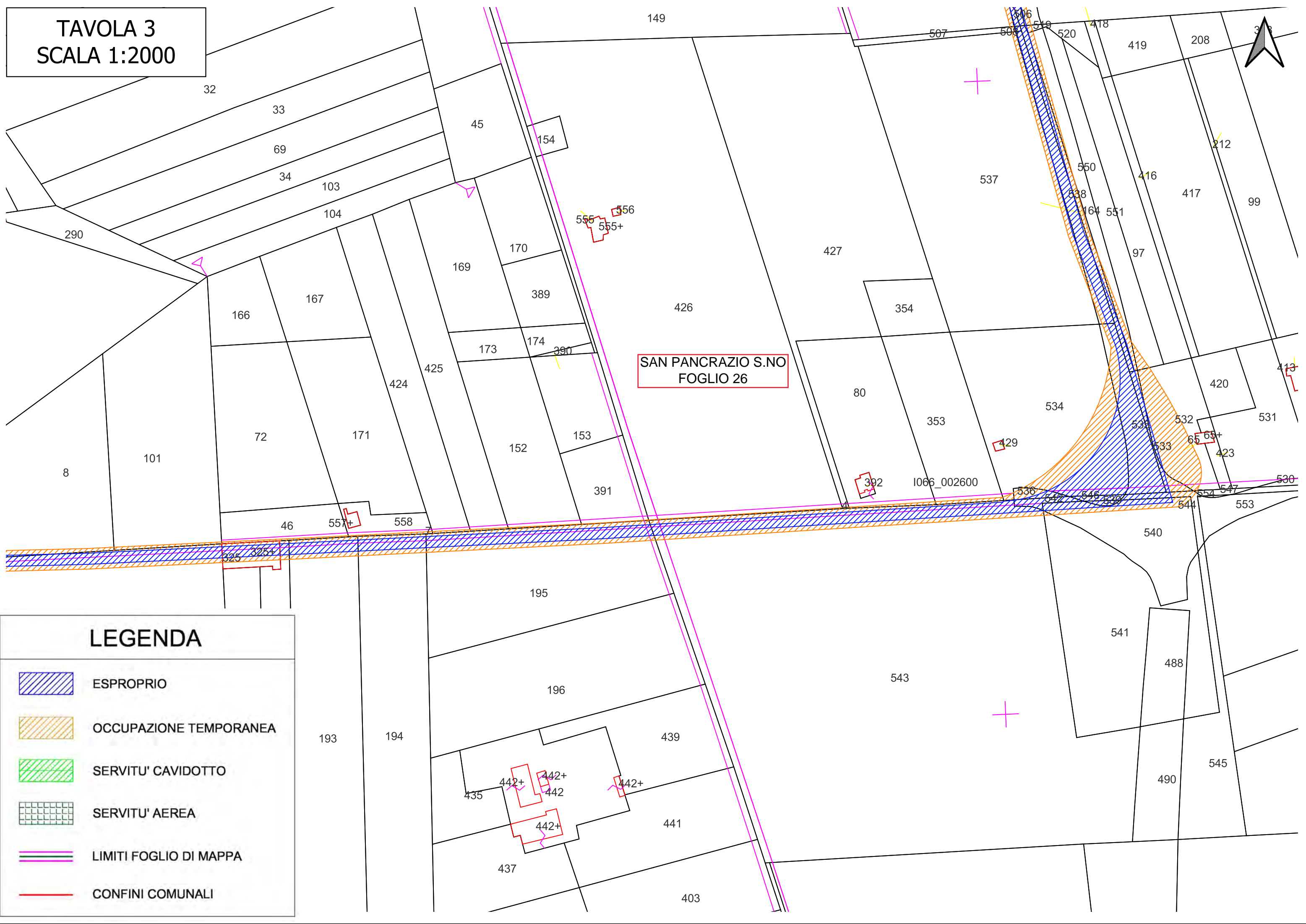
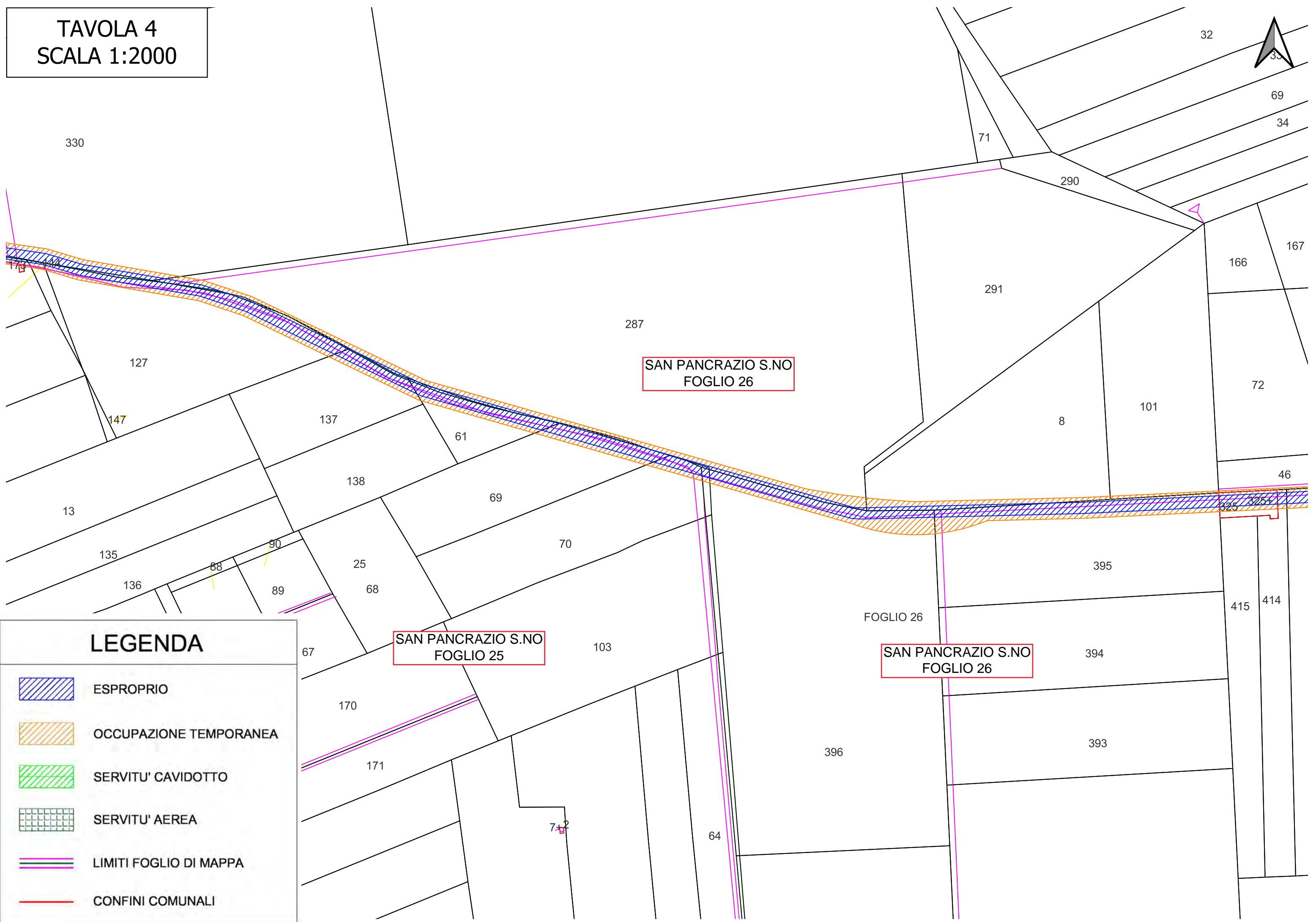


TAVOLA 4  
SCALA 1:2000



SAN PANCAZIO S.NO  
FOGLIO 26

SAN PANCAZIO S.NO  
FOGLIO 25

SAN PANCAZIO S.NO  
FOGLIO 26

LEGENDA



-  ESPROPRIO
-  OCCUPAZIONE TEMPORANEA
-  SERVITU' CAVIDOTTO
-  SERVITU' AEREA
-  LIMITI FOGLIO DI MAPPA
-  CONFINI COMUNALI

TAVOLA 5  
SCALA 1:2000



SAN PANCRAZIO S.NO  
FOGLIO 26

SAN PANCRAZIO S.NO  
FOGLIO 25

LEGENDA



ESPROPRIO



OCCUPAZIONE TEMPORANEA



SERVITU' CAVIDOTTO



SERVITU' AEREA



LIMITI FOGLIO DI MAPPA



CONFINI COMUNALI

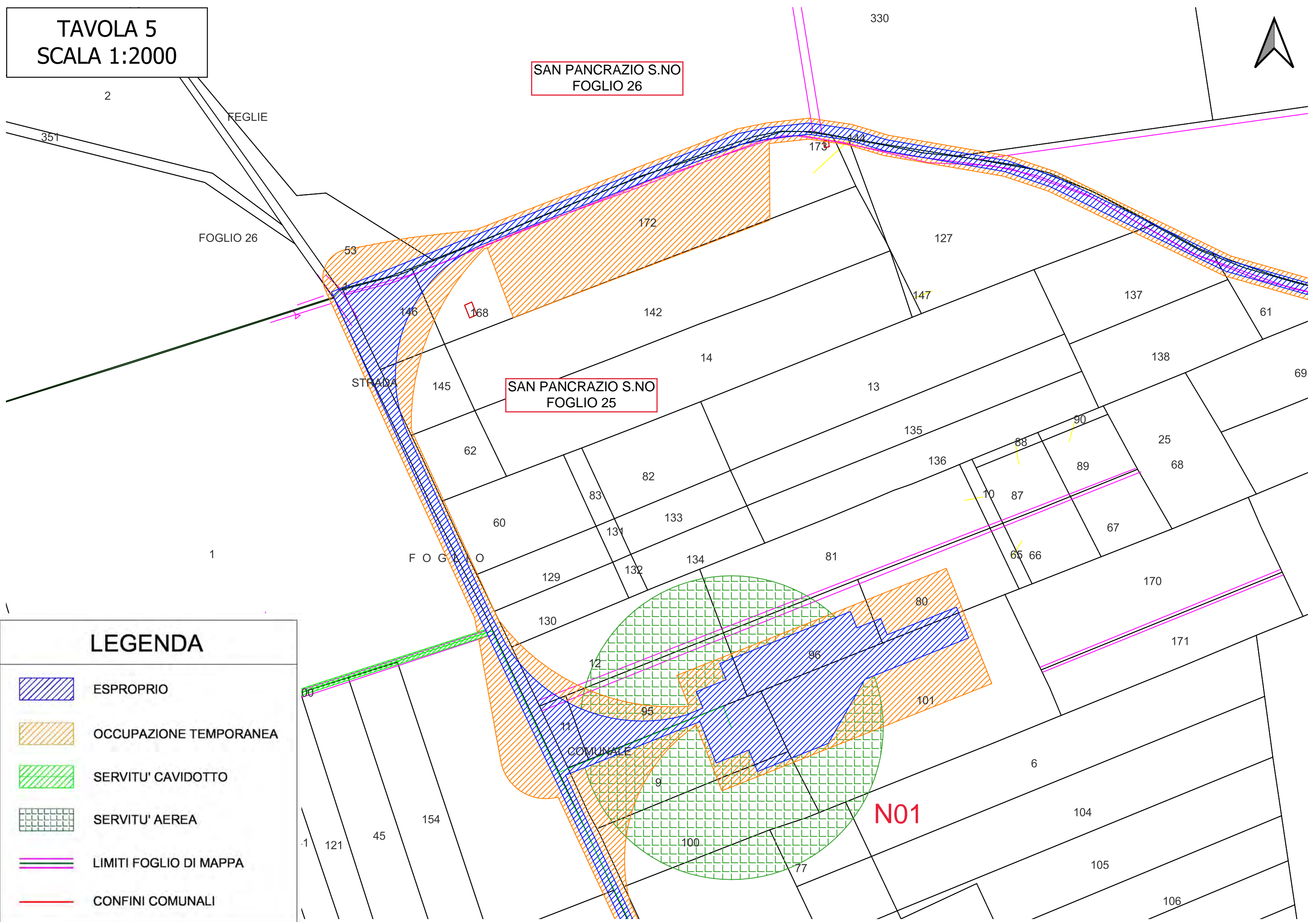
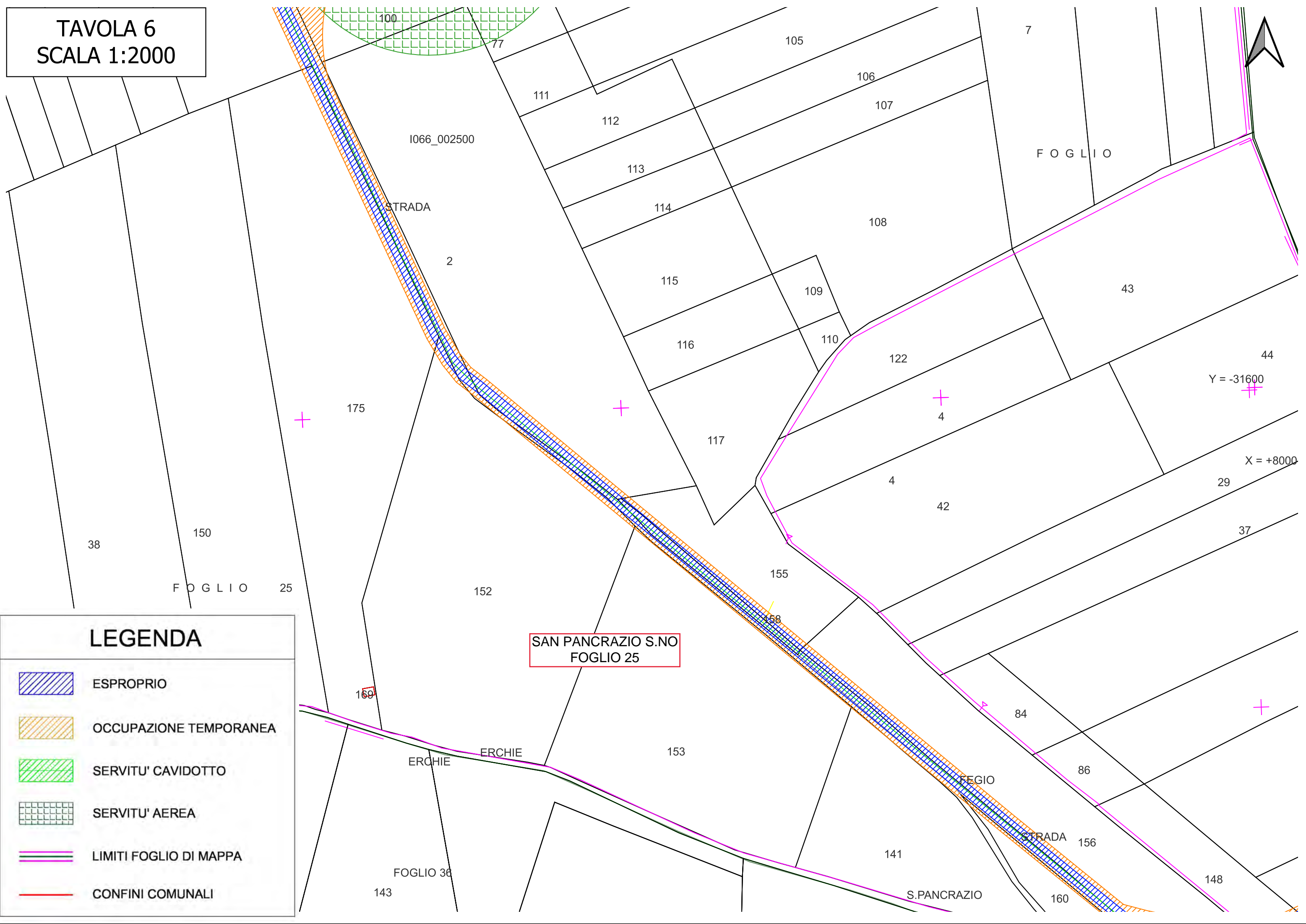


TAVOLA 6  
SCALA 1:2000



LEGENDA



ESPROPRIO



OCCUPAZIONE TEMPORANEA



SERVITU' CAVIDOTTO



SERVITU' AEREA

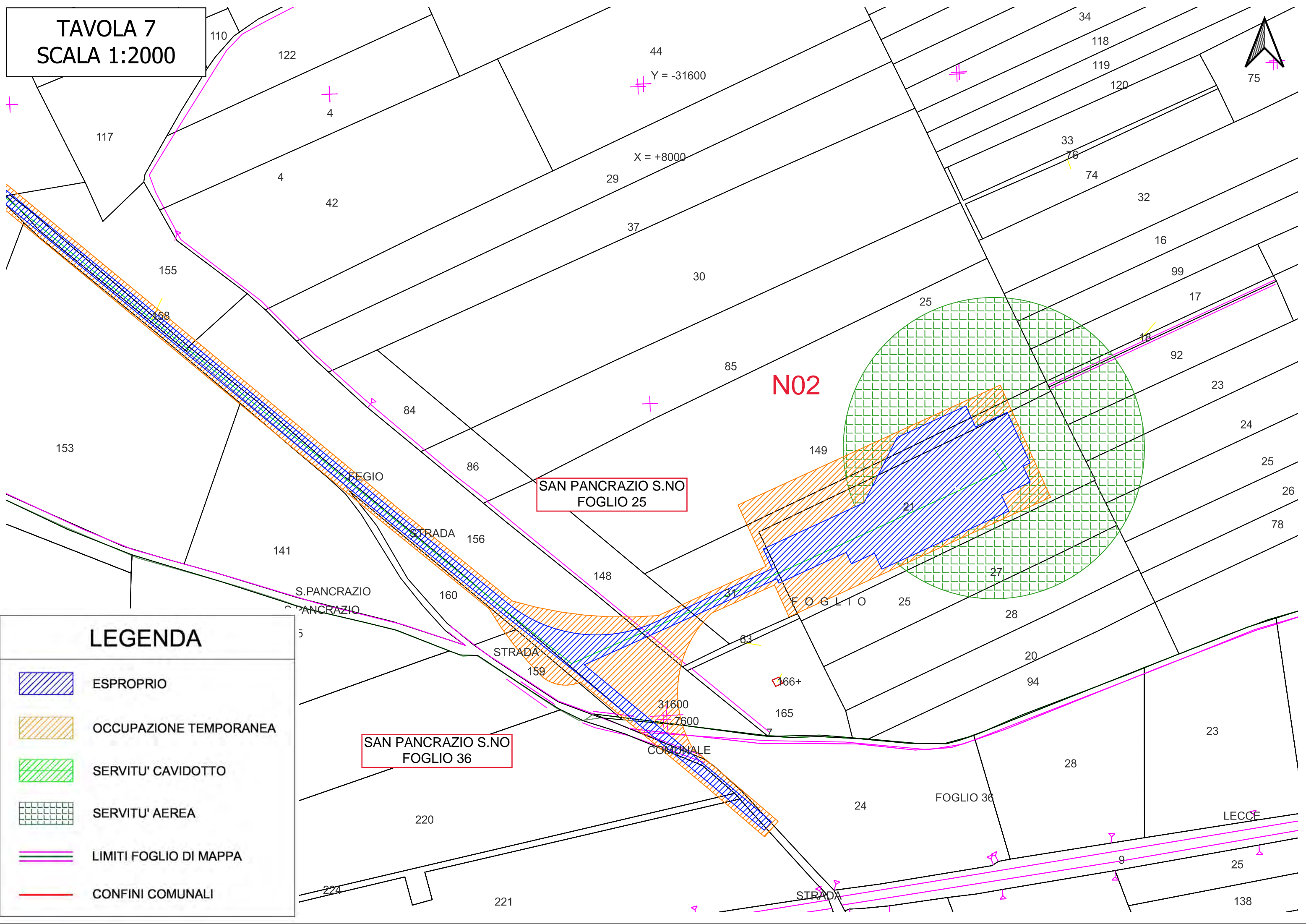
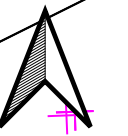


LIMITI FOGGIO DI MAPPA



CONFINI COMUNALI

TAVOLA 7  
SCALA 1:2000



LEGENDA







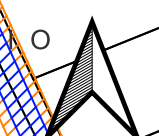
-  ESPROPRIO
-  OCCUPAZIONE TEMPORANEA
-  SERVITU' CAVIDOTTO
-  SERVITU' AEREA
-  LIMITI FOGLIO DI MAPPA
-  CONFINI COMUNALI

TAVOLA 8  
SCALA 1:2000

F O G L I O



Y = -32400

X = +8400

S. PANCRAZIO

ERCHIE  
FOGLIO 20

SAN PANCRAZIO S.NO  
FOGLIO 25

COMUNE DI ERCHIE

MARCIANTI

STRADA

STRADA

F O G L I O 25

LEGENDA




ESPROPRIO



OCCUPAZIONE TEMPORANEA



SERVITU' CAVIDOTTO



SERVITU' AEREA



LIMITI FOGLIO DI MAPPA



CONFINI COMUNALI

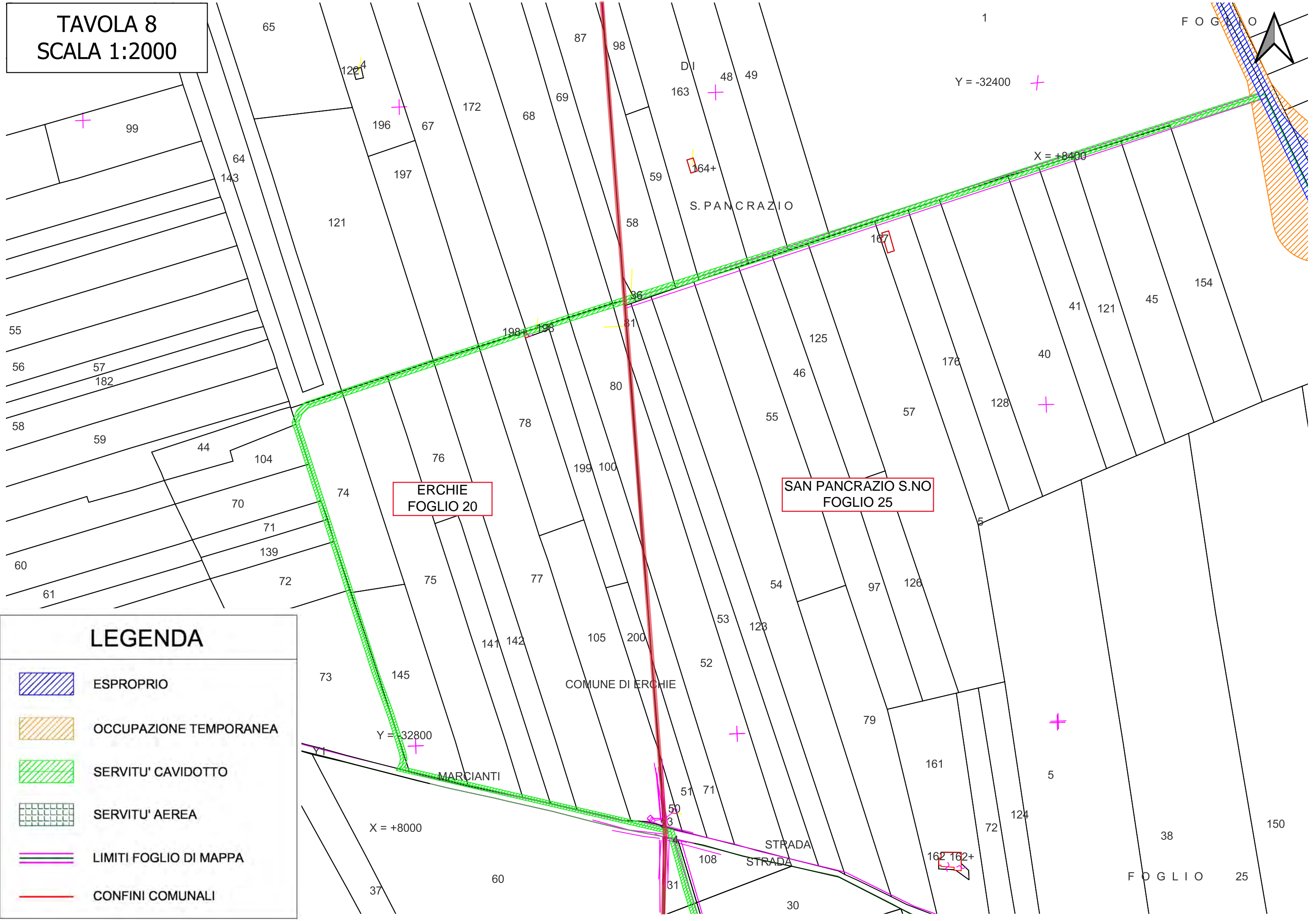




TAVOLA 9  
SCALA 1:2000



F O G L I O 25

SAN PANCRAZIO S.NO  
FOGLIO 25

SCALA DI 1:2000

X = +8000

STRADA  
STRADA

162 162+

6 COMUNALE

COMUNALE

COMUNE  
F-32600

X=+7800

PROVINCIA DI BRINDISI

ERCHIE  
FOGLIO 28

SAN PANCRAZIO S.NO  
FOGLIO 36

COMUNE DI SAN PANCRAZIO SALENTINO  
S. PANCREZIO

FOGLIO N: 26

C.NE DI S.PNCRAZIO S.NO F..25

LEGENDA



ESPROPRIO



OCCUPAZIONE TEMPORANEA



SERVITU' CAVIDOTTO



SERVITU' AEREA



LIMITI FOGLIO DI MAPPA



CONFINI COMUNALI

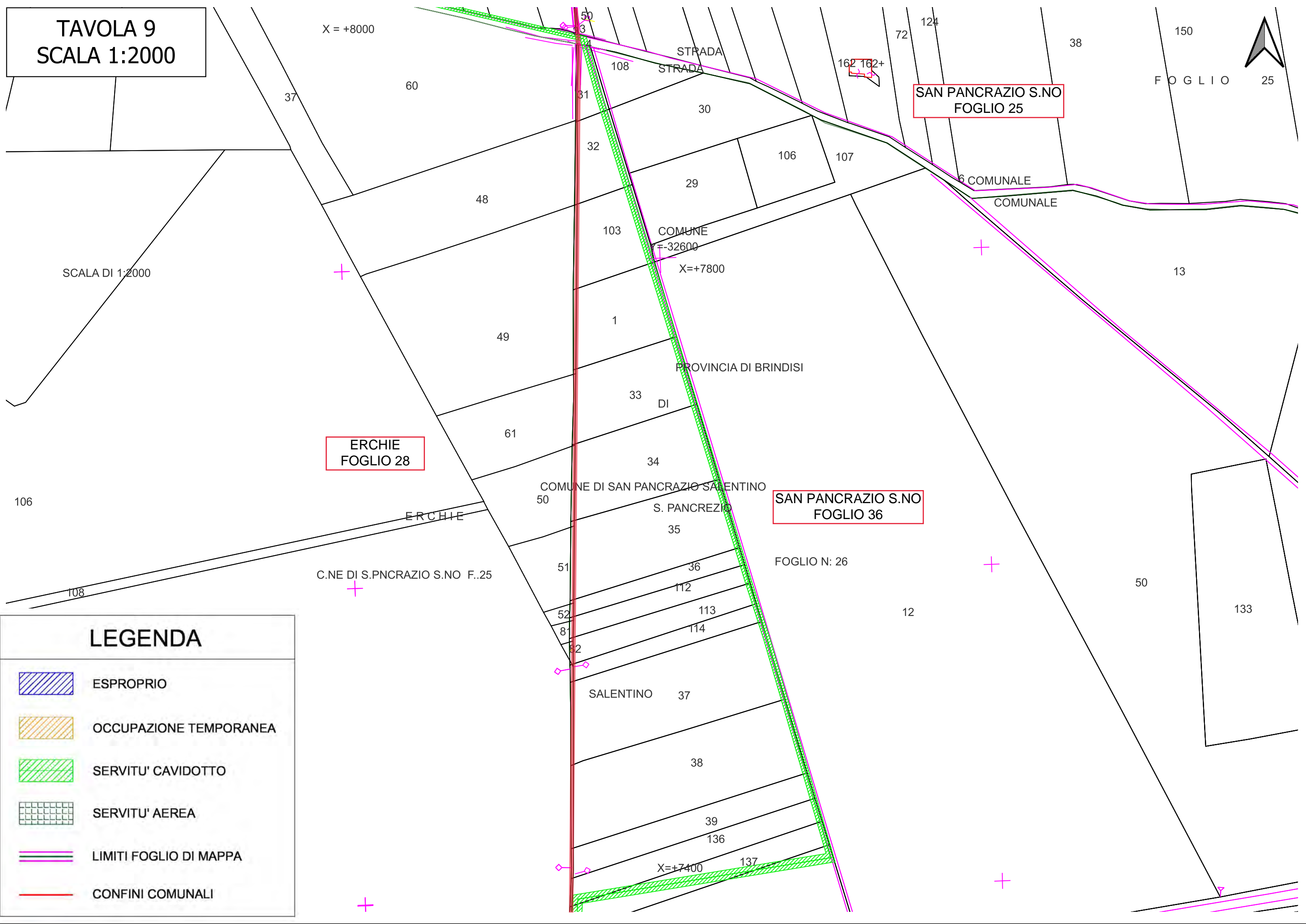


TAVOLA 10  
SCALA 1:2000



ERCHIE  
FOGLIO 28

SAN PANCRAZIO S.NO  
FOGLIO 26

ERCHIE  
FOGLIO 29

SAN PANCRAZIO S.NO  
FOGLIO 37

### LEGENDA

- ESPROPRIO
- OCCUPAZIONE TEMPORANEA
- SERVITU' CAVIDOTTO
- SERVITU' AEREA
- LIMITI FOGLIO DI MAPPA
- CONFINI COMUNALI

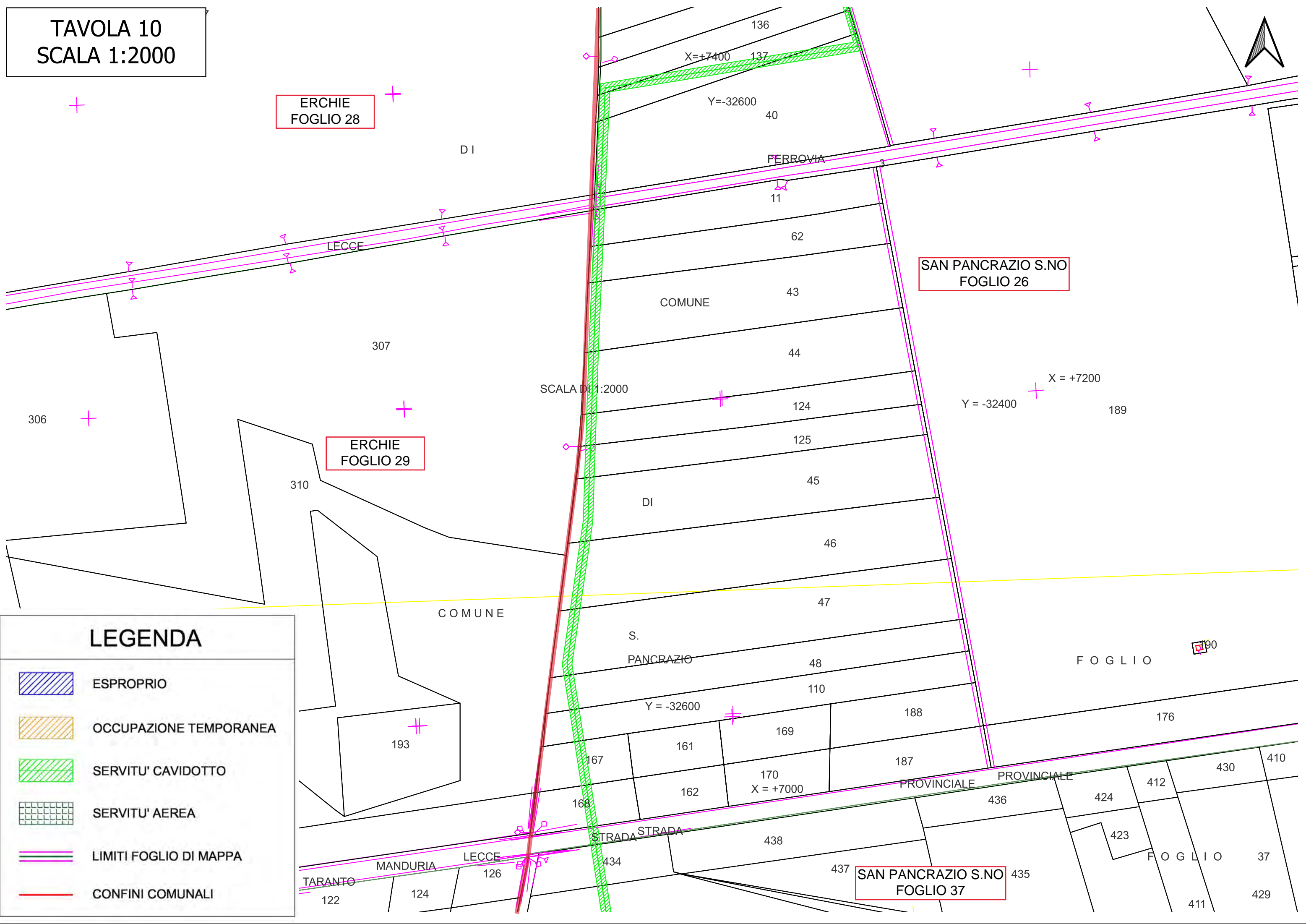
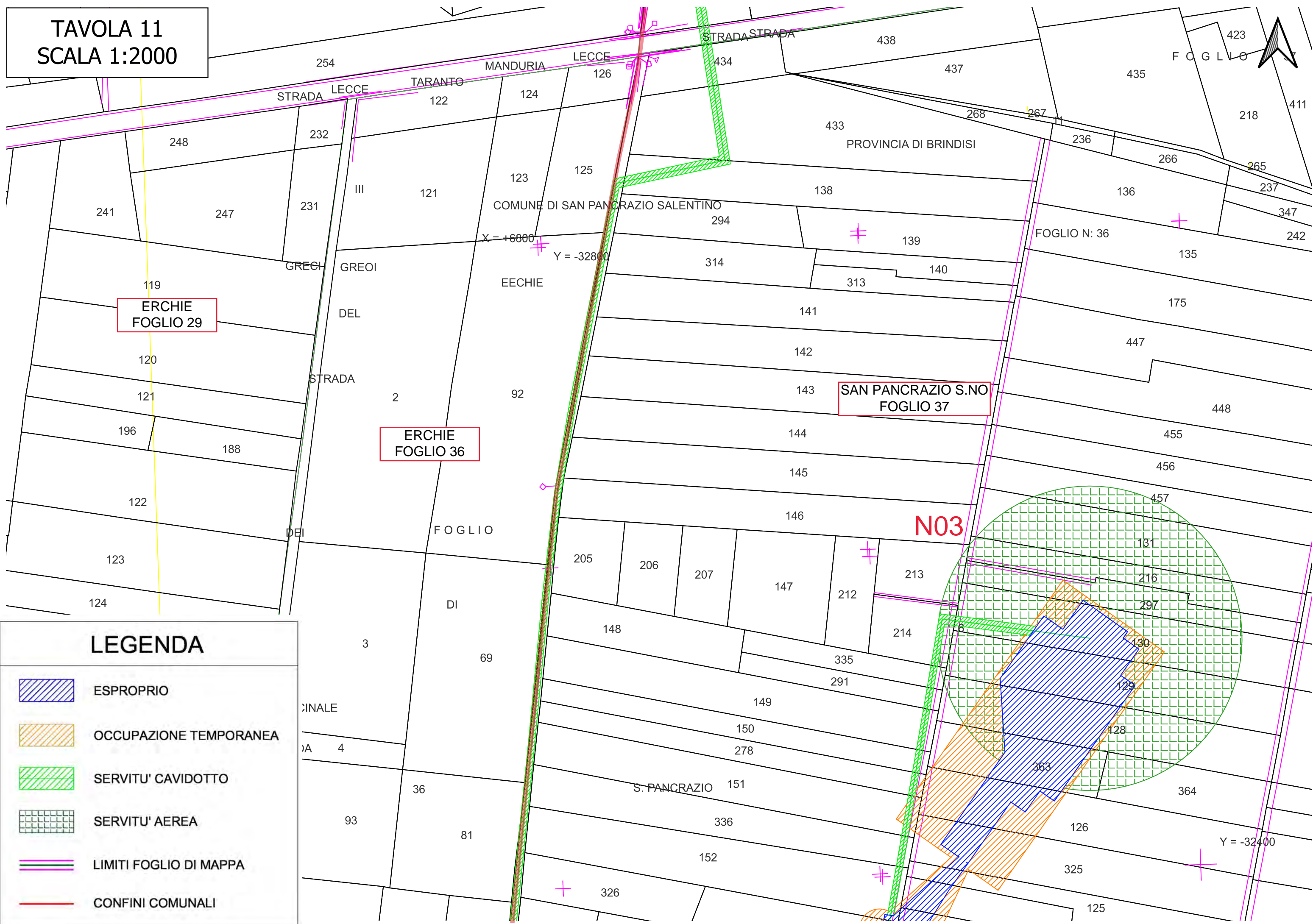








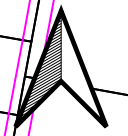
TAVOLA 11  
SCALA 1:2000



LEGENDA

-  ESPROPRIO
-  OCCUPAZIONE TEMPORANEA
-  SERVITU' CAVIDOTTO
-  SERVITU' AEREA
-  LIMITI FOGLIO DI MAPPA
-  CONFINI COMUNALI

**TAVOLA 12**  
**SCALA 1:2000**



**LEGENDA**







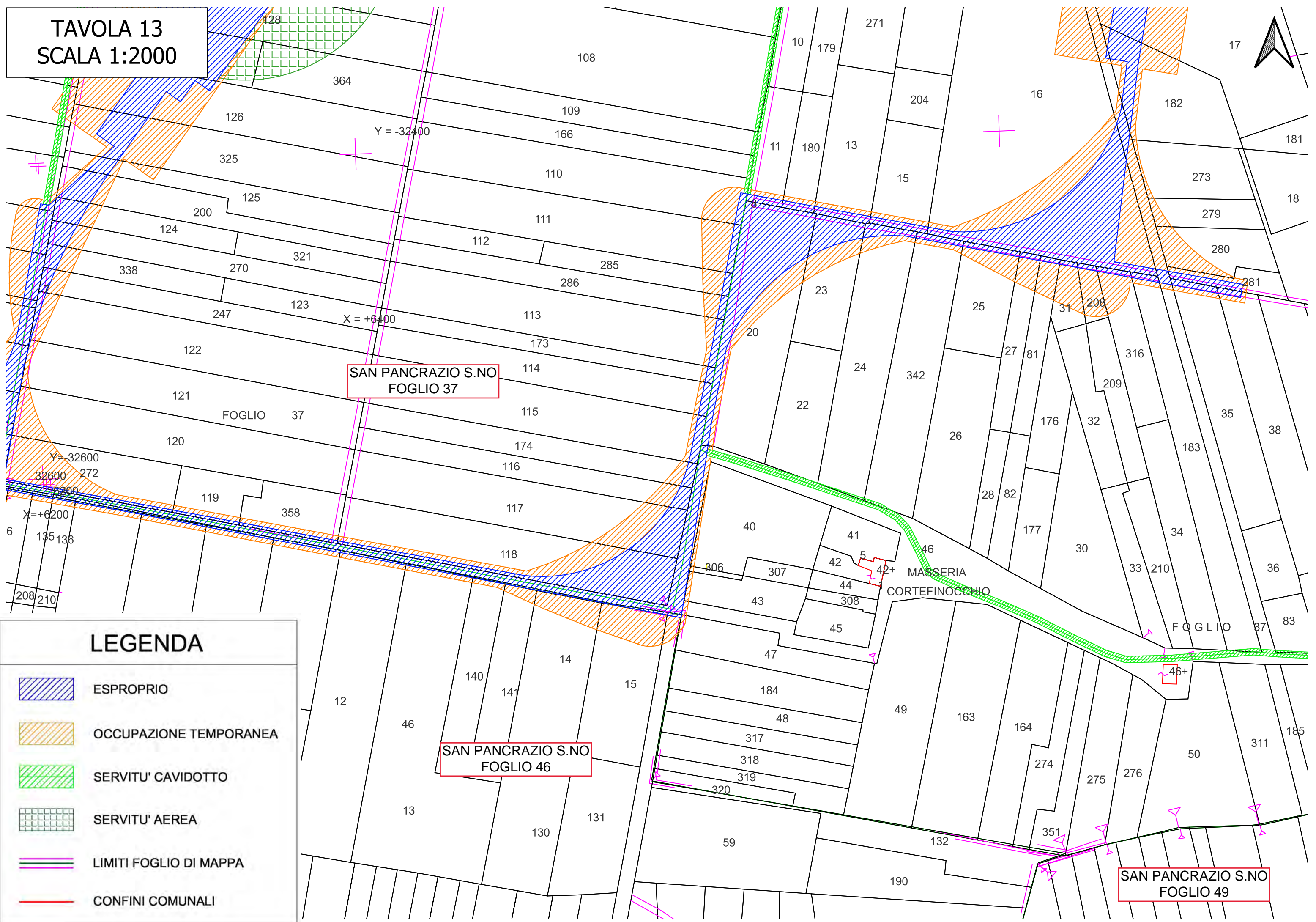
-  ESPROPRIO
-  OCCUPAZIONE TEMPORANEA
-  SERVITU' CAVIDOTTO
-  SERVITU' AEREA
-  LIMITI FOGLIO DI MAPPA
-  CONFINI COMUNALI

TAVOLA 13  
SCALA 1:2000



SAN PANCRAZIO S.NO  
FOGLIO 37

SAN PANCRAZIO S.NO  
FOGLIO 46

SAN PANCRAZIO S.NO  
FOGLIO 49

LEGENDA


-  ESPROPRIO
-  OCCUPAZIONE TEMPORANEA
-  SERVITU' CAVIDOTTO
-  SERVITU' AEREA
-  LIMITI FOGLIO DI MAPPA
-  CONFINI COMUNALI

TAVOLA 14  
SCALA 1:2000



SAN PANCRAZIO S.NO  
FOGLIO 37

N04

LEGENDA







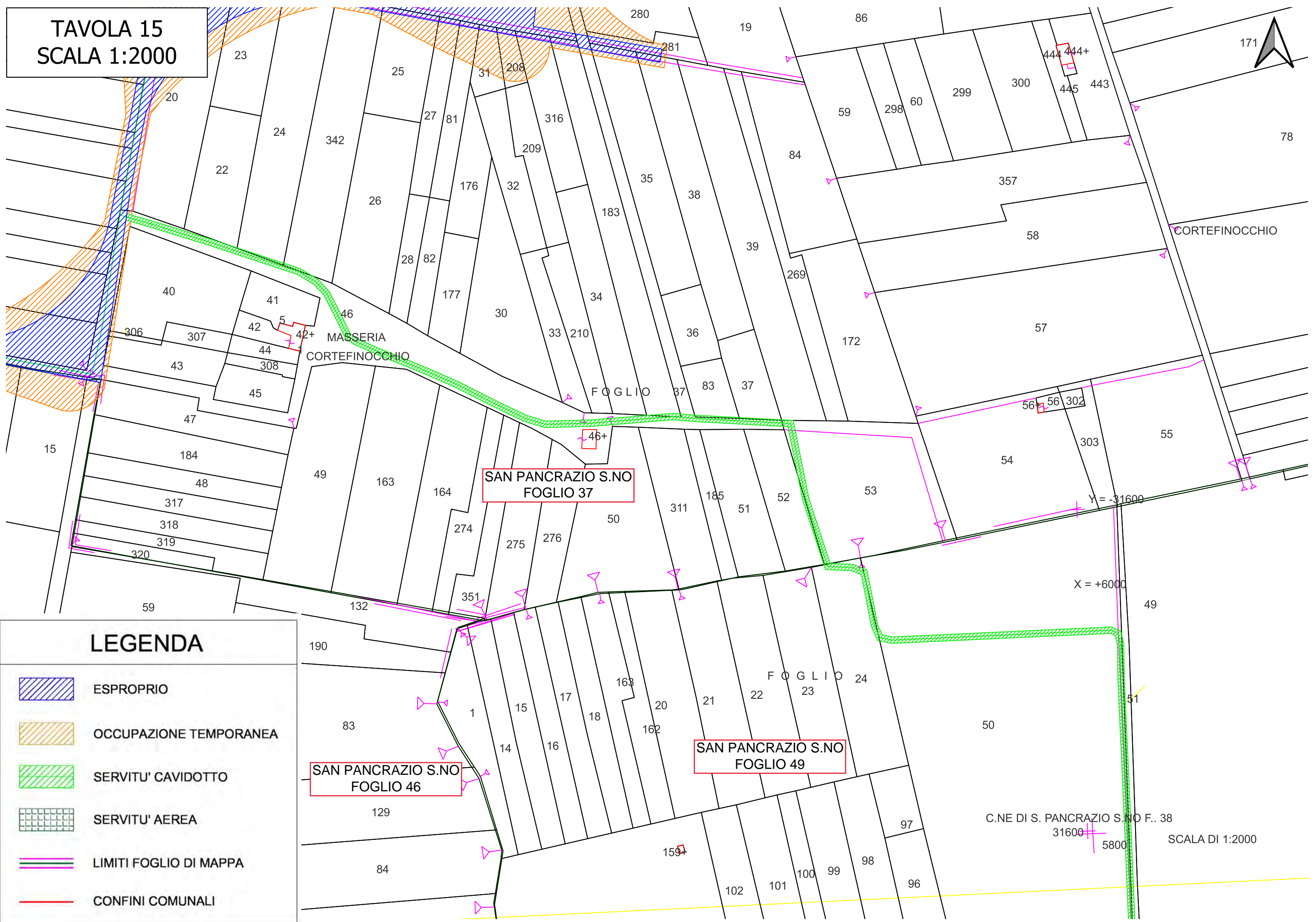
-  ESPROPRIO
-  OCCUPAZIONE TEMPORANEA
-  SERVITU' CAVIDOTTO
-  SERVITU' AEREA
-  LIMITI FOGLIO DI MAPPA
-  CONFINI COMUNALI



TAVOLA 15  
SCALA 1:2000



SAN PANCRAZIO S.NO  
FOGLIO 46

SAN PANCRAZIO S.NO  
FOGLIO 37

SAN PANCRAZIO S.NO  
FOGLIO 49

C.NE DI S. PANCRAZIO S.NO F. 38  
31600 5800  
SCALA DI 1:2000

LEGENDA







-  ESPROPRIO
-  OCCUPAZIONE TEMPORANEA
-  SERVITU' CAVIDOTTO
-  SERVITU' AEREA
-  LIMITI FOGLIO DI MAPPA
-  CONFINI COMUNALI

TAVOLA 16  
SCALA 1:2000



LEGENDA




-  ESPROPRIO
-  OCCUPAZIONE TEMPORANEA
-  SERVITU' CAVIDOTTO
-  SERVITU' AEREA
-  LIMITI FOGLIO DI MAPPA
-  CONFINI COMUNALI



TAVOLA 17  
SCALA 1:2000

25



Y=31200  
X=5200



SAN PANCRAZIO S.NO  
FOGLIO 46

SAN PANCRAZIO S.NO  
FOGLIO 49

FOGLIO 40

LEGENDA



ESPROPRIO



OCCUPAZIONE TEMPORANEA



SERVITU' CAVIDOTTO



SERVITU' AEREA



LIMITI FOGLIO DI MAPPA



CONFINI COMUNALI

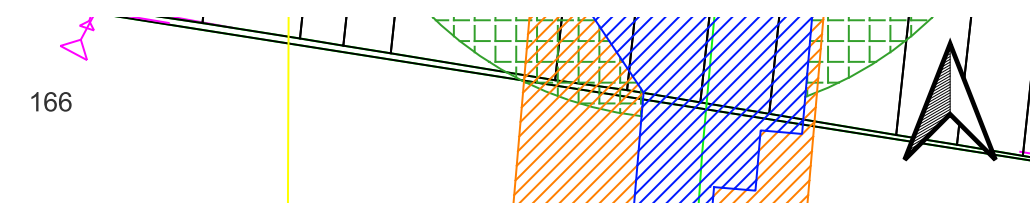
57

126

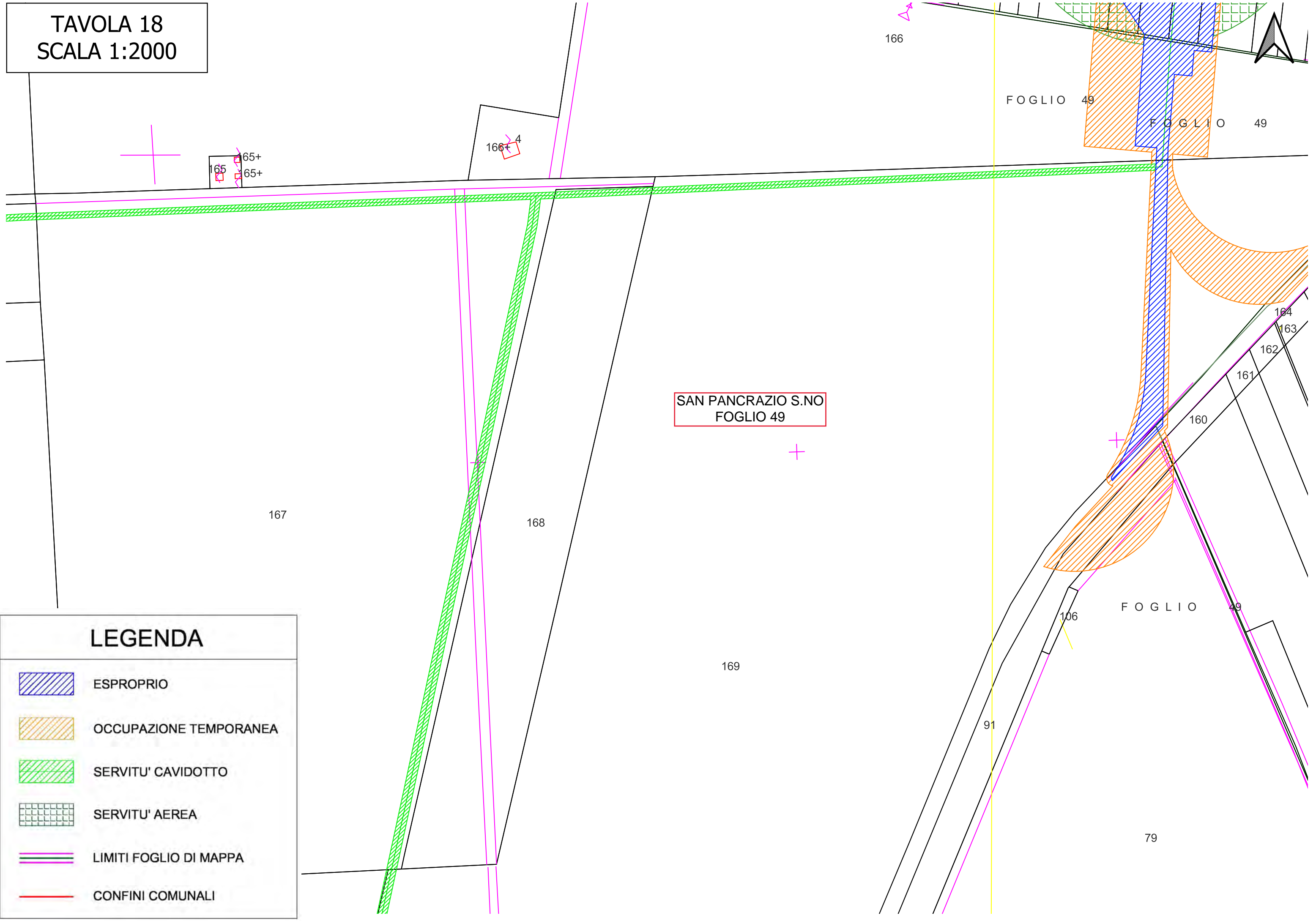
125

165  
165+

TAVOLA 18  
SCALA 1:2000



FOGLIO 49      F O G L I O 49



SAN PANCRAZIO S.NO  
FOGLIO 49

LEGENDA







-  ESPROPRIO
-  OCCUPAZIONE TEMPORANEA
-  SERVITU' CAVIDOTTO
-  SERVITU' AEREA
-  LIMITI FOGLIO DI MAPPA
-  CONFINI COMUNALI

TAVOLA 19  
SCALA 1:2000

SAN PANCAZIO S.NO  
FOGLIO 47

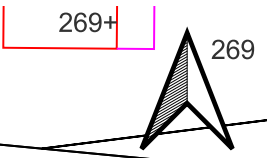
SAN PANCAZIO S.NO  
FOGLIO 49

N05







FOGLIO 49

FOGLIO 49

STRADA 171 S.PANCAZIO



LEGENDA

-  ESPROPRIO
-  OCCUPAZIONE TEMPORANEA
-  SERVITU' CAVIDOTTO
-  SERVITU' AEREA
-  LIMITI FOGLIO DI MAPPA
-  CONFINI COMUNALI

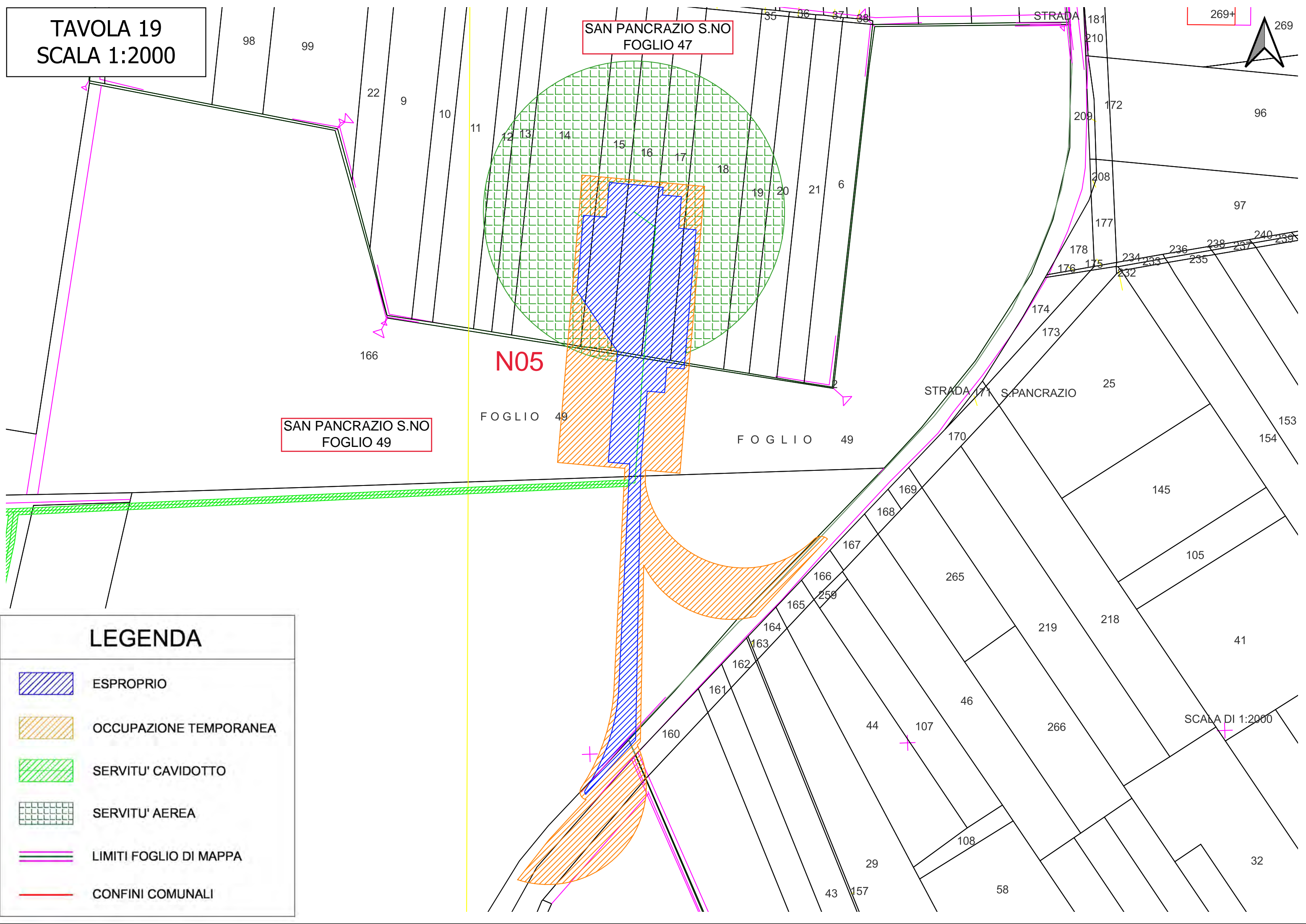



TAVOLA 20  
SCALA 1:2000



131

133

135

137

139

141

167

168

169

170

SAN PANCRAZIO S.NO  
FOGLIO 49

AVETRANA

105

91

X=+4400

Y=-31000

149

150

150+

153+

153

153+

82

154+

152

155+

155

151+

151

155+3

7

MASS. CAMPONE

76

5

81

75

156

90

8

80

89

S.PANCRAZIO

104

105

STRADA

VICINALE

SALICE S.NO  
FOGLIO 6

LEGENDA



ESPROPRIO



OCCUPAZIONE TEMPORANEA



SERVITU' CAVIDOTTO



SERVITU' AEREA

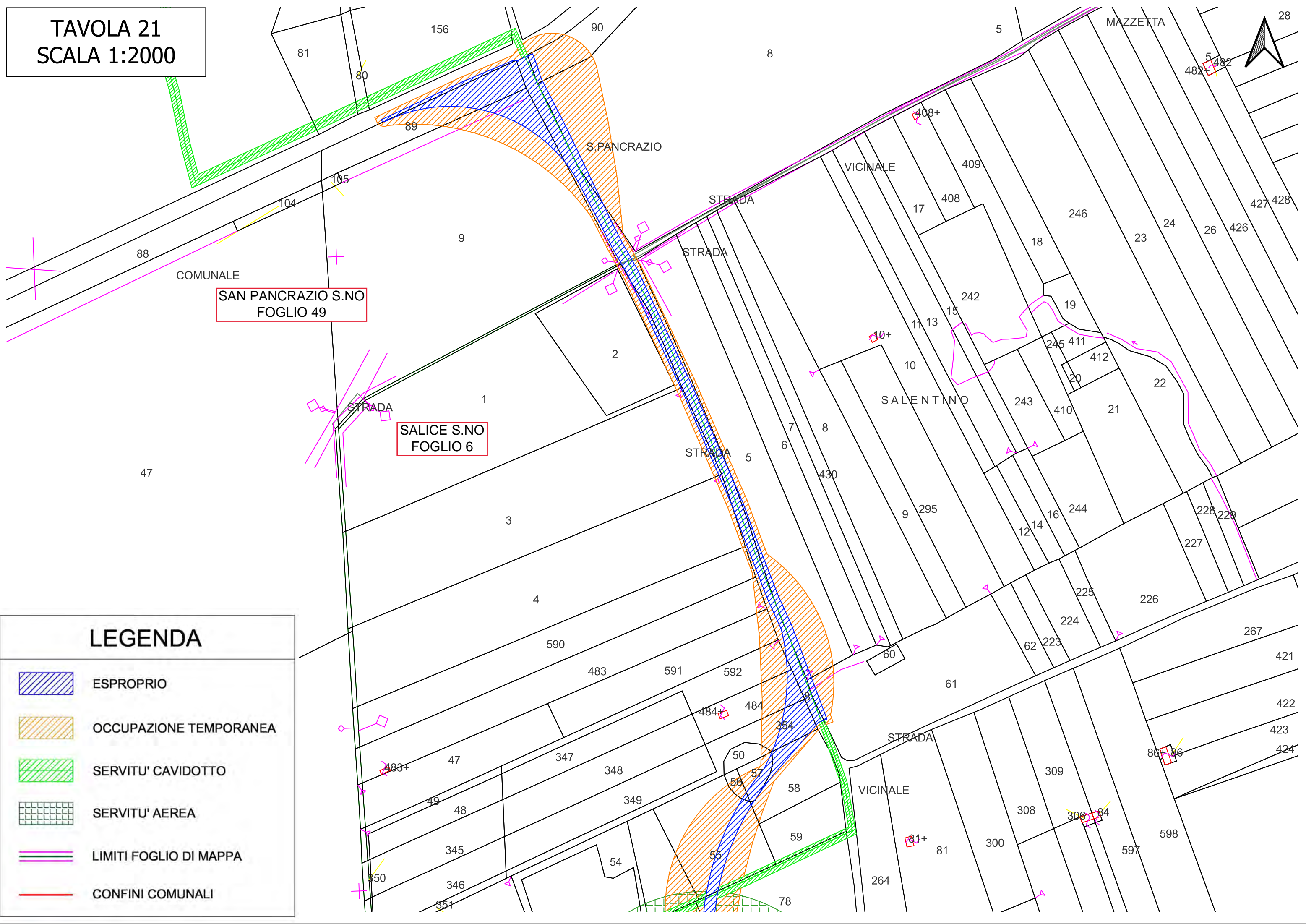
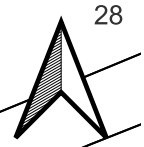


LIMITI FOGLIO DI MAPPA



CONFINI COMUNALI

TAVOLA 21  
SCALA 1:2000



SAN PANCRAZIO S.NO  
FOGLIO 49

SALICE S.NO  
FOGLIO 6

LEGENDA







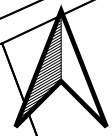
-  ESPROPRIO
-  OCCUPAZIONE TEMPORANEA
-  SERVITU' CAVIDOTTO
-  SERVITU' AEREA
-  LIMITI FOGLIO DI MAPPA
-  CONFINI COMUNALI

TAVOLA 22  
SCALA 1:2000



SAN PANCRAZIO S.NO  
FOGLIO 49

SALICE S.NO  
FOGLIO 6

N06

SALICE

LEGENDA



ESPROPRIO



OCCUPAZIONE TEMPORANEA



SERVITU' CAVIDOTTO



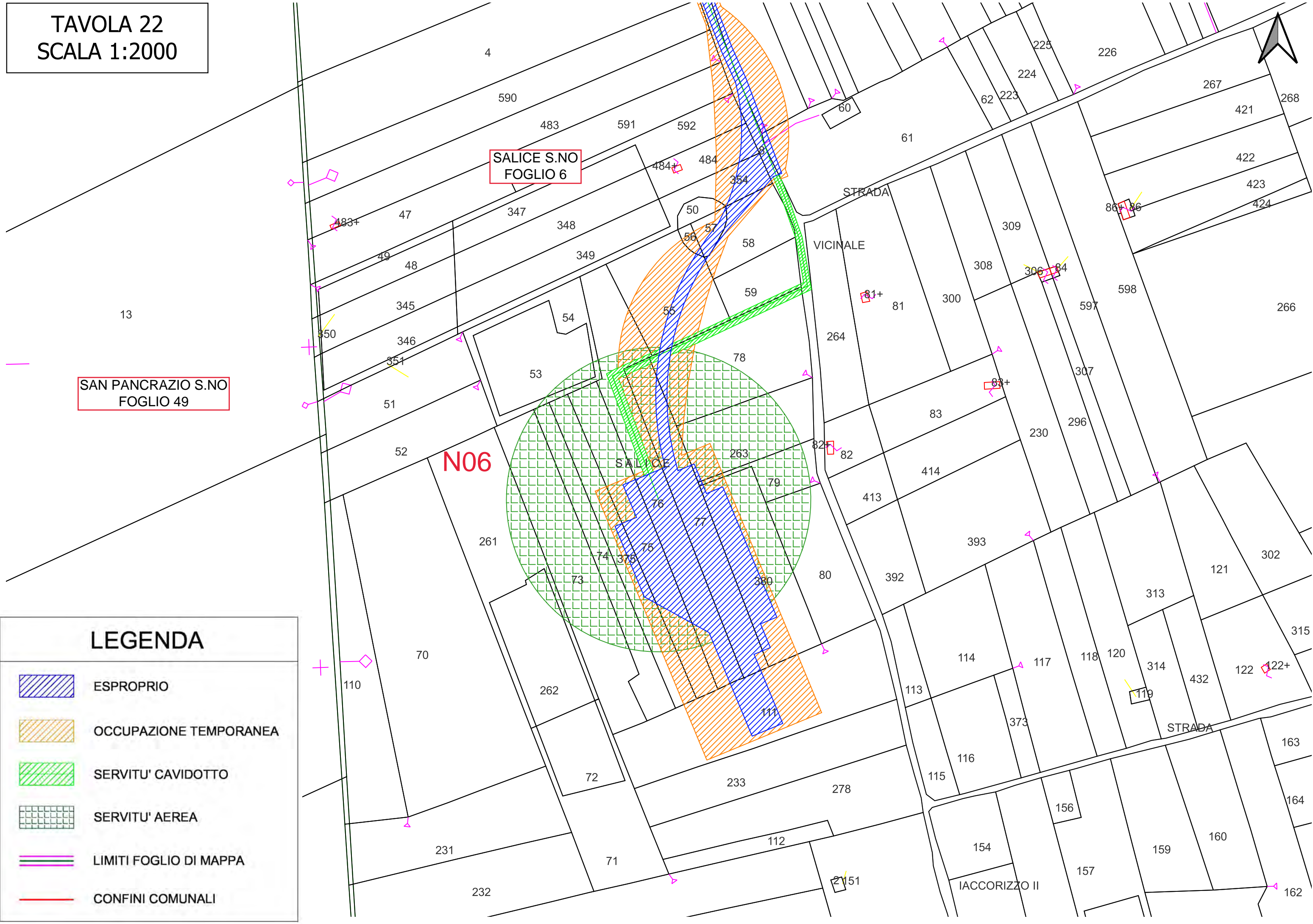
SERVITU' AEREA



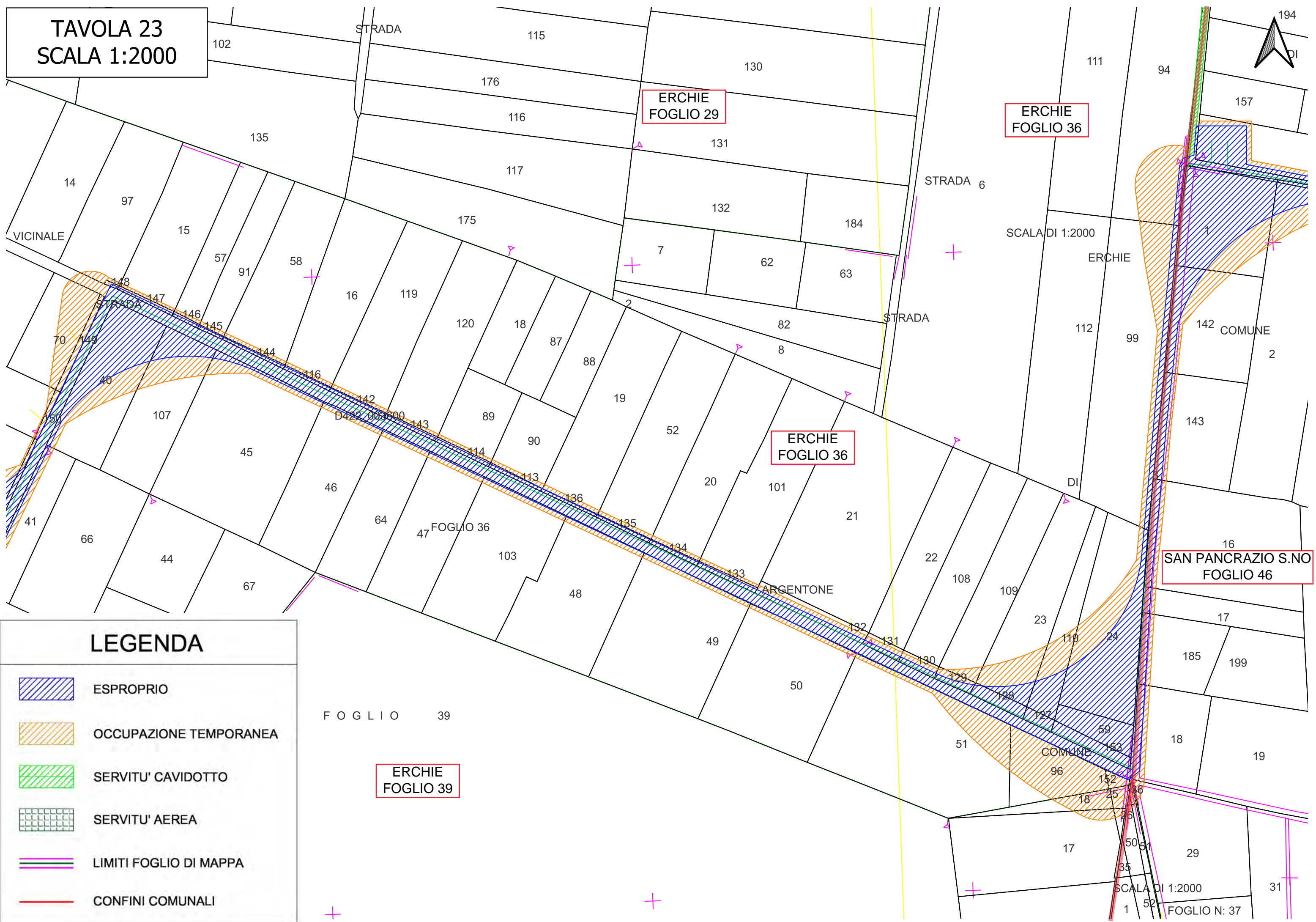
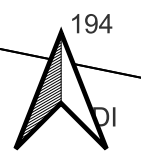
LIMITI FOGLIO DI MAPPA



CONFINI COMUNALI



**TAVOLA 23**  
**SCALA 1:2000**



**LEGENDA**







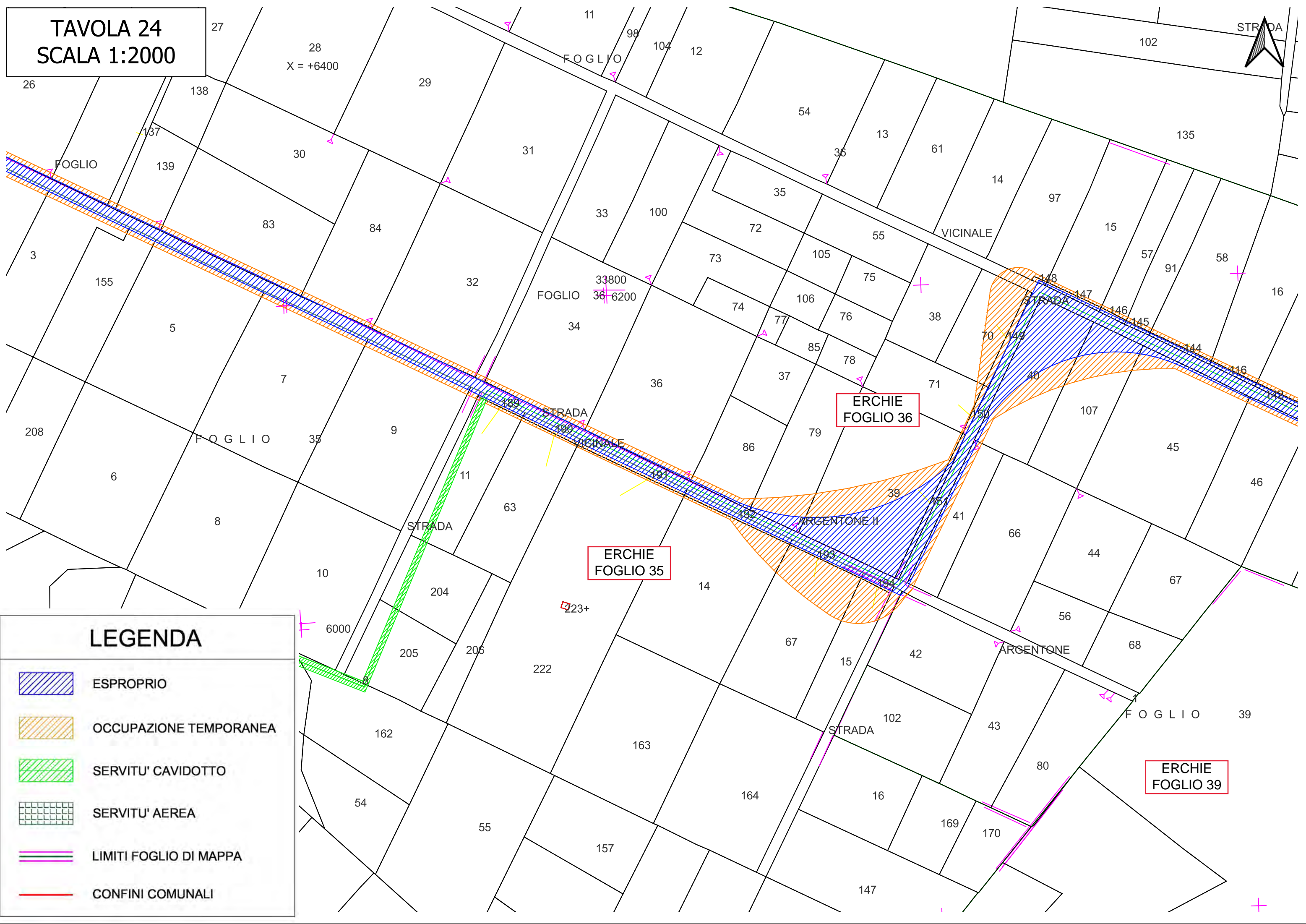
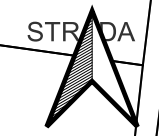






-  **ESPROPRIO**
-  **OCCUPAZIONE TEMPORANEA**
-  **SERVITU' CAVIDOTTO**
-  **SERVITU' AEREA**
-  **LIMITI FOGLIO DI MAPPA**
-  **CONFINI COMUNALI**

TAVOLA 24  
SCALA 1:2000

X = +6400



LEGENDA

-  ESPROPRIO
-  OCCUPAZIONE TEMPORANEA
-  SERVITU' CAVIDOTTO
-  SERVITU' AEREA
-  LIMITI FOGLIO DI MAPPA
-  CONFINI COMUNALI






ERCHIE  
FOGLIO 34

ERCHIE  
FOGLIO 29

ERCHIE  
FOGLIO 36

ERCHIE  
FOGLIO 35

### LEGENDA

-  ESPROPRIO
-  OCCUPAZIONE TEMPORANEA
-  SERVITU' CAVIDOTTO
-  SERVITU' AEREA
-  LIMITI FOGLIO DI MAPPA
-  CONFINI COMUNALI

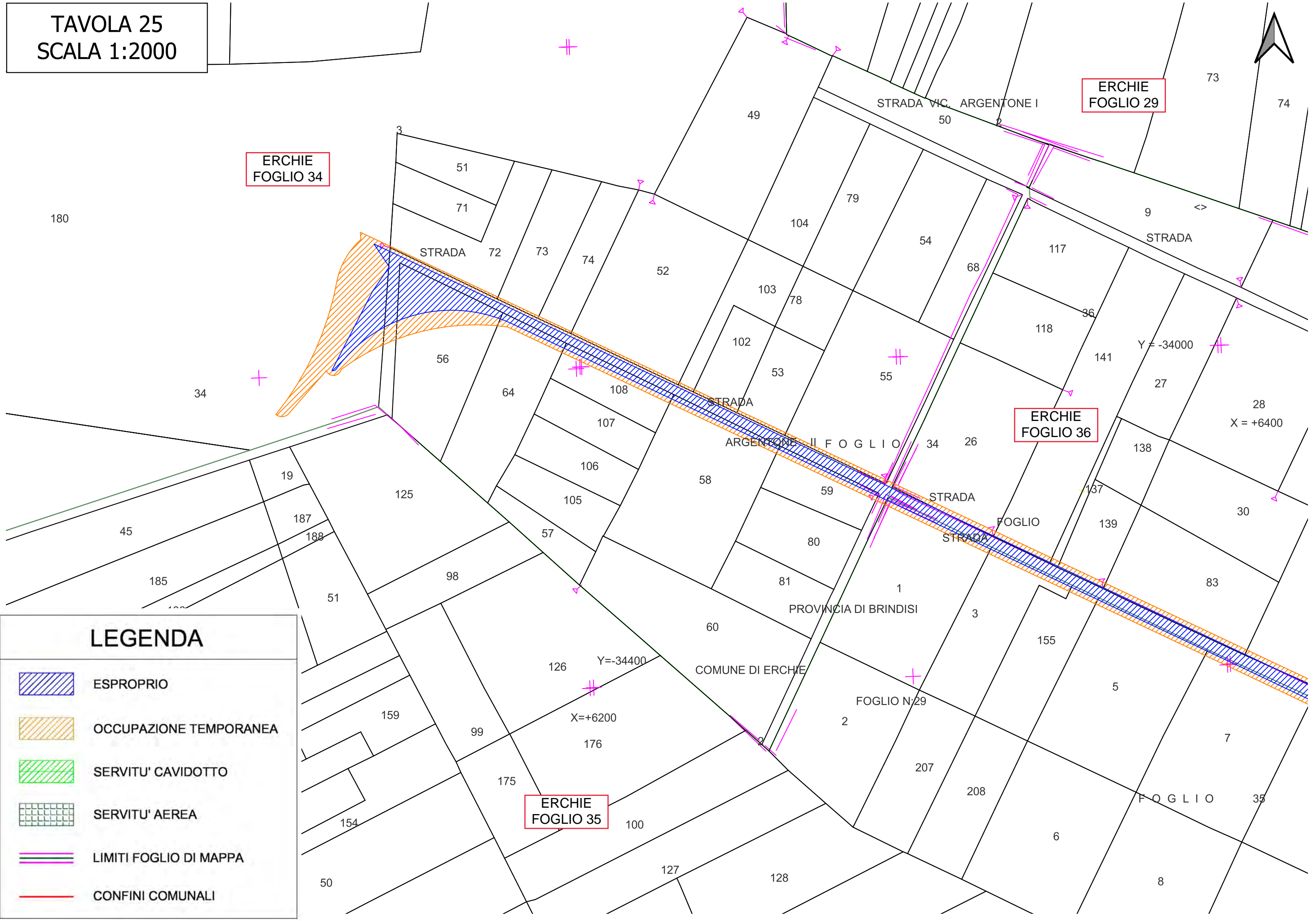
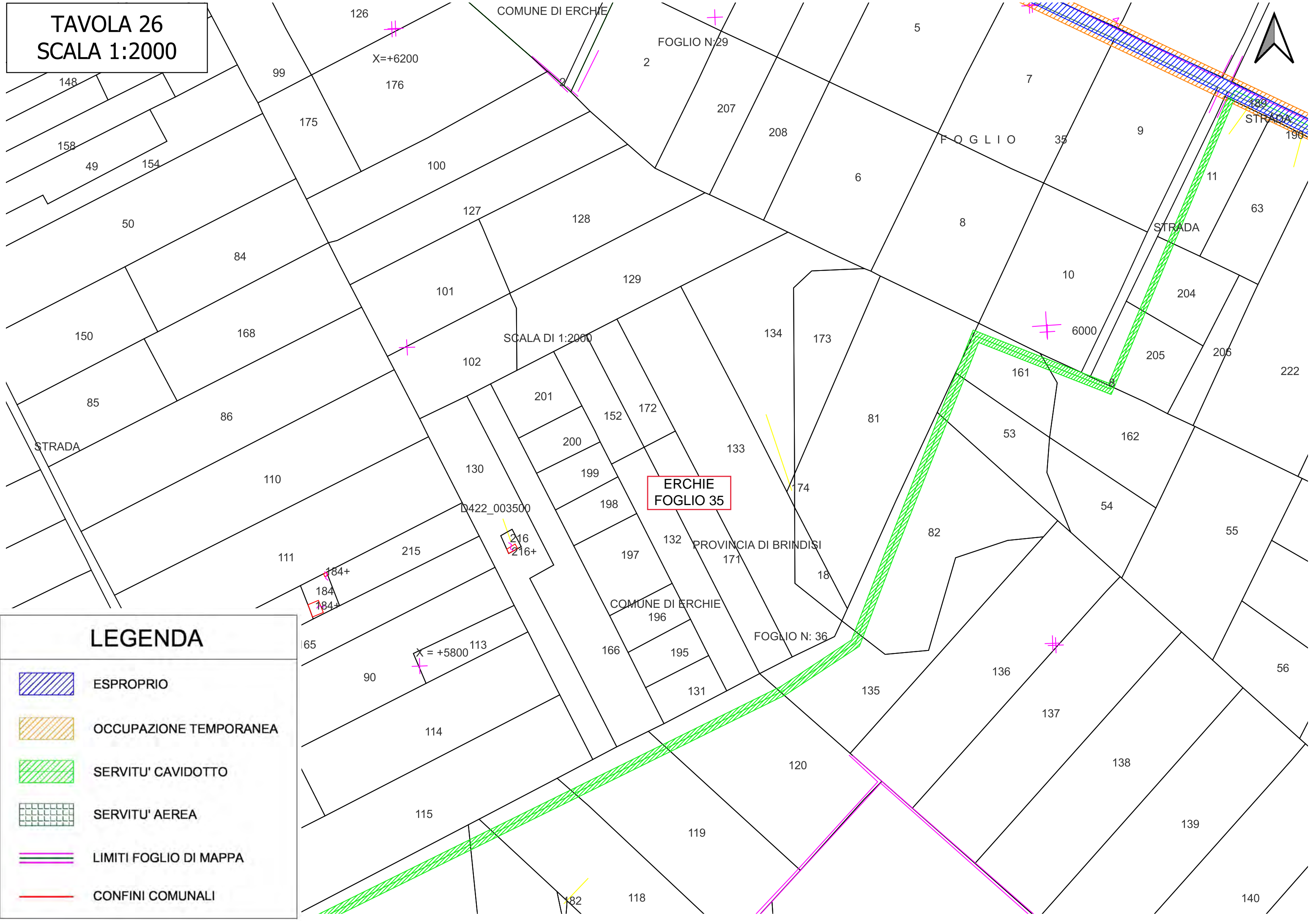


TAVOLA 26  
SCALA 1:2000



LEGENDA



ESROPRIO



OCCUPAZIONE TEMPORANEA



SERVITU' CAVIDOTTO



SERVITU' AEREA

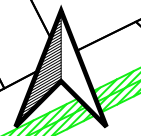


LIMITI FOGLIO DI MAPPA



CONFINI COMUNALI

TAVOLA 27  
SCALA 1:2000



LEGENDA



ESPROPRIO



OCCUPAZIONE TEMPORANEA



SERVITU' CAVIDOTTO



SERVITU' AEREA

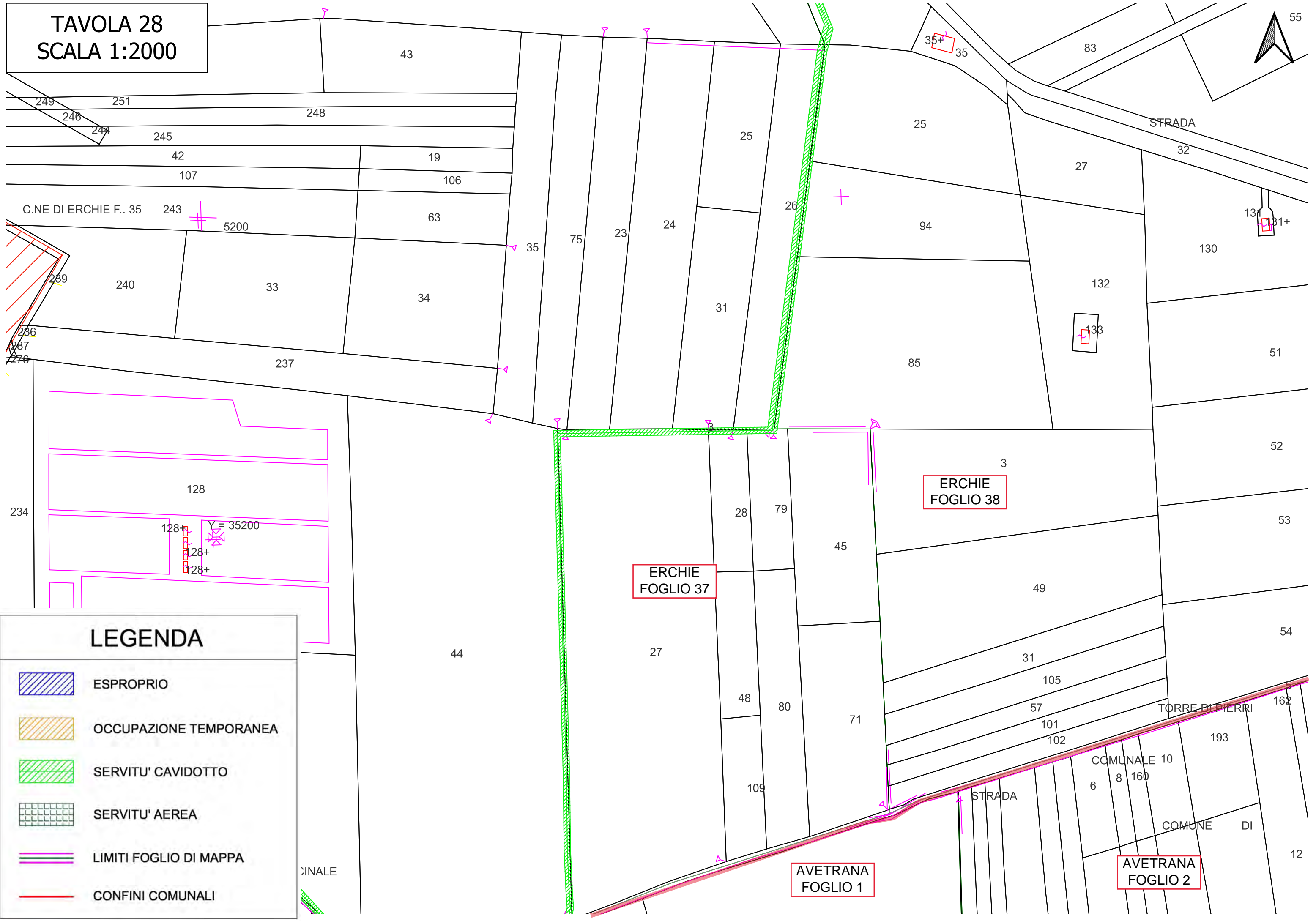
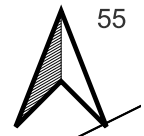


LIMITI FOGLIO DI MAPPA









CONFINI COMUNALI

**TAVOLA 28**  
**SCALA 1:2000**



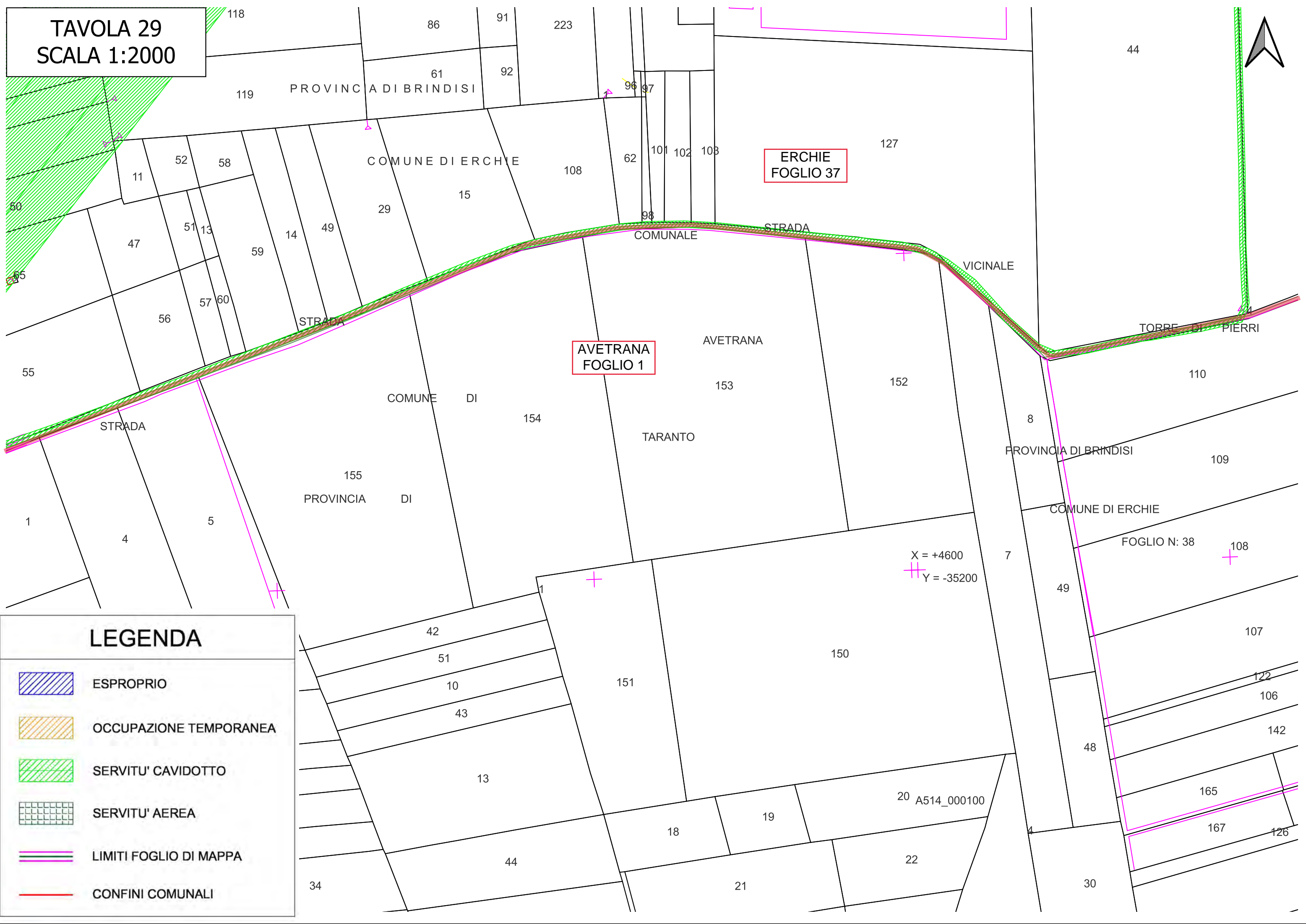
**LEGENDA**

-  ESPROPRIO
-  OCCUPAZIONE TEMPORANEA
-  SERVITU' CAVIDOTTO
-  SERVITU' AEREA
-  LIMITI FOGLIO DI MAPPA
-  CONFINI COMUNALI

FINALE



**TAVOLA 29**  
**SCALA 1:2000**



**LEGENDA**



ESPROPRIO



OCCUPAZIONE TEMPORANEA



SERVITU' CAVIDOTTO



SERVITU' AEREA



LIMITI FOGLIO DI MAPPA

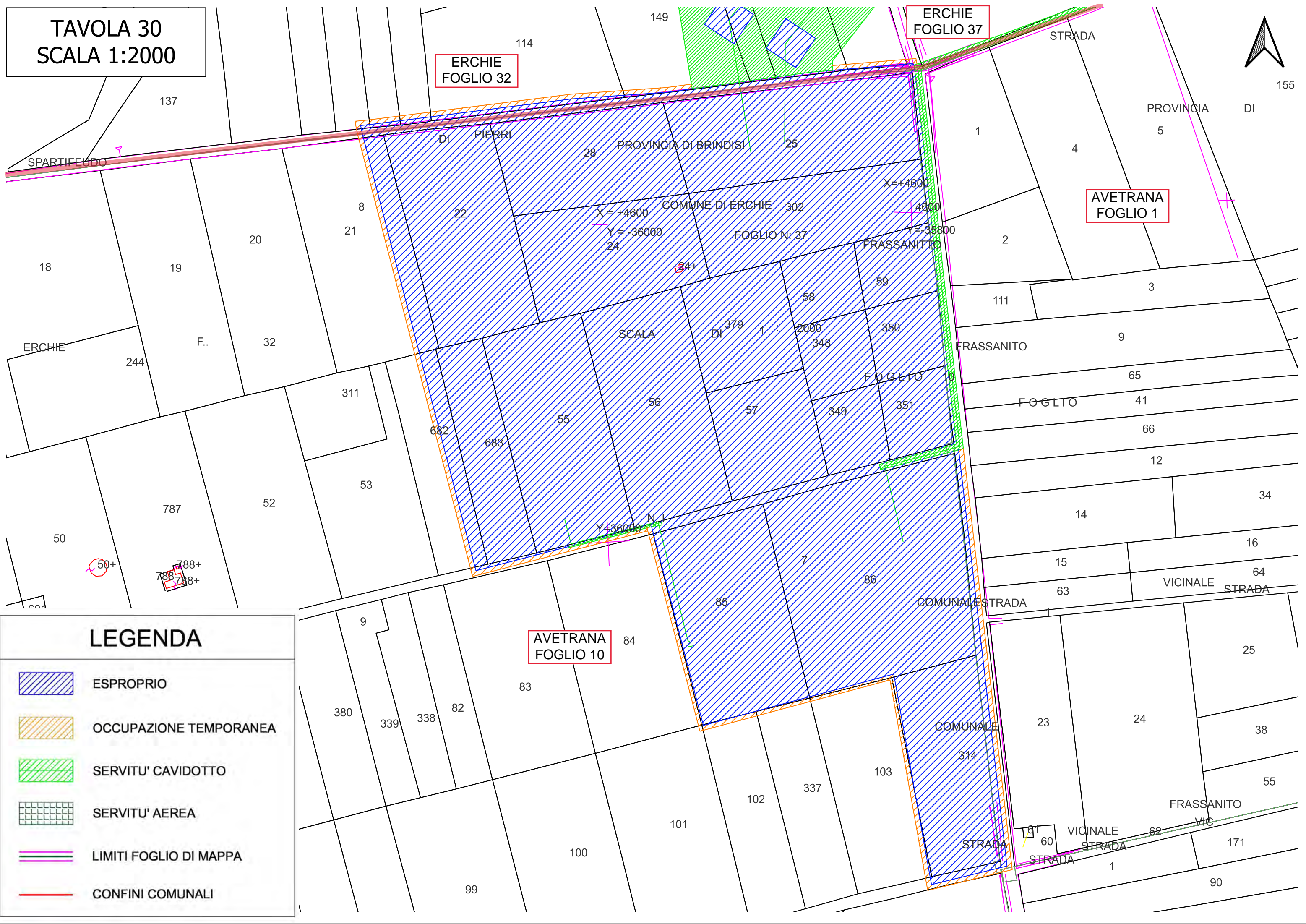


CONFINI COMUNALI

X = +4600  
Y = -35200

20 A514\_000100

TAVOLA 30  
SCALA 1:2000









ERCHIE  
FOGLIO 32

ERCHIE  
FOGLIO 37

AVETRANA  
FOGLIO 1

AVETRANA  
FOGLIO 10

LEGENDA

-  ESPROPRIO
-  OCCUPAZIONE TEMPORANEA
-  SERVITU' CAVIDOTTO
-  SERVITU' AEREA
-  LIMITI FOGLIO DI MAPPA
-  CONFINI COMUNALI

X = +4600  
Y = -36000

X = +4600  
Y = -36800

X = +4600  
Y = +36000

FOGLIO N: 37

FOGLIO N: 37

COMUNALE STRADA

COMUNALE STRADA

STRADA

STRADA

STRADA

VICINALE STRADA

VICINALE STRADA

FRASSANITO

VICINALE STRADA

VICINALE STRADA

STRADA

PROVINCIA DI

FRASSANITO

FRASSANITO

FRASSANITO

FRASSANITO

FRASSANITO

FRASSANITO

FRASSANITO

FRASSANITO

FRASSANITO

FRASSANITO

FRASSANITO

FRASSANITO

FRASSANITO

FRASSANITO

FRASSANITO

FRASSANITO

FRASSANITO

FRASSANITO

FRASSANITO

FRASSANITO

FRASSANITO

FRASSANITO

FRASSANITO

FRASSANITO

FRASSANITO

FRASSANITO

FRASSANITO

FRASSANITO

FRASSANITO

FRASSANITO

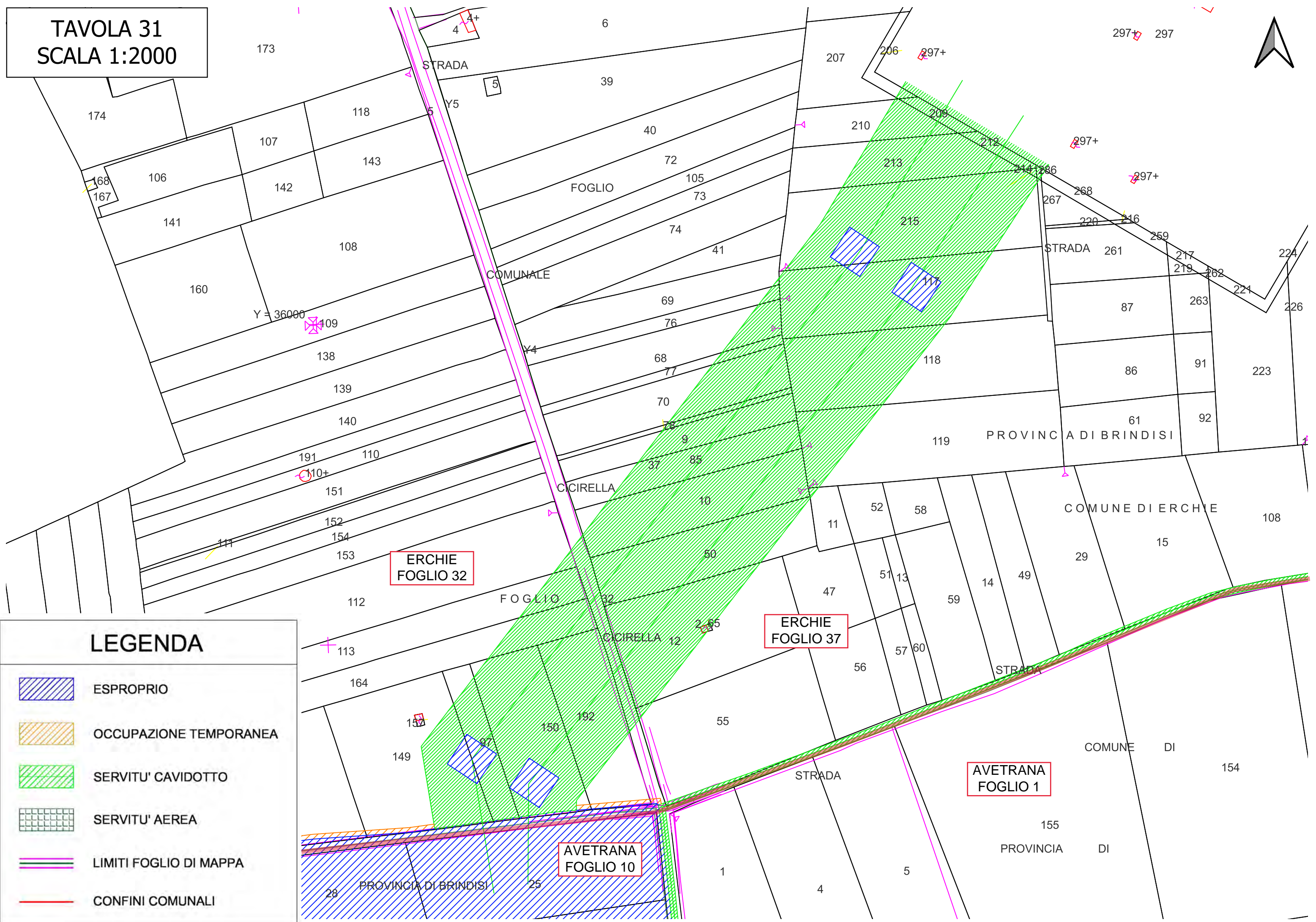
FRASSANITO

FRASSANITO

FRASSANITO

FRASSANITO

TAVOLA 31  
SCALA 1:2000



LEGENDA



ESROPRIO



OCCUPAZIONE TEMPORANEA



SERVITU' CAVIDOTTO



SERVITU' AEREA



LIMITI FOGLIO DI MAPPA



CONFINI COMUNALI

# PIANO PARTICELLARE DI ESPROPRIO

RELATIVO AL

# TRASPORTO ECCEZIONALE

COMUNI DI

GROTTAGLIE (TA)

FRANCAVILLA FONTANA (BR)

ORIA (BR)

MANDURIA (TA)

ERCHIE (BR)

SALICE SALENTINO (LE)

SAN PANCRAZIO SALENTINO (BR)

AVETRANA (TA)



N.DITTE	DITTE	Codice Fiscale/P.IVA	Titolarità	Quota	COMUNE	DATI CATASTALI							Valore di mercato	Area da espropriare	Area di occupazione temporanea	INDENNITA'					ANNOTAZIONI									
						fog.	p.lla	sub	catasto terreni			Catasto fabbricati				INDENNITA' Pari al 100% del valore venale	Valore OCCUPAZIONE TEMPORANEA Pari a 1/12 del valore venale. Da moltiplicare per ogni mese di cui si usufruisce	Maggiorazione cessione bonaria + 50%	Cottivata dal colono mezzadro	Cottivata dal proprietario Ind x 3										
									Qualità	clas.	Superficie											cat.	R.C.	[ €/m² ]	[ m² ]	[ m² ]	[ € ]	[ €/mese ]	[ € ]	[ € ]
											[ m² ]	Reddito Dominicale																		
	Colonne prive di dati sensibili per rispetto privacy																													
1					ERCHIE	33	174		SEMINATIVO	3	3.961	13,31	9,97			1,80	0	394												
2					ERCHIE	33	182		VIGNETO	1	4.965	101,29	51,28			3,50	0	455												
3					ERCHIE	33	158		VIGNETO	2	1.331	20,97	9,97			3,50	0	100												
4					ERCHIE	33	151		VIGNETO	2	219	3,45	1,64			3,50	0	46												
5					ERCHIE	33	166		VIGNETO	2	2.482	39,10	18,59			3,50	166	420												
6					ERCHIE	33	170		VIGNETO	2	2.717	42,80	20,35			3,50	550	690												
7					ERCHIE	33	162		VIGNETO	2	1.529	24,08	11,45			3,50	244	310												
8					ERCHIE	33	160		VIGNETO	2	1.355	21,34	10,15			3,50	0	200												
9					ERCHIE	33	156		ULIVETO	2	391	1,01	0,91			2,50	0	42	0,00	8,75										
10																														
11					ERCHIE	33	178		VIGNETO	2	9.597	151,17	71,87			3,50	167	1.480												
12					ERCHIE	33	176		ULIVETO	2	4.423	11,42	10,28			2,50	130	615												
13					ERCHIE	33	154		ULIVETO	2	246	0,64	0,57			2,50	0	20												
14					ERCHIE	33	153		ULIVETO	2	471	1,22	1,09			2,50	0	90	0,00	18,75										
15																														
16					ERCHIE	33	109		SEMINATIVO	2	210	0,98	0,43			1,80	0	40	0,00	6,00										
17					ERCHIE	33	149		ULIVETO	2	3.724	9,62	8,55			2,50	0	684												
18					ERCHIE	34	77		SEMINATIVO	3	27.220	91,38	42,17			1,80	0	1.990	0,00	298,50										
19					ERCHIE	37	67		ULIVETO SEMINATIVO	2 2	10.180 26.500	26,29 123,17	23,66 54,74			2,50 1,80	0	58	0,00	12,08										
20					SAN PANCRAZIO S.NO	49	67		ULIVETO	2	17.336	58,20	49,24			2,50	1.153	2.015	2.882,50	419,79										
21					SAN PANCRAZIO S.NO	49	86		ULIVETO	2	2.850	9,57	8,10			2,50	0	672								CONCESSIONE OCCUPAZIONE TEMPORANEA				
22					SAN PANCRAZIO S.NO	49	44		ULIVETO	2	19.860	66,67	56,41			2,50	0	648	0,00	135,00										
23					AVETRANA	20	30		VIGNETO SEMINATIVO	1 1	18.596 1.718	513,82 10,65	230,50 5,77			3,50 1,80	1.260	5.178	4.410,00	1.510,25										
24					AVETRANA	20	11		VIGNETO	1	117.430	3.244,64	1.455,54			3,50	0	255	0,00	74,38										
25					SAN PANCRAZIO S.NO	20	177		SEMINATIVO	2	3.076	17,47	6,35			1,80	467	441	840,60	66,15										
26					SAN PANCRAZIO S.NO	20	179		SEMINATIVO	3	1.140	4,71	2,06			1,80	569	286	1.024,20	42,90										
27					SAN PANCRAZIO S.NO	20	181		SEMINATIVO	3	1.202	4,97	2,17			1,80	288	352	518,40	52,80										
28					SAN PANCRAZIO S.NO	20	183		ULIVETO SEMINATIVO PASCOLO	2 2 U	128 1.089 359	0,43 6,19 0,56	0,36 2,25 0,15			2,50 1,80 0,50	0	847	0,00	176,46										
29					SAN PANCRAZIO S.NO	20	185		SEMINATIVO PASCOLO	1 U	526 946	3,53 1,47	1,22 0,39			1,80 0,50	0	637	0,00	95,55										

N.DITTE	DITTE	Codice Fiscale/P.IVA	Titolarità	Quota	COMUNE	DATI CATASTALI								Valore di mercato	Area da espropriare	Area di occupazione temporanea	INDENNITA'					ANNOTAZIONI		
						catasto terreni						Catasto fabbricati					INDENNITA' Pari al 100% del valore venale	Valore OCCUPAZIONE TEMPORANEA Pari a 1/12 del valore venale. Da moltiplicare per ogni mese di cui si usufruisce	Maggiorazione cessione bonaria + 50%	Cultivata dal colono mezzadro	Cultivata dal proprietario Ind x 3			
						fog.	p.la	sub	Qualità	clas.	Superficie												cat.	R.C.
											[ m² ]	Reddito Dominicale	Reddito Agrario											
30					MANDURIA	36	107		ENTE URBANO		4.735			A07	335,70	20,00	0	508	0,00	846,67				
31					MANDURIA	36	191		SEMIN. ARBOR.	3	601	2,48	1,71			2,00	0	90	0,00	15,00				
32																								
33					MANDURIA	36	185		SEMIN. ARBOR.	3	1.073	4,43	3,05			2,00	0	470	0,00	78,33				
34					MANDURIA	36	743		VIGNETO SEMINATIVO	3 4	2.978 46.297	35,37 143,46	21,53 95,64			3,50 1,80	0	80	0,00	23,33				
35					MANDURIA	35	595		VIGNETO	3	4.548	54,02	32,88			3,50	0	582	0,00	169,75				
36					MANDURIA	51	97	11	ENTE URBANO		4.866					50,00	0	191	0,00	795,83				
37					MANDURIA	51	98		SEMINATIVO	4	8.080	25,06	16,71			1,80	445	230	801,00	34,50				
38																								
39					MANDURIA	51	67		SEMINATIVO	4	20.460	63,40	42,27			1,80	376	260	676,80	39,00				
40					MANDURIA	51	30		INCOLT. PROD.	2	9.140	2,83	0,94			1,00	58	0	58,00	0,00				
41					MANDURIA	50	362		SEMINATIVO	4	1.210	3,75	2,50			1,80	598	0	1.076,40	0,00				
42					MANDURIA	50	361		SEMINATIVO	4	200	0,62	0,41			1,80	100	64	180,00	9,60				
43					MANDURIA	50	19		SEMINATIVO	4	400	1,24	0,83			1,80	25	65	45,00	9,75				
44					MANDURIA	35	147		ULIVETO SEMINATIVO	3 4	101 14.899	0,26 46,17	0,26 30,78			2,50 1,80	257	562	642,50	117,08				
45					ORIA	40	732		SEMINATIVO	1	51	0,32	0,14			1,80	0	15	0,00	2,25				
46					ORIA	40	731		SEMINATIVO	1	829	5,14	2,35			1,80	0	3	0,00	0,45				
47					ORIA	40	733		SEMINATIVO	1	790	4,90	2,24			1,80	0	54	0,00	8,10				
48					ORIA	40	734		SEMINATIVO	1	36	0,22	0,10			1,80	0	36	0,00	5,40				
49					ORIA	40	736		SEMINATIVO	1	80	0,50	0,23			1,80	0	80	0,00	12,00				
50					ORIA	40	735		SEMINATIVO	1	1.041	6,45	2,96			1,80	0	108	0,00	16,20				
51					ORIA	40	738		SEMINATIVO	1	31	0,19	0,09			1,80	0	31	0,00	4,65				
52					ORIA	40	737		SEMINATIVO	1	499	3,09	1,42			1,80	0	81	0,00	12,15				
53					ORIA	40	870	3	ENTE URBANO		1.981					5,00	0	316	0,00	131,67				
54					ORIA	40	743		SEMINATIVO	1	2.260	14,01	6,42			1,80	0	1.214	0,00	182,10				
55					ORIA	42	722		SEMINATIVO	1	3.840	23,80	10,91			1,80	97	143	174,60	21,45				
56					ORIA	42	1052		SEMINATIVO	1	10.600	65,69	30,11			1,80	1.240	123	2.232,00	18,45				
57																								
58					ORIA	42	1051		SEMINATIVO	1	21.055	130,49	59,81			1,80	1.233	821	2.219,40	123,15				
59																								
60					FRANCAVILLA FONTANA	161	227		VIGNETO	1	3.776	117,01	48,75			3,50	378	1.699	1.321,60	495,60				
61					FRANCAVILLA FONTANA	161	226		ULIVETO SEMINATIVO	2 2	4.000 248	16,53 1,41	11,36 0,77			2,50 1,80	0	400	0,00	83,33				

N.DITTE	DITTE	Codice Fiscale/P.IVA	Titolarità	Quota	COMUNE	DATI CATASTALI							Valore di mercato	Area da espropriare	Area di occupazione temporanea	INDENNITA'					ANNOTAZIONI				
						catasto terreni			Catasto fabbricati		INDENNITA' Pari al 100% del valore venale	Valore OCCUPAZIONE TEMPORANEA Pari a 1/12 del valore venale. Da moltiplicare per ogni mese di cui si usufruisce				Maggiorazione cessione bonaria + 50%	Cultivata dal colono mezzadro	Cultivata dal proprietario Ind x 3							
						fog.	p.lla	sub	Qualità	clas.									Superficie			cat.	R.C.		
																			[ m² ]	Reddito Dominicale				Reddito Agrario	[ € ]
62					FRANCAVILLA FONTANA	161	125		SEMINATIVO ORTO	2 1	4.220 1.500	23,97 30,99	13,08 13,17			1,80 1,00	0	211	0,00	31,65					
63					FRANCAVILLA FONTANA	156	279		VIGNETO	2	1.145	27,20	10,64			3,50	0	50	0,00	14,58					
64					FRANCAVILLA FONTANA	156	280		SEMINATIVO	1	1.206	8,10	4,05			1,80	0	250	0,00	37,50					
65					FRANCAVILLA FONTANA	156	282		VIGNETO	2	1.980	47,02	18,41			3,50	0	100	0,00	29,17					
66					FRANCAVILLA FONTANA	147	460		SEMINATIVO	1	2.233	14,99	7,50			1,80	0	350	0,00	52,50					
67					FRANCAVILLA FONTANA	147	462		SEMINATIVO	1	208	1,40	0,70			1,80	50	130	90,00	19,50					
68					FRANCAVILLA FONTANA	147	463		SEMINATIVO	1	3.227	21,67	10,83			1,80	0	330	0,00	49,50					
69					FRANCAVILLA FONTANA	147	464		SEMINATIVO	1	3.397	22,81	11,40			1,80	0	50	0,00	7,50					
70					GROTTAGLIE	66	1		ULIVETO	5	10.133	13,08	10,47			2,50	0	360	0,00	75,00					
71					GROTTAGLIE	65	156		ULIVETO	5	42.538	54,92	43,94			2,50	0	300	0,00	62,50					
72 73					GROTTAGLIE	64	210		ULIVETO	3	6.280	17,84	14,60			2,50	0	940	0,00	195,83					
74					GROTTAGLIE	56	580		ULIV. FICH. MAN.	2	15.164	58,74	35,24			2,50	0	11.830	<del>4.050,00</del>	<del>335,42</del>					CONCESSIONE OCCUPAZIONE TEMPORANEA
75 76 77 78 79 80 81 82 83					GROTTAGLIE	56	572		ULIV. FICH. MAN.	2	6.495	25,16	15,09			2,50	1.620	1.610	4.050,00	335,42					
84					GROTTAGLIE	56	582		ULIV. FICH. MAN.	2	4.484	17,37	10,42			2,50	0	2.830	<del>625,00</del>	<del>260,42</del>					CONCESSIONE OCCUPAZIONE TEMPORANEA
85 86 87 88 89 90 91 92 93					GROTTAGLIE	56	573		ULIV. FICH. MAN.	2	4.646	18,00	10,80			2,50	250	1.250	625,00	260,42					
94					GROTTAGLIE	56	579		ULIV. FICH. MAN.	2	8.618	33,38	20,03			2,50	0	1.300	<del>420,00</del>	<del>29,58</del>					CONCESSIONE OCCUPAZIONE TEMPORANEA
95 96 97 98 99 100 101 102 103					GROTTAGLIE	65	125		PASCOLO	1	3.359	4,34	1,73			0,50	840	710	420,00	29,58					
104					GROTTAGLIE	65	126		Pascolo	1	7.006	9,05	3,62			0,50	0	3.500	<del>420,00</del>	<del>29,58</del>					CONCESSIONE OCCUPAZIONE TEMPORANEA
105					GROTTAGLIE	55	380		ULIVETO	4	1.194	2,16	2,47			2,50	0	840	<del>420,00</del>	<del>29,58</del>					CONCESSIONE OCCUPAZIONE TEMPORANEA

N.DITTE	DITTE	Codice Fiscale/P.IVA	Titolarità	Quota	COMUNE	DATI CATASTALI							Valore di mercato	Area da espropriare	Area di occupazione temporanea	INDENNITA'					ANNOTAZIONI				
						catasto terreni			Catasto fabbricati		INDENNITA' Pari al 100% del valore venale	Valore OCCUPAZIONE TEMPORANEA Pari a 1/12 del valore venale. Da moltiplicare per ogni mese di cui si usufruisce				Maggiorazione cessione bonaria + 50%	Cultivata dal colono mezzadro	Cultivata dal proprietario Ind x 3							
						fog.	p.lla	sub	Qualità	clas.									Superficie			cat.	R.C.		
																			[ m² ]	Reddito Dominicale				Reddito Agrario	[ € ]
106 107 108 109 110					GROTTAGLIE	55	395		ULIVETO	4	149	0,27	0,31			2,50	0	149	0,00	0,00					
111 112 113 114 115					GROTTAGLIE	55	396		ULIVETO	4	8	0,01	0,02			2,50	4	0	10,00	0,00					
116					GROTTAGLIE	55	382		ULIVETO	4	933	1,69	1,93			2,50	0	500							CONCESSIONE OCCUPAZIONE TEMPORANEA
117 118 119 120 121					GROTTAGLIE	55	397		ULIVETO	4	933	1,69	1,93			2,50	0	500	0,00	104,17					
122					GROTTAGLIE	55	384		ULIVETO	4	1.521	2,75	3,14			2,50	0	690							CONCESSIONE OCCUPAZIONE TEMPORANEA
123					GROTTAGLIE	55	383		ULIVETO	4	953	1,72	1,97			2,50	0	570							CONCESSIONE OCCUPAZIONE TEMPORANEA
124					GROTTAGLIE	55	381		ULIVETO	4	383	6,67	7,86			2,50	0	260							CONCESSIONE OCCUPAZIONE TEMPORANEA
125 126 127 128					GROTTAGLIE	55	560		ULIVETO SEMINATIVO	4 4	7.260 20.540	13,12 47,74	15,00 42,43			2,50 1,80	2.000	4.000	5.000,00	833,33					
129 130 131 132					GROTTAGLIE	55	376		SEMINATIVO PASCOLO	4 2	6.500 8.165	15,11 8,43	13,43 3,37			1,80 0,50	350	650	630,00	97,50					
133 134 135 136					GROTTAGLIE	55	559		ULIVETO PASCOLO ARB.	4 U	627 1.283	1,13 1,66	1,30 0,99			2,50 0,50	0	200	0,00	41,67					
137					GROTTAGLIE	55	386		PASCOLO	3	332	0,34	0,14			0,50	0	40	0,00	1,67					
138 139 140 141					GROTTAGLIE	55	562		PASCOLO ARB.	U	960	1,24	0,74			0,50	0	10	0,00	0,42					
142					GROTTAGLIE	55	403		PASCOLO	2	1.640	1,69	0,68			0,50	0	80							CONCESSIONE OCCUPAZIONE TEMPORANEA
143					GROTTAGLIE	77	295		VIGNETO	1	265	7,66	3,42			3,50	15	40	52,50	11,67					
144					GROTTAGLIE	77	293		SEMINATIVO	2	380	1,96	1,18			1,80	190	160	342,00	24,00					
145 146 147 148					GROTTAGLIE	77	292		SEMINATIVO	2	7.134	36,84	22,11			1,80	0	700	0,00	105,00					
149					GROTTAGLIE	77	289		SEMINATIVO	2	498	2,57	1,54			1,80	50	250	90,00	37,50					
150					GROTTAGLIE	77	361		SEMINATIVO	2	7.571	39,10	23,46			1,80	1.130	1.880	2.034,00	282,00					

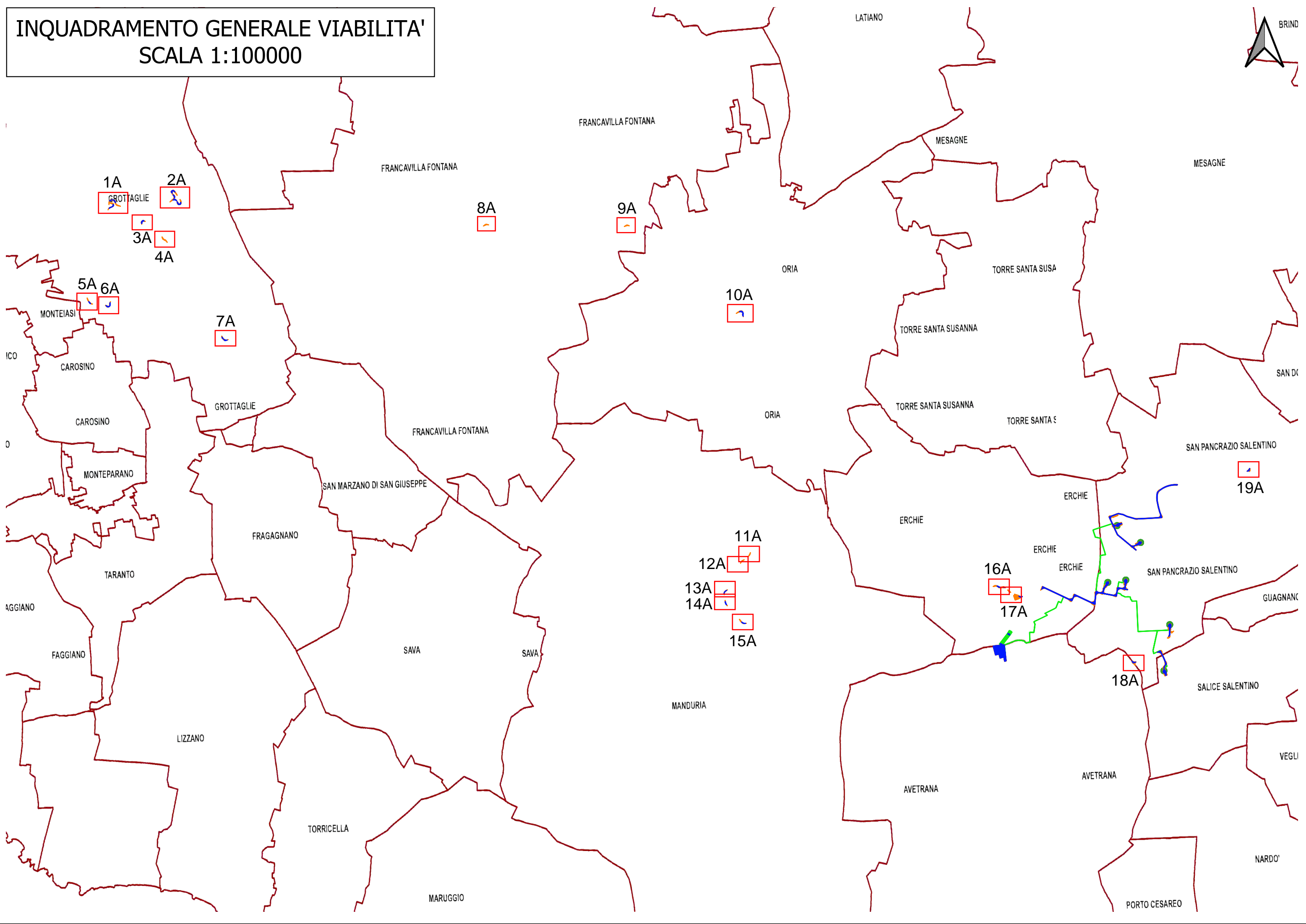
N.DITTE	DITTE	Codice Fiscale/P.IVA	Titolarità	Quota	COMUNE	DATI CATASTALI										Valore di mercato	Area da espropriare	Area di occupazione temporanea	INDENNITA'					ANNOTAZIONI
						catasto terreni						Catasto fabbricati		INDENNITA' Pari al 100% del valore venale	Valore OCCUPAZIONE TEMPORANEA Pari a 1/12 del valore venale. Da moltiplicare per ogni mese di cui si usufruisce				Maggiorazione cessione bonaria + 50%	Coltivata dal colono mezzadro	Coltivata dal proprietario Ind x 3			
						fog.	p.la	sub	Qualità	clas.	Superficie											cat.	R.C.	
											[ m² ]	Reddito Dominicale	Reddito Agrario											
151					GROTTAGLIE	77	216		SEMINATIVO	2	552	2,85	1,71			1,80	110	145	198,00	21,75				
152					GROTTAGLIE	77	58		SEMINATIVO MANDORLETO	4 2	10.000 6.570	23,24 15,27	20,66 15,27			1,80 1,00	0	50	0,00	7,50				
153					GROTTAGLIE	63	84		SEMINATIVO	3	6.585	27,21	17,00			1,80	460	980	828,00	147,00				
154					GROTTAGLIE	63	296		SEMINATIVO	3	9.653	39,88	24,93			1,80	870	1.440	1.566,00	216,00				
155					GROTTAGLIE	63	425		SEMINATIVO	2	679	3,51	32,10			1,80	0	70	0,00	10,50				
156					GROTTAGLIE	63	427		SEMINATIVO	2	298	1,54	0,92			1,80	0	60	0,00	9,00				
157					GROTTAGLIE	63	429		SEMINATIVO	2	666	3,44	2,06			1,80	0	300	0,00	45,00				
158					GROTTAGLIE	63	431		SEMINATIVO	2	431	2,23	1,34			1,80	0	190	0,00	28,50				
159					GROTTAGLIE	63	433		SEMINATIVO	3	396	1,64	1,02			1,80	0	140	0,00	21,00				
160					GROTTAGLIE	64	1		SEMINATIVO	2	4.872	25,16	15,10			1,80	730	1.220	1.314,00	183,00				
161					GROTTAGLIE	53	20		SEMINATIVO	1	230	1,54	0,77			1,80	0	20						CONCESSIONE OCCUPAZIONE TEMPORANEA
162 163 164					GROTTAGLIE	53	18		VIGNETO	1	1.441	41,68	18,61			3,50	0	120	0,00	35,00				
165					GROTTAGLIE	53	F		COSTR. NO AB.		1.040					5,00	0	570						CONCESSIONE OCCUPAZIONE TEMPORANEA
166 167					GROTTAGLIE	53	102		VIGNETO	1	2.010	58,13	25,95			3,50	0	20	0,00	5,83				
168 169					GROTTAGLIE	53	186		VIGNETO	1	320	9,25	4,13			3,50	0	35	0,00	10,21				
170					GROTTAGLIE	53	184		VIGNETO	1	2.919	84,42	37,69			3,50	0	290	0,00	84,58				
171					GROTTAGLIE	53	21		VIGNETO	1	720	20,82	9,30			3,50	0	360	0,00	105,00				
172					GROTTAGLIE	53	19		VIGNETO	1	1.040	30,08	13,43			3,50	100	450	350,00	131,25				
173					GROTTAGLIE	53	17		SEMINATIVO	1	195	1,31	0,65			1,80	0	150						CONCESSIONE OCCUPAZIONE TEMPORANEA
174					GROTTAGLIE	54	270		VIGNETO	1	2.459	71,12	31,75			3,50	250	605	875,00	176,46				
175					GROTTAGLIE	54	306		SEMINATIVO	3	1.975	8,16	5,10			1,80	0	200	0,00	30,00				
176					GROTTAGLIE	54	240		VIGNETO	1	1.560	45,12	20,14			3,50	130	500	455,00	145,83				
177					GROTTAGLIE	54	63		ULIVETO	3	900	2,56	2,09			2,50	0	450	0,00	93,75				
178					GROTTAGLIE	54	425		STRADE PUBB.		28.636					3,50	1.560	2.240	5.460,00	653,33				
179					GROTTAGLIE	54	265		VIGNETO	2	2.999	58,08	27,88			3,50	0	900	0,00	262,50				
180 181					GROTTAGLIE	54	250		VIGNETO	2	909	17,60	8,45			3,50	0	150	0,00	43,75				

N.DITTE	DITTE	Codice Fiscale/P.IVA	Titolarità	Quota	COMUNE	DATI CATASTALI							Valore di mercato	Area da espropriare	Area di occupazione temporanea	INDENNITA'					ANNOTAZIONI			
						catasto terreni			Catasto fabbricati		INDENNITA' Pari al 100% del valore venale	Valore OCCUPAZIONE TEMPORANEA Pari a 1/12 del valore venale. Da moltiplicare per ogni mese di cui si usufruisce				Maggiorazione cessione bonaria + 50%	Cottivata dal colono mezzadro	Cottivata dal proprietario Ind x 3						
						fog.	p.la	sub	Qualità	clas.									Superficie			cat.	R.C.	
																			[ m² ]	Reddito Dominicale				Reddito Agrario
182 183					GROTTAGLIE	54	252		VIGNETO	1	3.760	108,75	48,55			3,50	0	270	0,00	78,75				
184					GROTTAGLIE	54	379		SEMINATIVO	3	1.108	4,58	2,86			1,80	0	35	0,00	5,25				
185					GROTTAGLIE	54	246		VIGNETO	1	4.938	142,81	63,76			3,50	0	250	0,00	72,92				
186					GROTTAGLIE	54	271		VIGNETO	2	2	0,04	0,02			3,50	0	2	0,00	0,58				
187 188					GROTTAGLIE	54	259		VIGNETO	3	1.330	9,62	9,62			3,50	270	230	945,00	67,08				
189 190					GROTTAGLIE	54	58		VIGNETO	3	2.970	21,47	21,47			3,50	0	150	0,00	43,75				
191 192					GROTTAGLIE	54	256		VIGNETO	3	1.609	11,63	11,63			3,50	400	580	1.400,00	169,17				
193					GROTTAGLIE	54	255		VIGNETO	1	4.594	132,87	59,32			3,50	460	690	1.610,00	201,25				
194					GROTTAGLIE	54	258		SEMINATIVO	2	2.320	11,98	7,19			1,80	230	1.380	414,00	207,00				
195					GROTTAGLIE	54	257		SEMINATIVO	2	320	1,65	0,99			1,80	0	30	0,00	4,50				
196					GROTTAGLIE	69	318		ULIVETO	4	770	1,39	1,59			2,50	0	80	0,00	16,67				
197					GROTTAGLIE	69	407		SEMINATIVO	3	597	2,47	1,54			1,80	0	110						CONCESSIONE OCCUPAZIONE TEMPORANEA
198					GROTTAGLIE	69	410		ULIV. FICH. MAN.	2	181	0,70	0,42			2,50	0	50						CONCESSIONE OCCUPAZIONE TEMPORANEA
199					GROTTAGLIE	69	320		VIGNETO	1	1.423	41,16	18,37			3,50	0	1.100	0,00	320,83				
200 201					GROTTAGLIE	69	308		ULIVETO	2	933	4,58	3,13			2,50	50	410	125,00	85,42				
202					GROTTAGLIE	69	305		SEMINATIVO	2	3.883	20,05	12,03			1,80	590	1.140	1.062,00	171,00				
203					GROTTAGLIE	69	302		VIGNETO	2	632	12,24	5,88			3,50	0	320		93,33				
204					GROTTAGLIE	69	299		SEMINATIVO	1	105	0,70	0,35			1,80	0	10	0,00	1,50				
205 206 207 208 209 210 211 212 213					GROTTAGLIE	73	342		PASCOLO	2	609	0,63	0,25			0,50	450	150	225,00	6,25				
214 215 216 217 218 219 220 221 222					GROTTAGLIE	73	345		PASCOLO	2	6.093	6,29	2,52			0,50	430	740	215,00	30,83				
223 224 225 226 227 228 229					GROTTAGLIE	73	129		PASCOLO	2	915	0,95	0,38			0,50	460	460	230,00	19,17				

N.DITTE	DITTE	Codice Fiscale/P.IVA	Titolarità	Quota	COMUNE	DATI CATASTALI							Valore di mercato	Area da espropriare	Area di occupazione temporanea	INDENNITA'					ANNOTAZIONI												
						catasto terreni			Catasto fabbricati		INDENNITA' Pari al 100% del valore venale	Valore OCCUPAZIONE TEMPORANEA Pari a 1/12 del valore venale. Da moltiplicare per ogni mese di cui si usufruisce				Maggiorazione cessione bonaria + 50%	Coltivata dal colono mezzadro	Coltivata dal proprietario Ind x 3															
						fog.	p.la	sub	Qualità	clas.									Superficie			cat.	R.C.										
																			[ m² ]	Reddito Dominicale				Reddito Agrario	[ € ]	[ €/mese ]	[ € ]	[ € ]	[ € ]				
230																																	
231																																	
231					GROTTAGLIE	73	338		PASCOLO	2	2.298	2,37	0,95			0,50	140	530	70,00	22,08													
232																																	
233																																	
234																																	
235																																	
236																																	
237																																	
238																																	
239																																	
240					GROTTAGLIE	73	341		VIGNETO	1	696	20,13	8,99			3,50	0	40											CONCESSIONE OCCUPAZIONE TEMPORANEA				
241					GROTTAGLIE	73	415		VIGNETO	1	57	1,65	0,74			3,50	0	10											CONCESSIONE OCCUPAZIONE TEMPORANEA				
242					GROTTAGLIE	74	23		SEMINATIVO	1	47.515	319,01	159,51			1,80	2.800	5.600	5.040,00	840,00													
243					GROTTAGLIE	74	278		VIGNETO	1	400	11,57	5,16			3,50	0	180											CONCESSIONE OCCUPAZIONE TEMPORANEA				
<b>SOMMA NO</b>																																	
																	54.828,50		13.836,81														
<b>ANNOTAZIONI:</b>																																	
Normativa di applicazione : DPR n.327/2001																																	
VALORI TERRENI A PREZZO DI MERCATO																																	

# INQUADRAMENTO GENERALE VIABILITA'

SCALA 1:100000



1A

2A

3A

4A

5A

6A

7A

8A

9A

10A

11A

12A

13A

14A

15A

16A

17A

18A

19A

INQUADRAMENTO GENERALE VIABILITA'

SCALA 1:100000

BRIND

FRANCAVILLA FONTANA

LATIANO

MESAGNE

MESAGNE

FRANCAVILLA FONTANA

ORIA

TORRE SANTA SUSANNA

MONTEIASI

GROTTAGLIE

CAROSINO

CAROSINO

FRANCAVILLA FONTANA

ORIA

TORRE SANTA SUSANNA

TORRE SANTA S

SAN DO

ICO

0

SAN MARZANO DI SAN GIUSEPPE

SAN PANCRAZIO SALENTINO

FRAGAGNANO

ERCHIE

TARANTO

11A

12A

13A

14A

15A

ERCHIE

ERCHIE

SAN PANCRAZIO SALENTINO

GUAGNANC

AGGIANO

FAGGIANO

SAVA

SAVA

LIZZANO

MANDURIA

AVETRANA

AVETRANA

SALICE SALENTINO

VEGLI

TORRICELLA

NARDO'

MARUGGIO

PORTO CESAREO







GROTTAGLIE  
FOGLIO 53

GROTTAGLIE  
FOGLIO 54

GROTTAGLIE  
FOGLIO 63

### LEGENDA

-  ESPROPRIO
-  OCCUPAZIONE TEMPORANEA
-  SERVITU' CAVIDOTTO
-  SERVITU' AEREA
-  LIMITI FOGLIO DI MAPPA
-  CONFINI COMUNALI

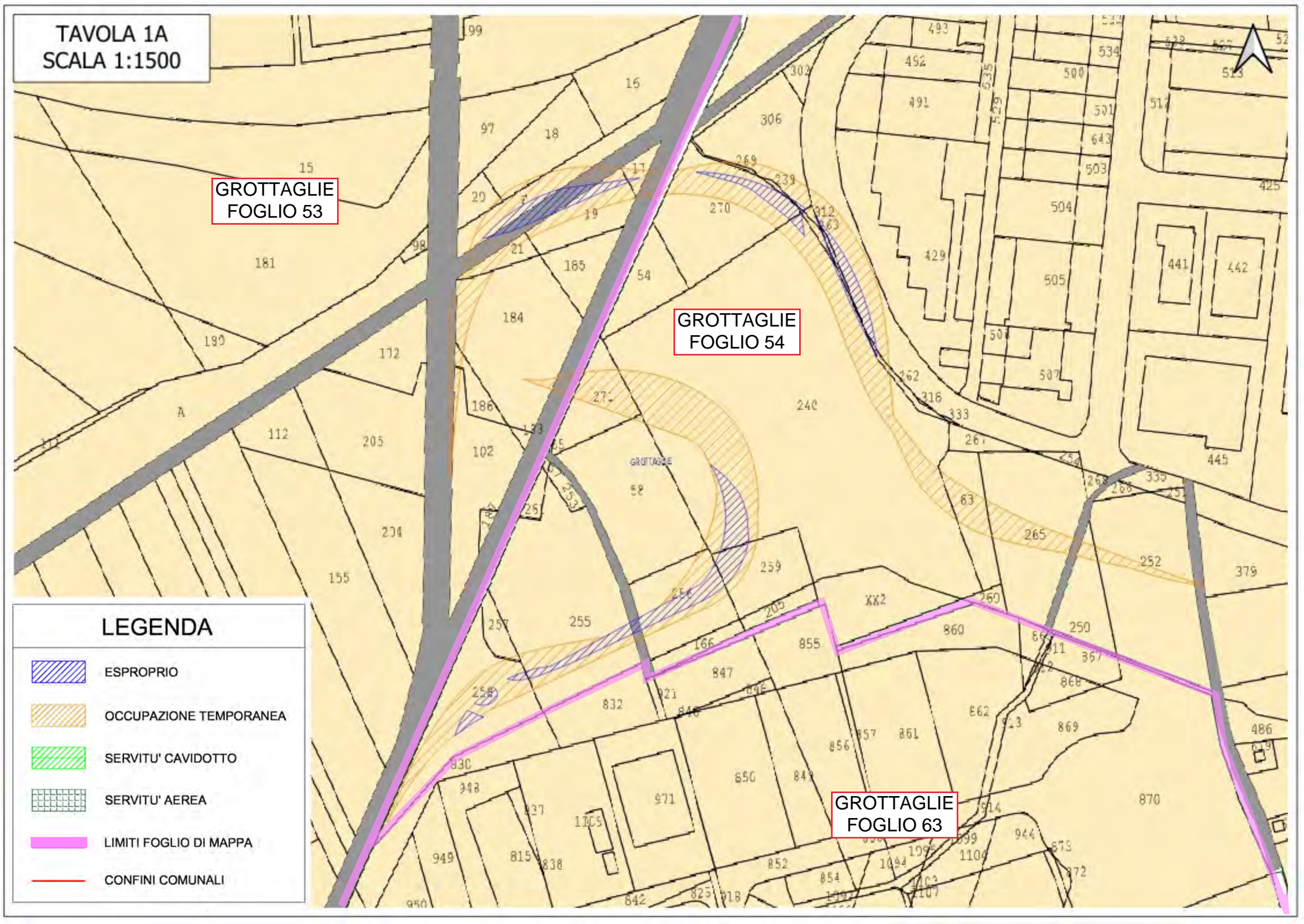



TAVOLA 2A  
SCALA 1:1500

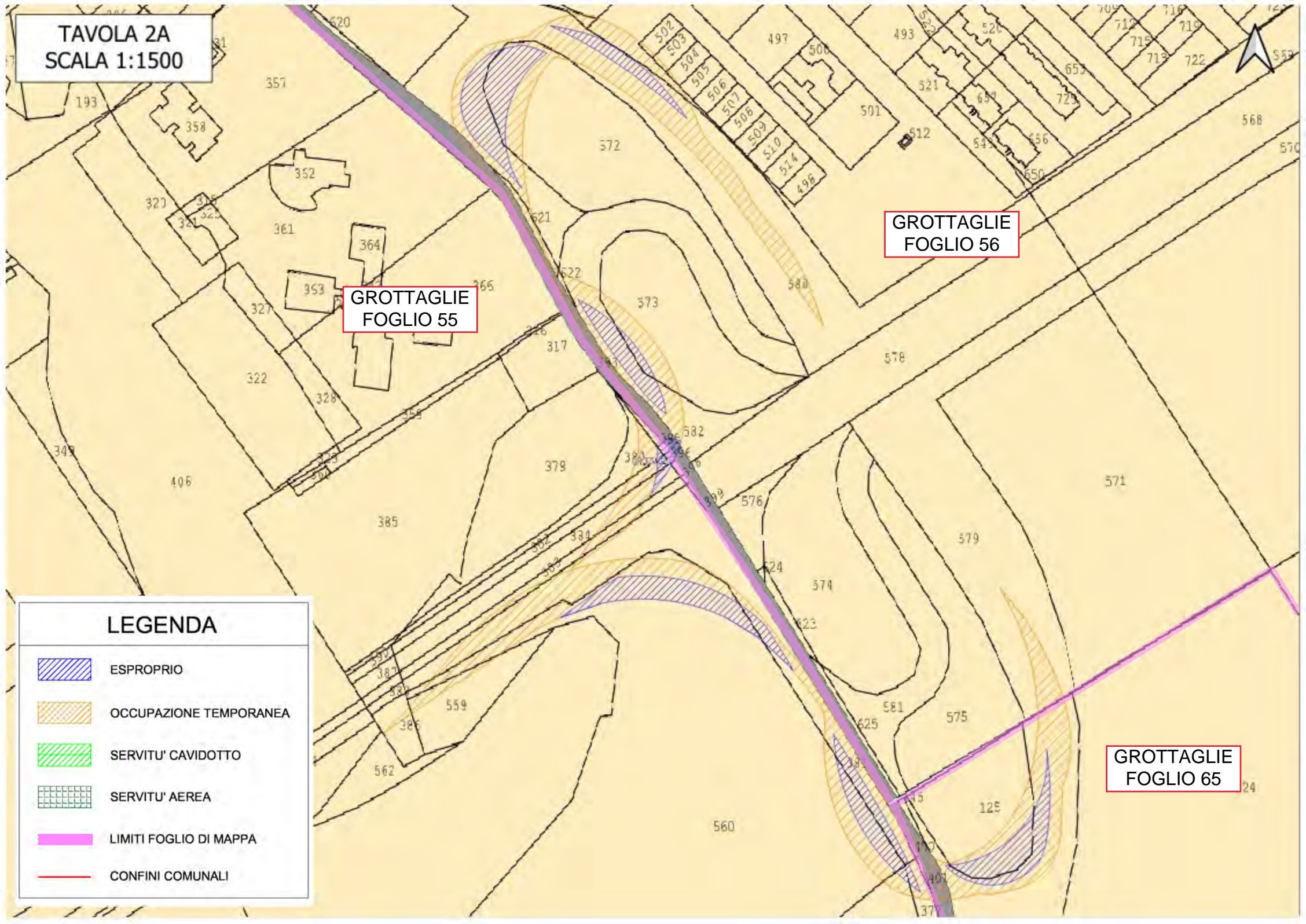
GROTTAGLIE  
FOGLIO 55

GROTTAGLIE  
FOGLIO 56

GROTTAGLIE  
FOGLIO 65

### LEGENDA

-  ESPROPRIO
-  OCCUPAZIONE TEMPORANEA
-  SERVITU' CAVIDOTTO
-  SERVITU' AEREA
-  LIMITI FOGLIO DI MAPPA
-  CONFINI COMUNALI



GROTTAGLIE  
FOGLIO 63

GROTTAGLIE  
FOGLIO 64

### LEGENDA

-  ESPROPRIO
-  OCCUPAZIONE TEMPORANEA
-  SERVITU' CAVIDOTTO
-  SERVITU' AEREA
-  LIMITI FOGLIO DI MAPPA
-  CONFINI COMUNALI

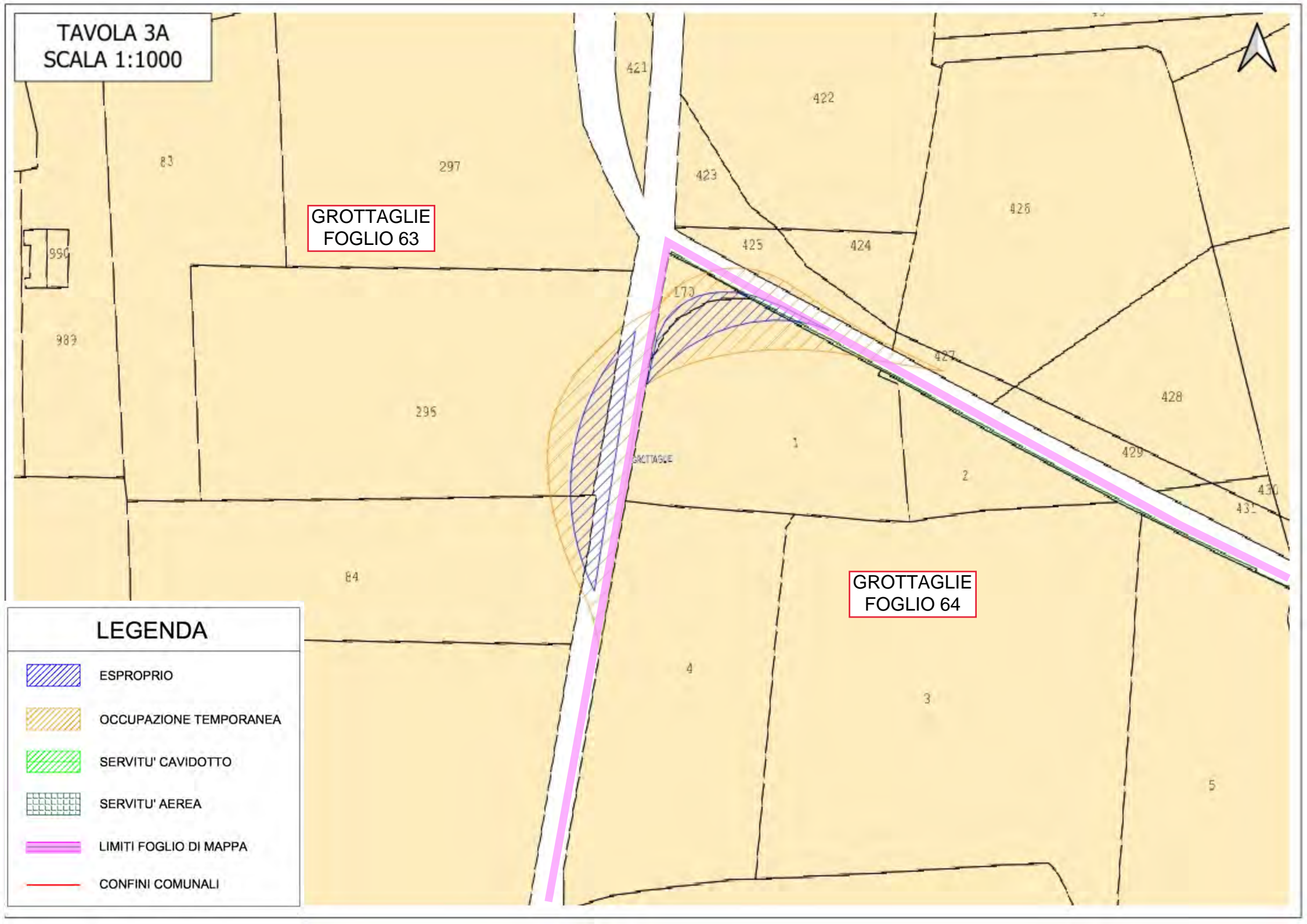
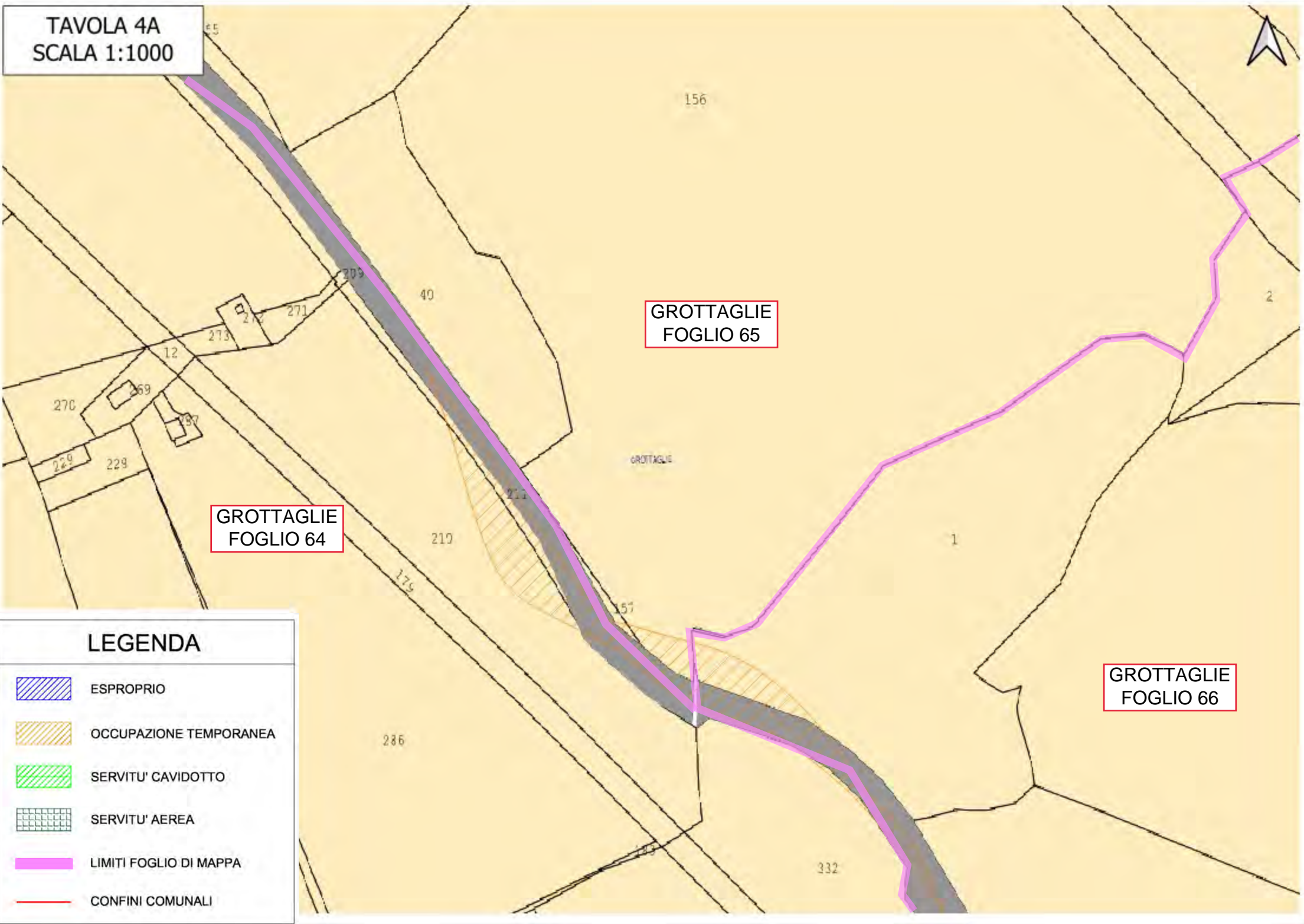


TAVOLA 4A  
SCALA 1:1000









GROTTAGLIE  
FOGLIO 65

GROTTAGLIE  
FOGLIO 64

GROTTAGLIE  
FOGLIO 66

### LEGENDA

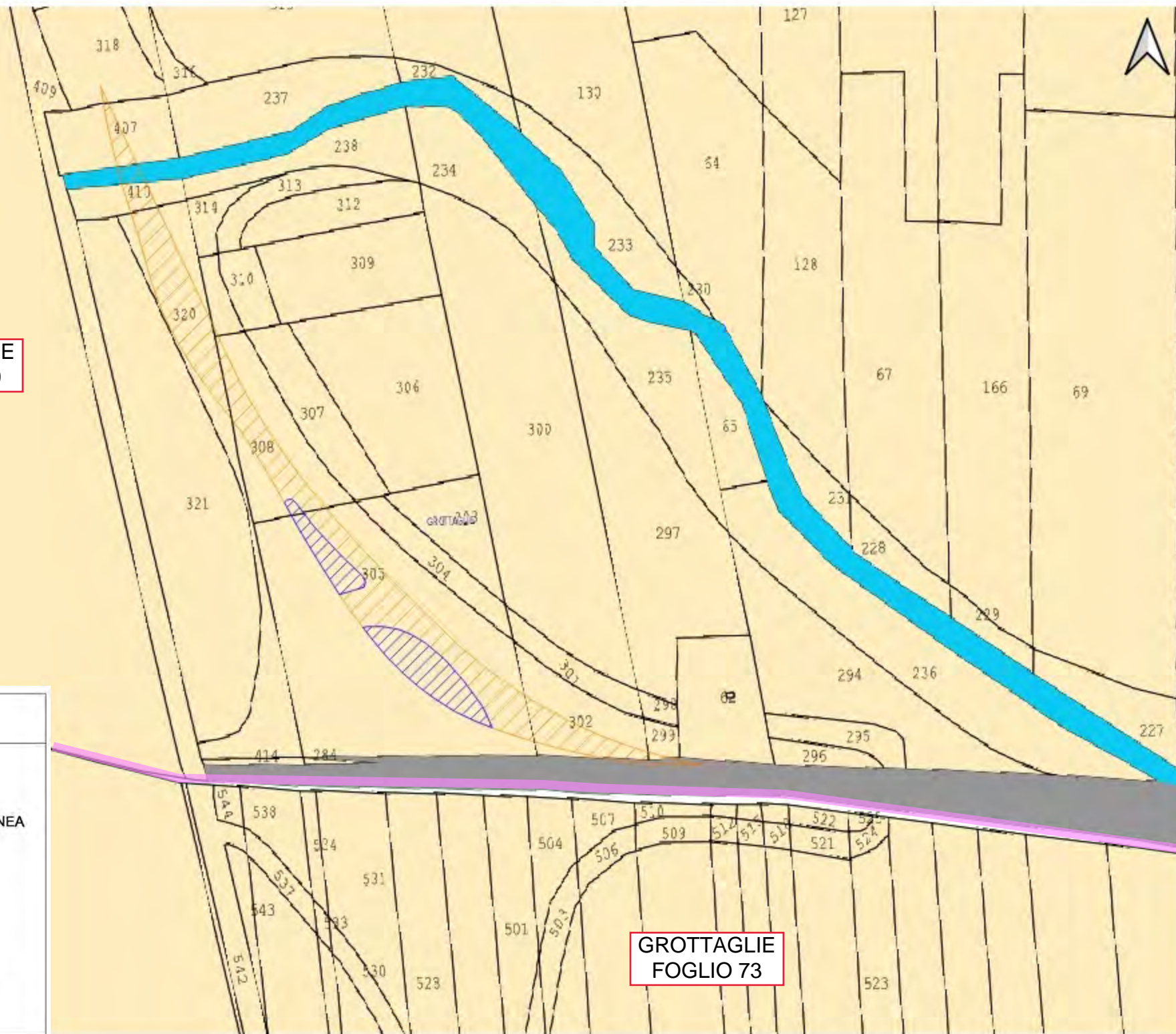
-  ESPROPRIO
-  OCCUPAZIONE TEMPORANEA
-  SERVITU' CAVIDOTTO
-  SERVITU' AEREA
-  LIMITI FOGLIO DI MAPPA
-  CONFINI COMUNALI

GROTTAGLIE  
FOGLIO 69

GROTTAGLIE  
FOGLIO 73

### LEGENDA

-  ESPROPRIO
-  OCCUPAZIONE TEMPORANEA
-  SERVITU' CAVIDOTTO
-  SERVITU' AEREA
-  LIMITI FOGLIO DI MAPPA
-  CONFINI COMUNALI





GROTTAGLIE  
FOGLIO 73

GROTTAGLIE  
FOGLIO 74

**LEGENDA**

-  ESPROPRIO
-  OCCUPAZIONE TEMPORANEA
-  SERVITU' CAVIDOTTO
-  SERVITU' AEREA
-  LIMITI FOGLIO DI MAPPA
-  CONFINI COMUNALI

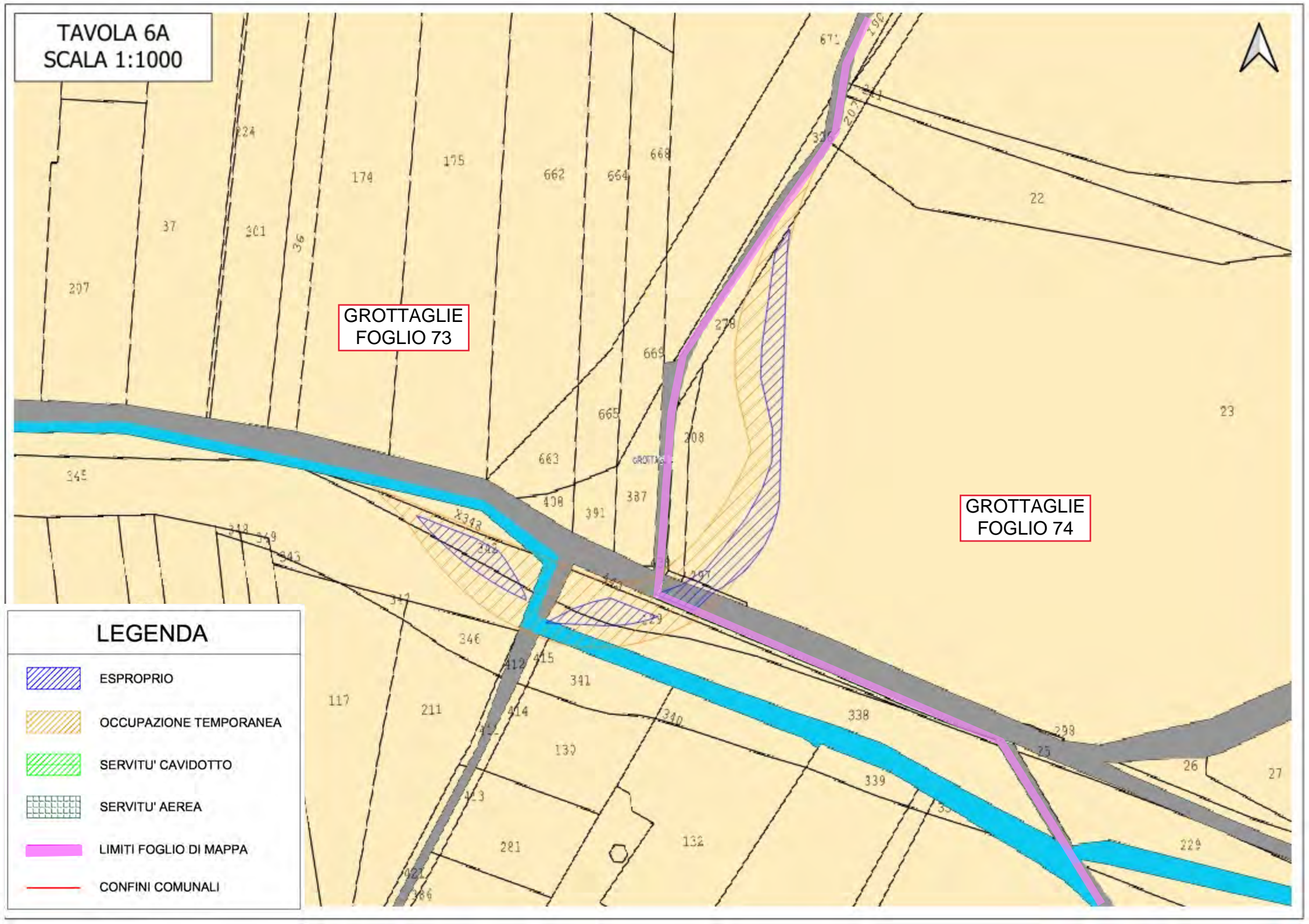


TAVOLA 7A  
SCALA 1:1000

GROTTAGLIE  
FOGLIO 77

GROTTAGLIE  
FOGLIO 83

GROTTAGLIE  
FOGLIO 82

### LEGENDA

-  ESPROPRIO
-  OCCUPAZIONE TEMPORANEA
-  SERVITU' CAVIDOTTO
-  SERVITU' AEREA
-  LIMITI FOGLIO DI MAPPA
-  CONFINI COMUNALI

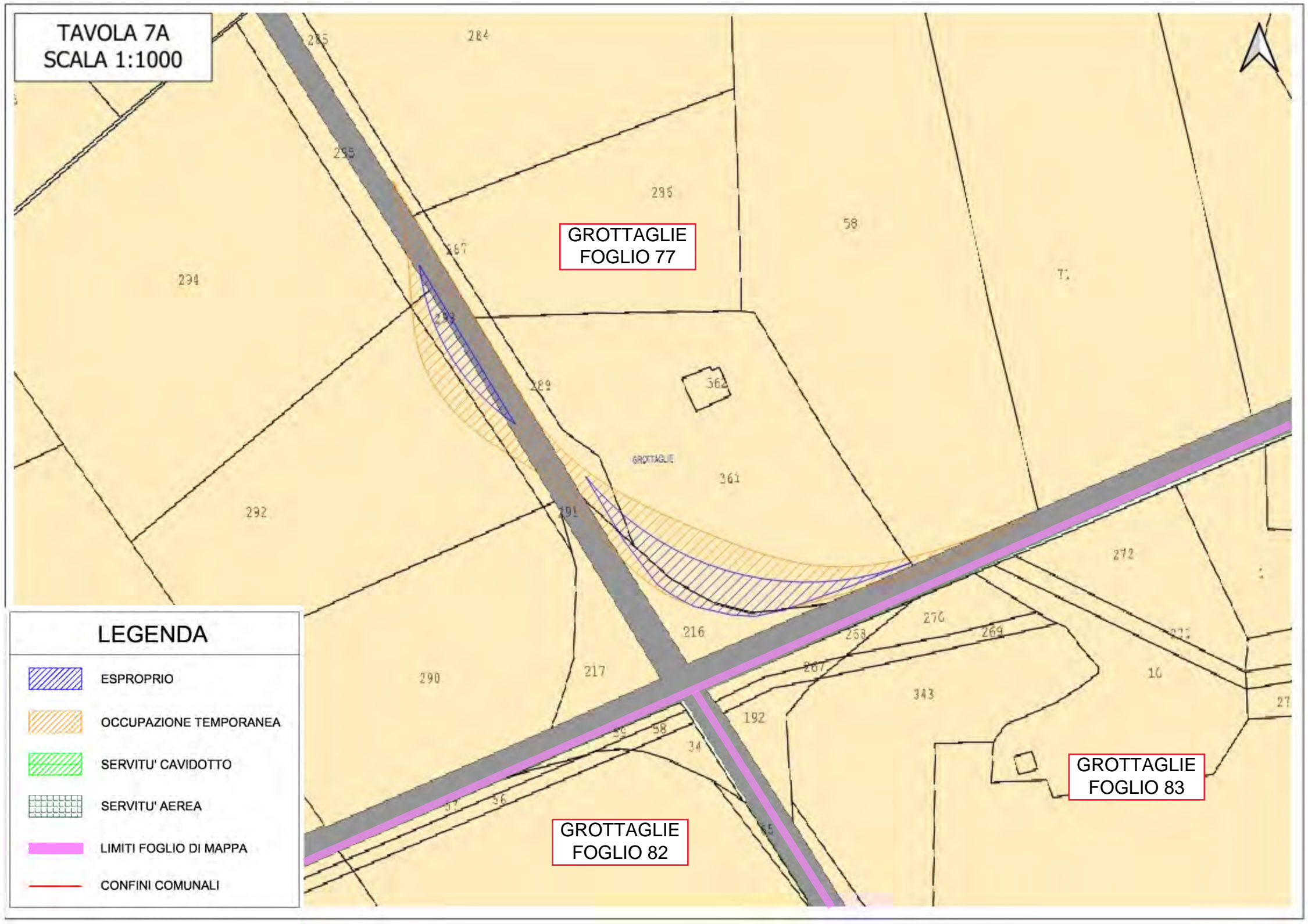


TAVOLA 8A  
SCALA 1:1000

FRANCAVILLA FONTANA  
FOGLIO 148

FRANCAVILLA FONTANA  
FOGLIO 147

FRANCAVILLA FONTANA  
FOGLIO 156

### LEGENDA

-  ESPROPRIO
-  OCCUPAZIONE TEMPORANEA
-  SERVITU' CAVIDOTTO
-  SERVITU' AEREA
-  LIMITI FOGLIO DI MAPPA
-  CONFINI COMUNALI

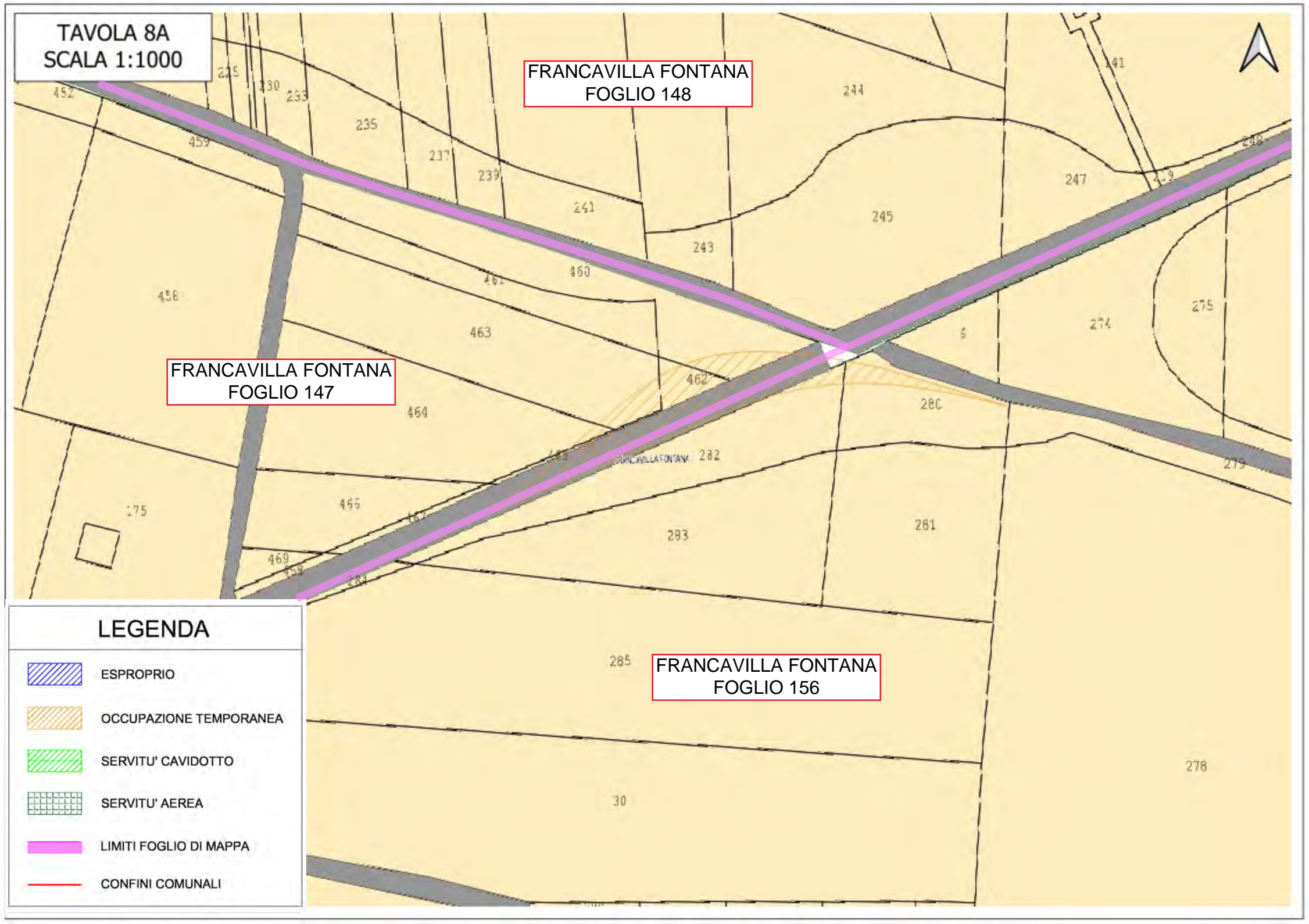




TAVOLA 9A  
SCALA 1:1000

FRANCAVILLA FONTANA  
FOGLIO 139

FRANCAVILLA FONTANA  
FOGLIO 161

### LEGENDA

-  ESPROPRIO
-  OCCUPAZIONE TEMPORANEA
-  SERVITU' CAVIDOTTO
-  SERVITU' AEREA
-  LIMITI FOGLIO DI MAPPA
-  CONFINI COMUNALI

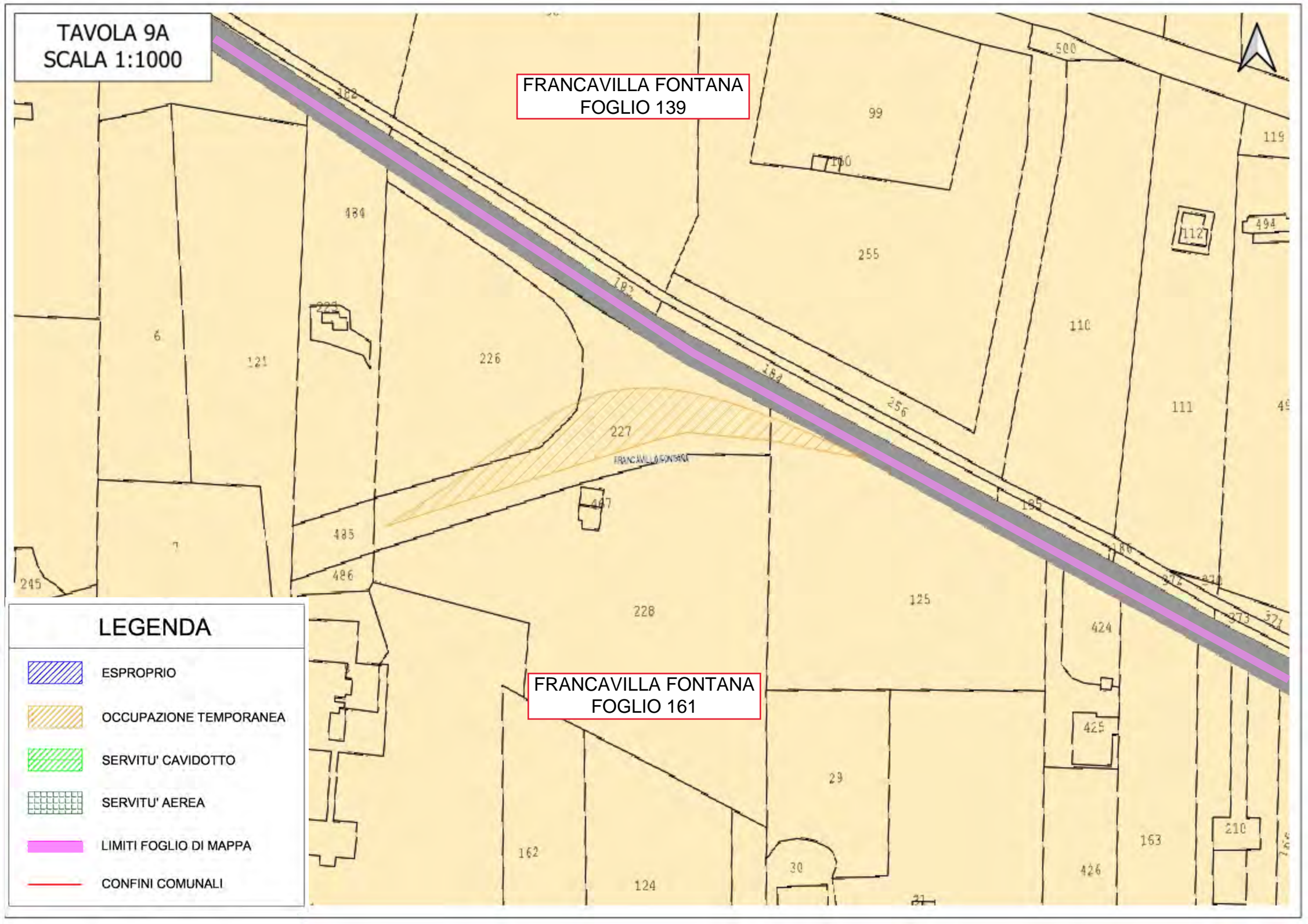


TAVOLA 10A  
SCALA 1:1000









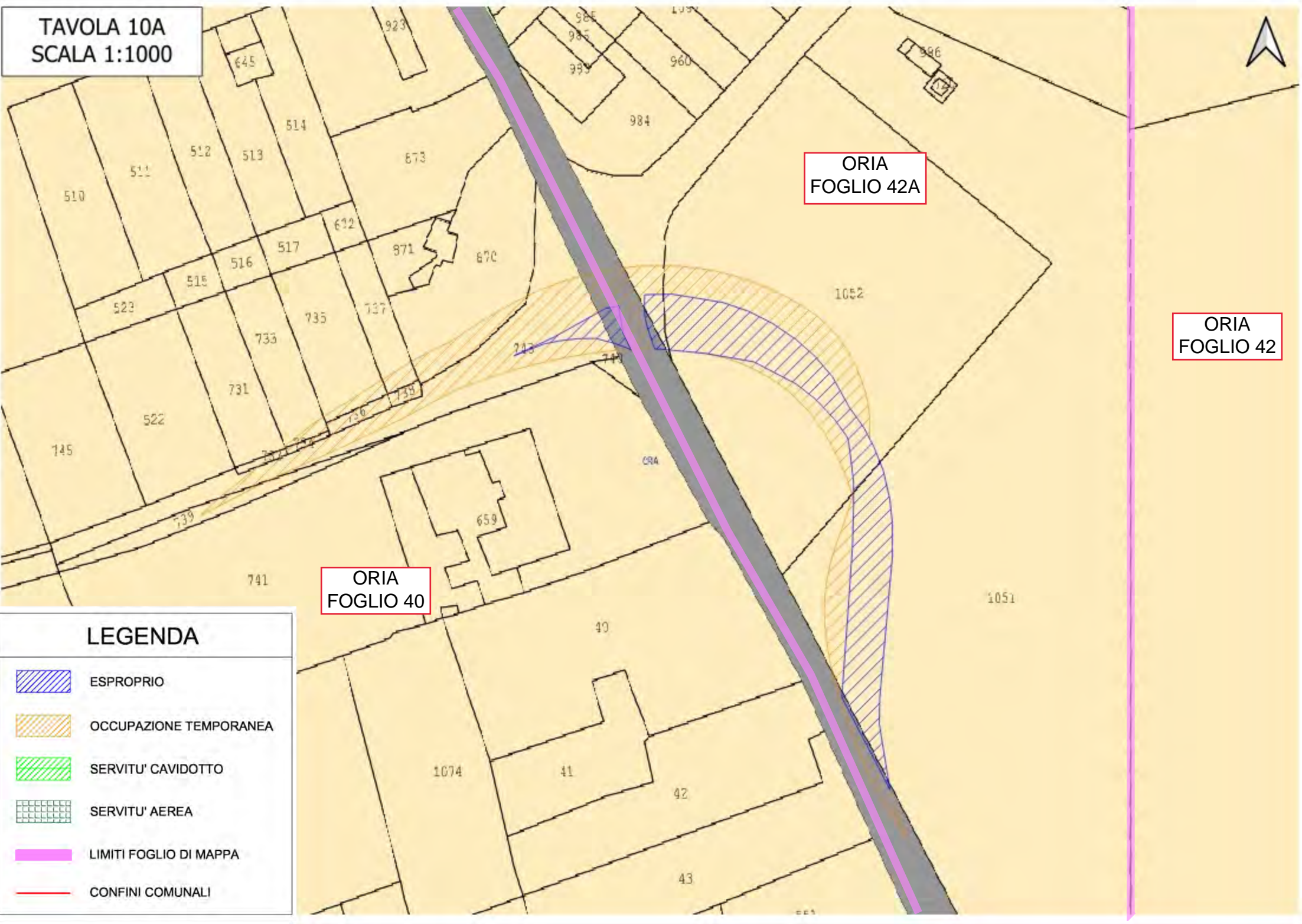
ORIA  
FOGLIO 42A

ORIA  
FOGLIO 42

ORIA  
FOGLIO 40

LEGENDA

-  ESPROPRIO
-  OCCUPAZIONE TEMPORANEA
-  SERVITU' CAVIDOTTO
-  SERVITU' AEREA
-  LIMITI FOGLIO DI MAPPA
-  CONFINI COMUNALI



MANDURIA  
FOGLIO 35

MANDURIA  
FOGLIO 36

**LEGENDA**

-  ESPROPRIO
-  OCCUPAZIONE TEMPORANEA
-  SERVITU' CAVIDOTTO
-  SERVITU' AEREA
-  LIMITI FOGLIO DI MAPPA
-  CONFINI COMUNALI





MANDURIA  
FOGLIO 35

MANDURIA  
FOGLIO 36

### LEGENDA







-  ESPROPRIO
-  OCCUPAZIONE TEMPORANEA
-  SERVITU' CAVIDOTTO
-  SERVITU' AEREA
-  LIMITI FOGLIO DI MAPPA
-  CONFINI COMUNALI



TAVOLA 13A  
SCALA 1:1000

MANDURIA  
FOGLIO 36

MANDURIA  
FOGLIO 50

### LEGENDA

-  ESPROPRIO
-  OCCUPAZIONE TEMPORANEA
-  SERVITU' CAVIDOTTO
-  SERVITU' AEREA
-  LIMITI FOGLIO DI MAPPA
-  CONFINI COMUNALI

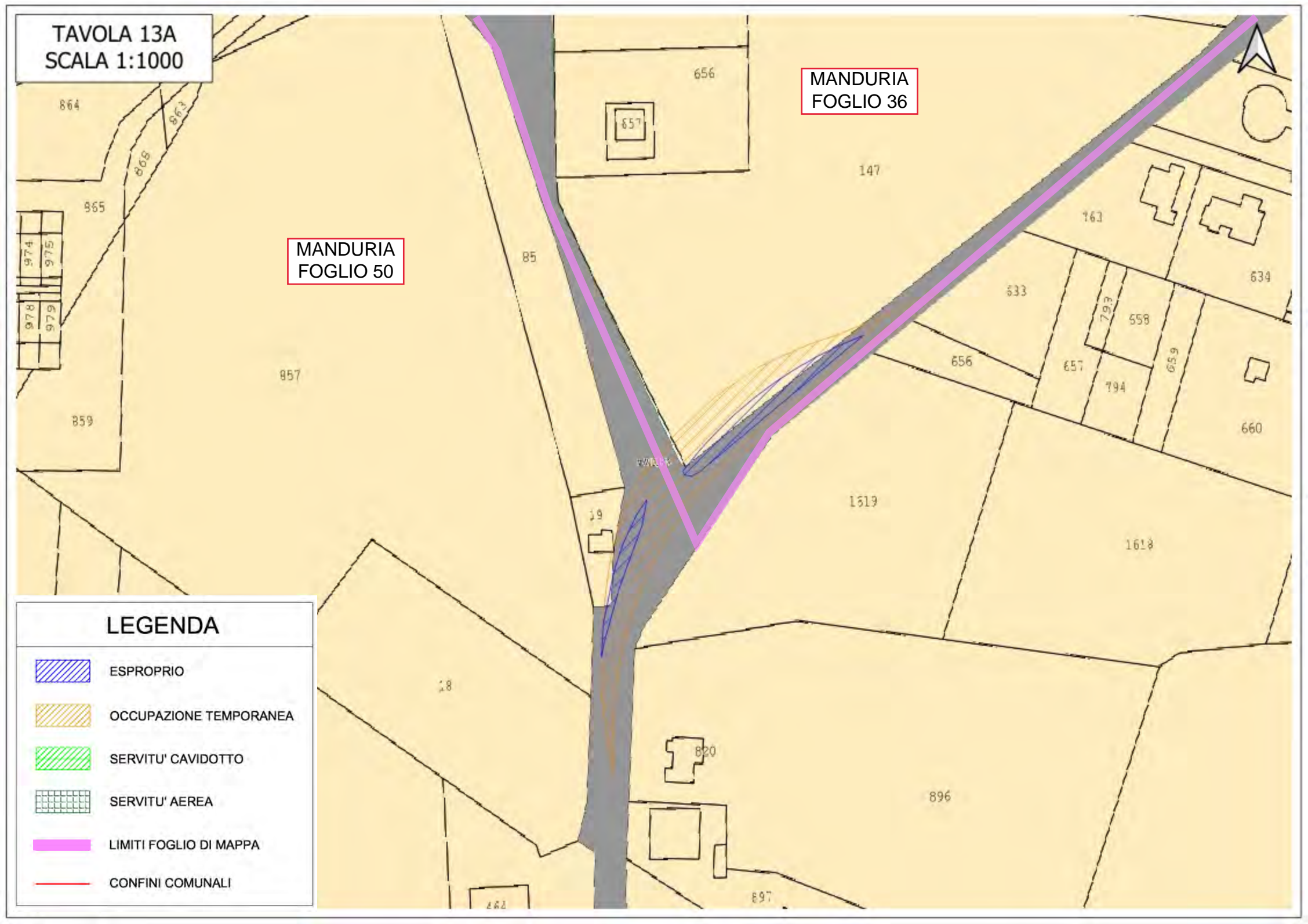


TAVOLA 14A  
SCALA 1:1000

MANDURIA  
FOGLIO 50

### LEGENDA

-  ESPROPRIO
-  OCCUPAZIONE TEMPORANEA
-  SERVITU' CAVIDOTTO
-  SERVITU' AEREA
-  LIMITI FOGLIO DI MAPPA
-  CONFINI COMUNALI

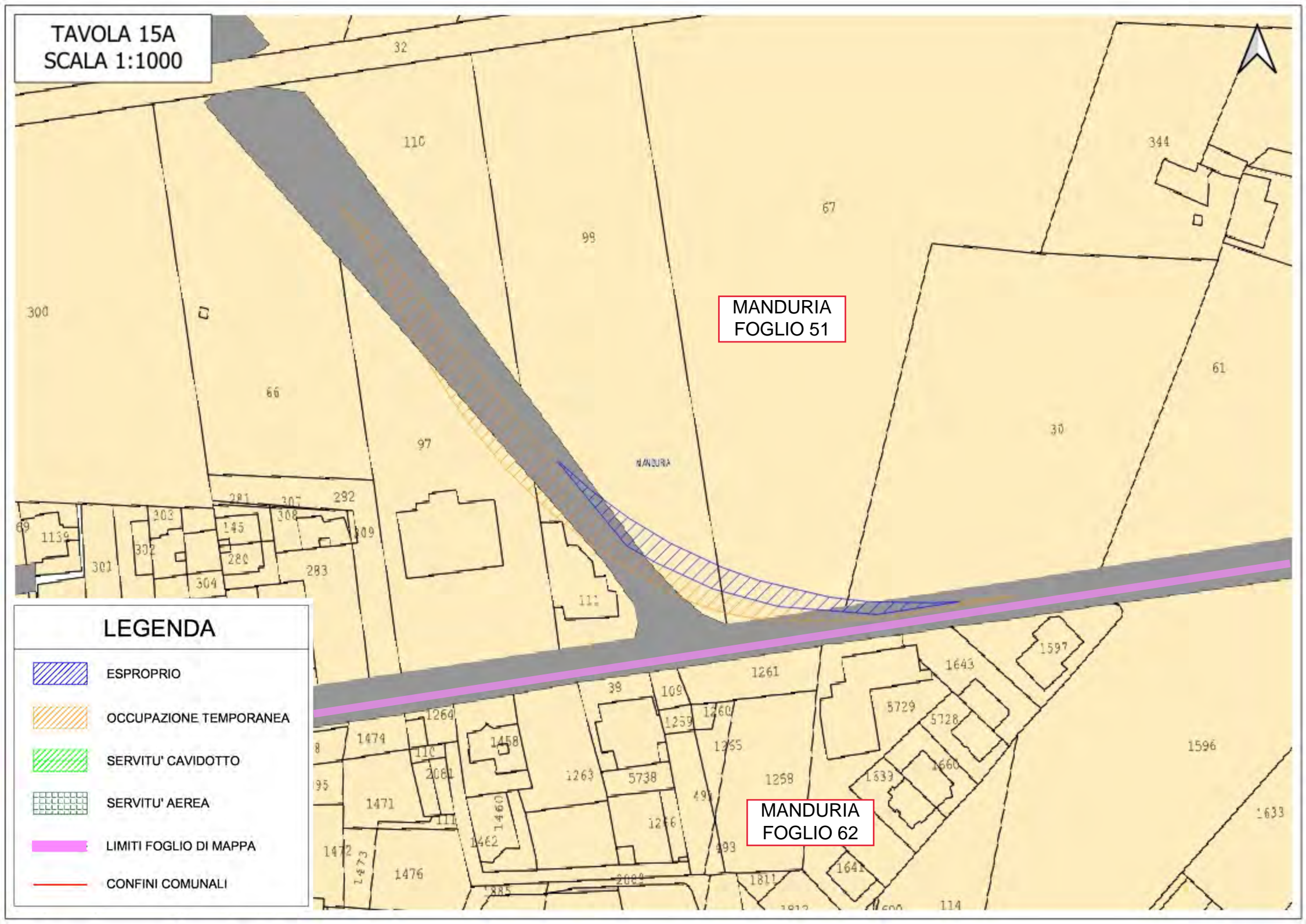


MANDURIA  
FOGLIO 51

MANDURIA  
FOGLIO 62

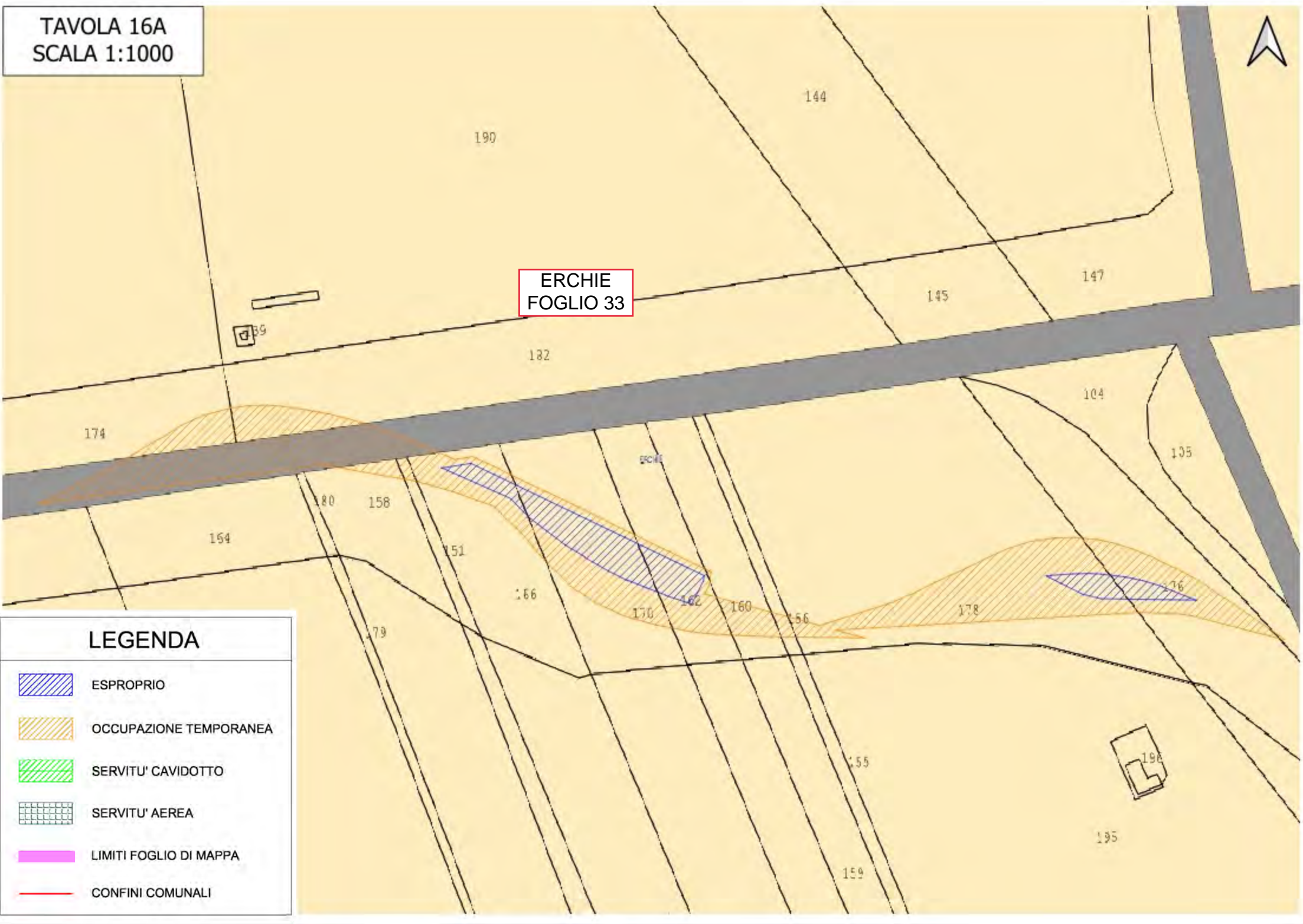
### LEGENDA

-  ESPROPRIO
-  OCCUPAZIONE TEMPORANEA
-  SERVITU' CAVIDOTTO
-  SERVITU' AEREA
-  LIMITI FOGLIO DI MAPPA
-  CONFINI COMUNALI





ERCHIE  
FOGLIO 33



### LEGENDA

-  ESPROPRIO
-  OCCUPAZIONE TEMPORANEA
-  SERVITU' CAVIDOTTO
-  SERVITU' AEREA
-  LIMITI FOGLIO DI MAPPA
-  CONFINI COMUNALI









TAVOLA 17A  
SCALA 1:1000



ERCHIE  
FOGLIO 34

ERCHIE  
FOGLIO 33

### LEGENDA

-  ESPROPRIO
-  OCCUPAZIONE TEMPORANEA
-  SERVITU' CAVIDOTTO
-  SERVITU' AEREA
-  LIMITI FOGLIO DI MAPPA
-  CONFINI COMUNALI

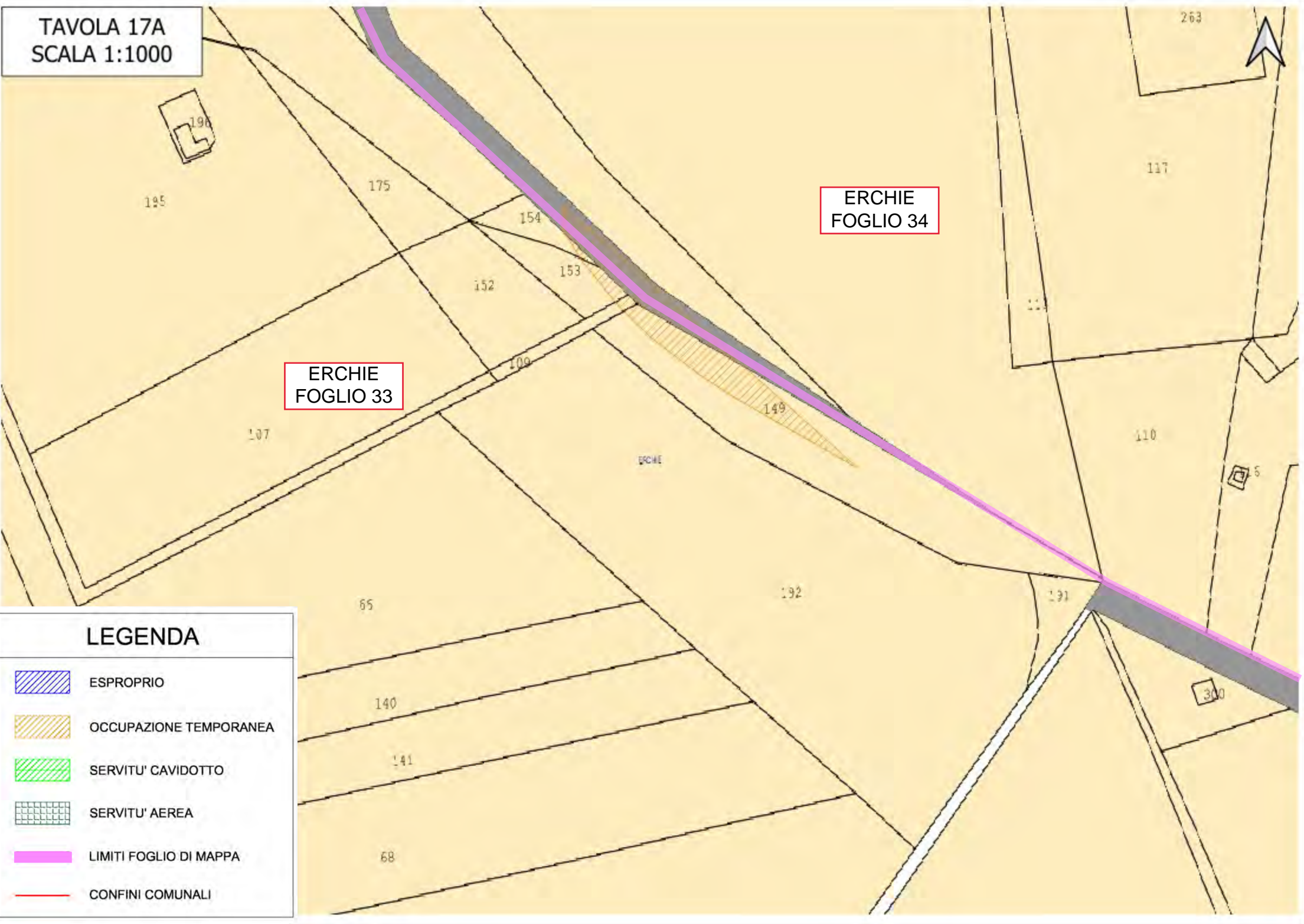


TAVOLA 18A  
SCALA 1:1000



SAN PANCRAZIO S.NO  
FOGLIO 49

AVETRANA  
FOGLIO 20

56

67

50



59

86

28

44







### LEGENDA

-  ESPROPRIO
-  OCCUPAZIONE TEMPORANEA
-  SERVITU' CAVIDOTTO
-  SERVITU' AEREA
-  LIMITI FOGLIO DI MAPPA
-  CONFINI COMUNALI



SAN PANCRAZIO S.NO  
FOGLIO 20

### LEGENDA

-  ESPROPRIO
-  OCCUPAZIONE TEMPORANEA
-  SERVITU' CAVIDOTTO
-  SERVITU' AEREA
-  LIMITI FOGLIO DI MAPPA
-  CONFINI COMUNALI

