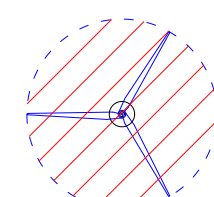
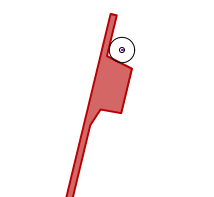



















LEGENDA

-  wtg
Aerogeneratore
-  Asse di Progetto
-  SET Utente
-  Cavidotto MT
-  Cavidotto 36 kV
-  SSE RTN Cerignola 380/36 kV







COMPONENTI GEOMORFOLOGICHE

-  UCP - Versanti
-  UCP - Lame e gravine
-  UCP - Inghiottoi (50m)
-  UCP - Grotte - 100m
-  UCP - Geostiti (100m)
-  UCP - Doline
-  UCP - Cordoni dunari




COMPONENTI IDROGEOLOGICHE

-  UCP - Sorgenti (25m)
-  UCP - Reticolo idrografico di connessione della RER (100m)
-  UCP - Aree soggette a vincolo idrogeologico
-  BP - Territori costieri (300m)
-  BP - Territori contermini ai laghi (300m)
-  BP - Fiumi-torrenti-acque pubbliche (150m)













COMPONENTI BOTANICO VEGETAZIONALI

-  BP - Boschi
-  BP - Zone umide Ramsar
-  UCP - Aree di rispetto dei boschi (100m)
-  UCP - Aree Umide
-  UCP - Formazioni arbustive in evoluzione naturale
-  UCP - Prati e pascoli naturali








COMPONENTI AREE PROTETTE

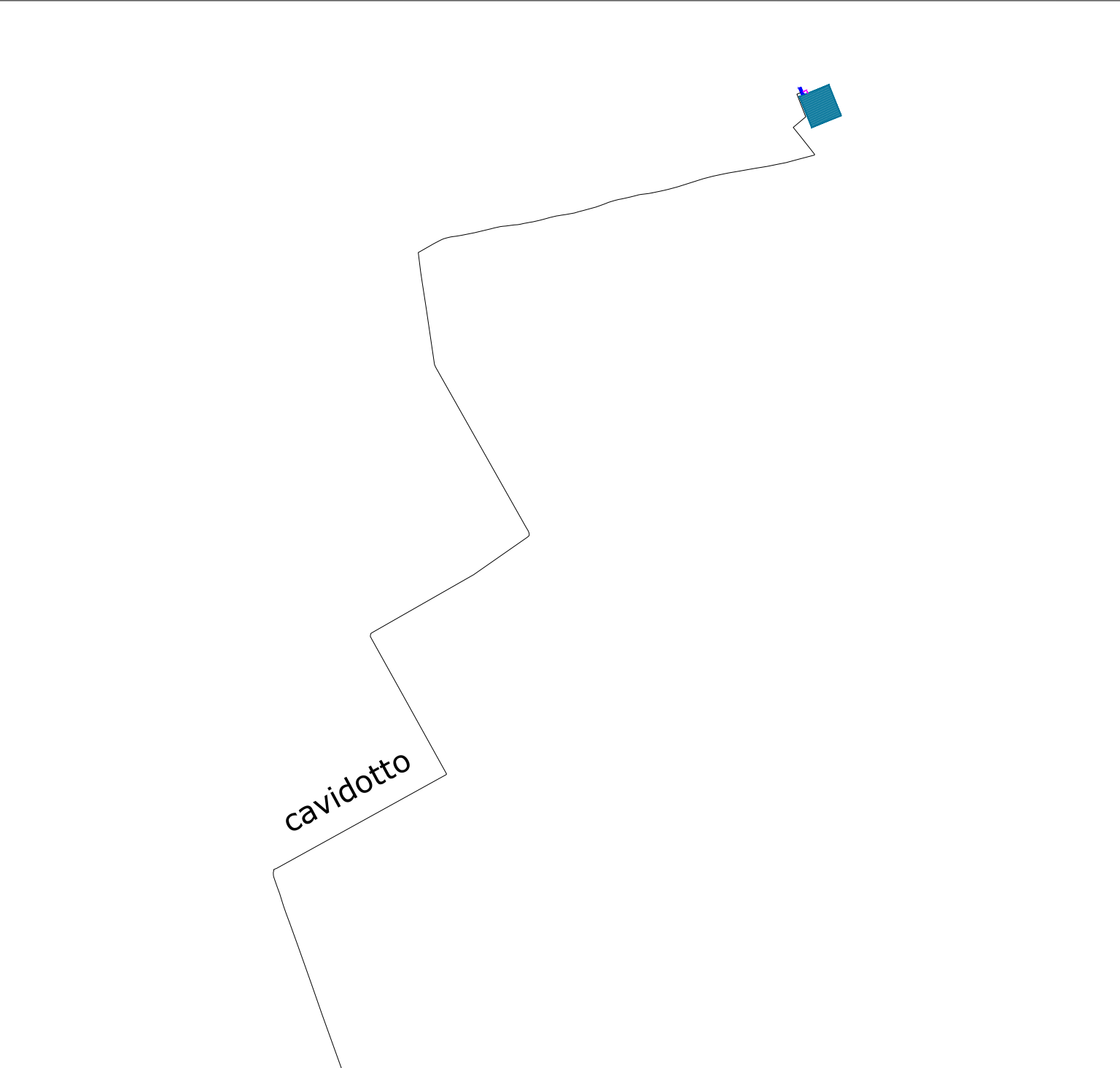
-  BP - Parchi e riserve
-  UCP - Aree di rispetto dei parchi e delle riserve regionali (100m)
-  UCP - Siti di rilevanza naturalistica

COMPONENTI CULTURALI

-  UCP - stratificazione insediativa - siti storico culturali
-  UCP - stratificazione insediativa - rete tratturi
-  UCP - Paesaggi rurali
-  UCP - Città consolidata
-  UCP - aree a rischio archeologico
-  UCP - area di rispetto - zone di interesse archeologico
-  UCP - area di rispetto - siti storico culturali
-  UCP - area di rispetto - rete tratturi
-  BP - Zone gravate da usi civici (validate)
-  BP - Zone gravate da usi civici (non validate)
-  BP - Zone di interesse archeologico
-  BP - Immobili e aree di notevole interesse pubblico

COMPONENTI PERCETTIVE

-  UCP - strade panoramiche poligonali
-  UCP - strade panoramiche
-  UCP - Strade a valenza paesaggistica poligonali
-  UCP - Strade a valenza paesaggistica
-  UCP - Luoghi panoramici Poligonali
-  UCP - Luoghi panoramici
-  UCP - Coni visuali



wtg	Latitudine	Longitudine	UTM84-33 N	UTM84-33 N
1	41°11' 3.65"N	15°51' 5.40"E	4559571.6537 m N	571413.5933 m E
2	41°10'49.99"N	15°50'56.86"E	4559148.4001 m N	571218.8795 m E
3	41°10'37.34"N	15°50'48.58"E	4558756.4471 m N	571029.0170 m E
4	41°10'28.78"N	15°50'17.83"E	4558485.3921 m N	570315.6664 m E
5	41°10'17.07"N	15°50' 5.23"E	4558121.2333 m N	570025.2107 m E
6	41°10' 3.80"N	15°49'56.74"E	4557710.0878 m N	569831.9794 m E
7	41°10'43.42"N	15°48'17.24"E	4558910.2118 m N	567501.1750 m E
8	41°10'37.18"N	15°47'56.04"E	4558713.2071 m N	567009.7370 m E
9	41°10'32.65"N	15°47'30.66"E	4558568.8698 m N	566419.4319 m E
S.E.	Latitudine	Longitudine	UTM84-33 N	UTM84-33 N
Terna	41°15'40.49"N	15°50'29.59"E	4568100.2336 m N	570496.5514 m E

Map showing the location of the project area within the regional context of Puglia, Italy. It includes a north arrow and three maps: Inq. Nazionale (National), Inq. Regionale (Regional), and Conf. Comunali (Municipal).

REGIONE PUGLIA	PROVINCIA DI FOGGIA	COMUNE DI CERIGNOLA
		
Denominazione Insediamento: CERIGNOLA	Comune di Cerignola (FG) Località "BELLAVEDUTA"	Fogli: 4071415415439420 Particelle: varie
PROGETTO DEFINITIVO		
di un Parco Eolico composto da n. 9 aerogeneratori di potenza nominale pari a 6.2 MW, da ubicarsi in agro del comune di Cerignola (FG) - località "BELLAVEDUTA" e delle opere connesse e delle infrastrutture indispensabili da ubicarsi in agro del comune di Cerignola (FG)		
PROPRIOETÀ:	CERIGNOLA WIND SRL Corso Italia, 27 Bolaneto (FG) - 710148 P.IVA 10300050969 PEC: cerignolawind@emwind.it	
ELABORATO:	Analisi P.P.T.R. Puglia - PPTR Generale	"Tar" n° Scala: 1:20000 IAP
Numero:	Data:	Matr.:
01	02/06/2023	Intervento VAI art.23 D.lgs.103/06 - Intervento Autorizzativo (Intervento art.10 D.lgs.30/10)
Esiguità:	Verificato:	Approvato:
PROGETTAZIONE GENERALE: STUDIO DI INGEGNERIA Ing. Michele R.G. CURTOTTI Viale Il Giglio n. 385 71016 San Severo (FG) Ordine degli Ingegneri di Foggia n. 1704 mail: ing.curtotti@pec.it pec: ing.curtotti@pec.it Cell. 3398220246		
PROGETTAZIONE SPECIALISTICA S.T.P. Damiani & Partners S.r.l. Via Mezza n. 8 71036 Lucera (FG) mail: info@damianiandpartners.com pec: stp.damiani@pec.it		
Arch. Damiani Marco Via Mezza n. 8 71036 Lucera (FG) iscritto all'Ordine degli Architetti di Pescara al n° 1658		
Spazio Riservato agli Enti		
Tutti i diritti sono riservati, la riproduzione anche parziale del disegno è vietata.		