






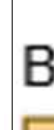
LEGENDA

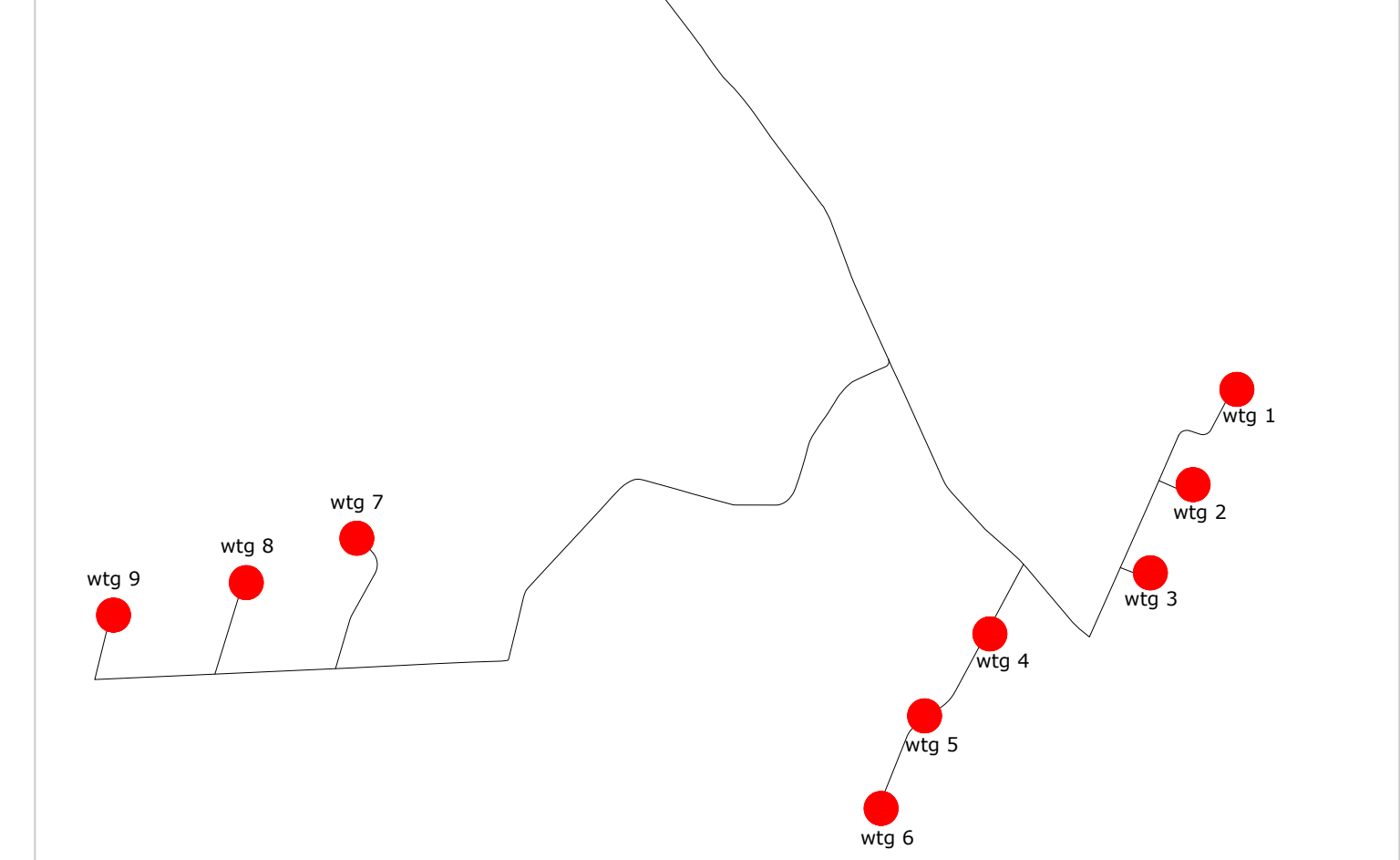
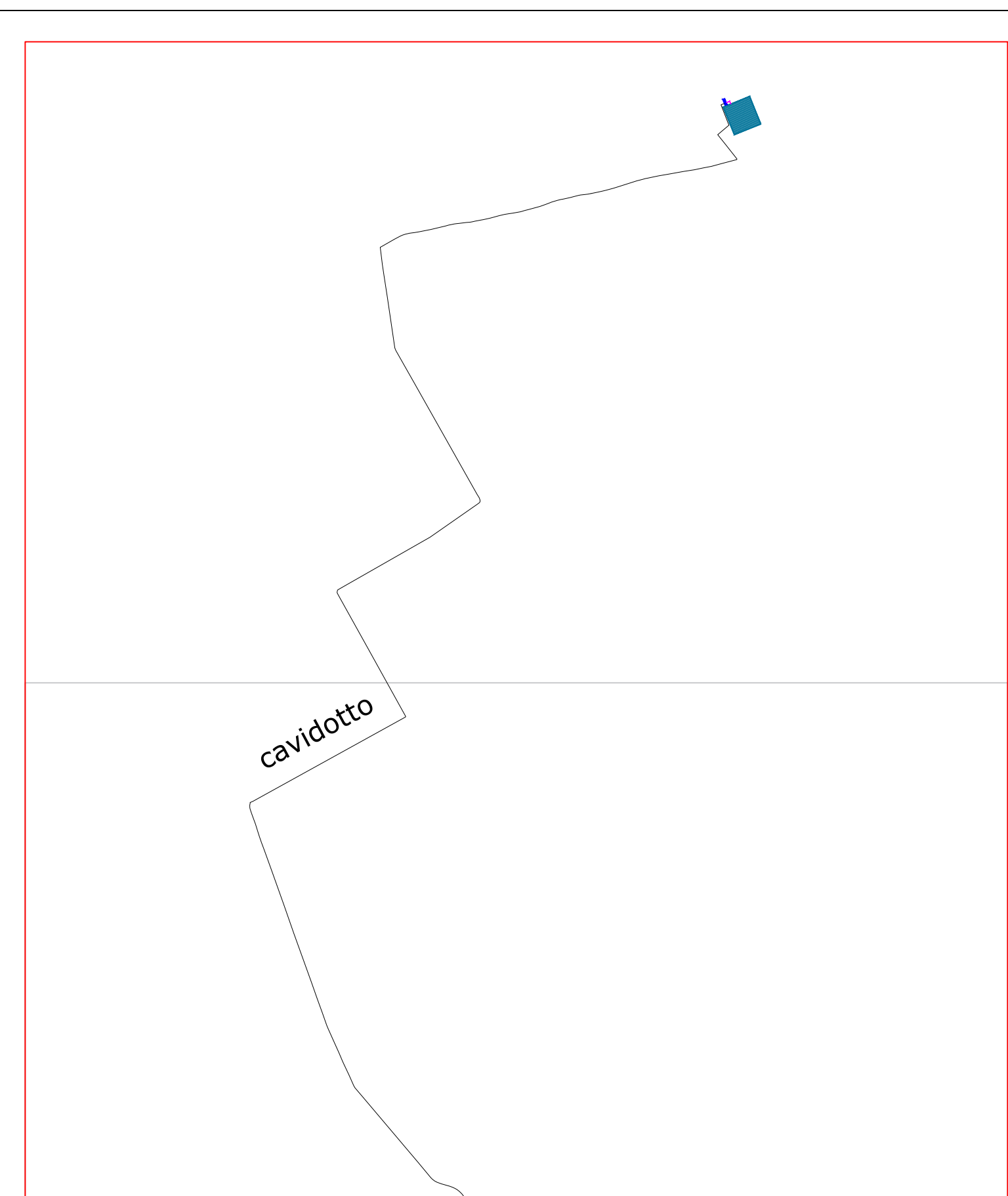
-  Cavidotto MT
-  Cavidotto 36 kV
-  SET Utente
-  SSE RTN Cerignola 380/36 kV
-  Buffer 3 Km BP art. 136 e BC Art 10 D.L.42

Per la pedisposizione della Carta delle Aree Idonee ai sensi dell' art. 20 comma 8 lettera c-quater del DL n 199/2021 si è fatto riferimento al R.R.24/2010
 Dallo stesso R.R. 24 / 2010 sono stati presi in considerazione :

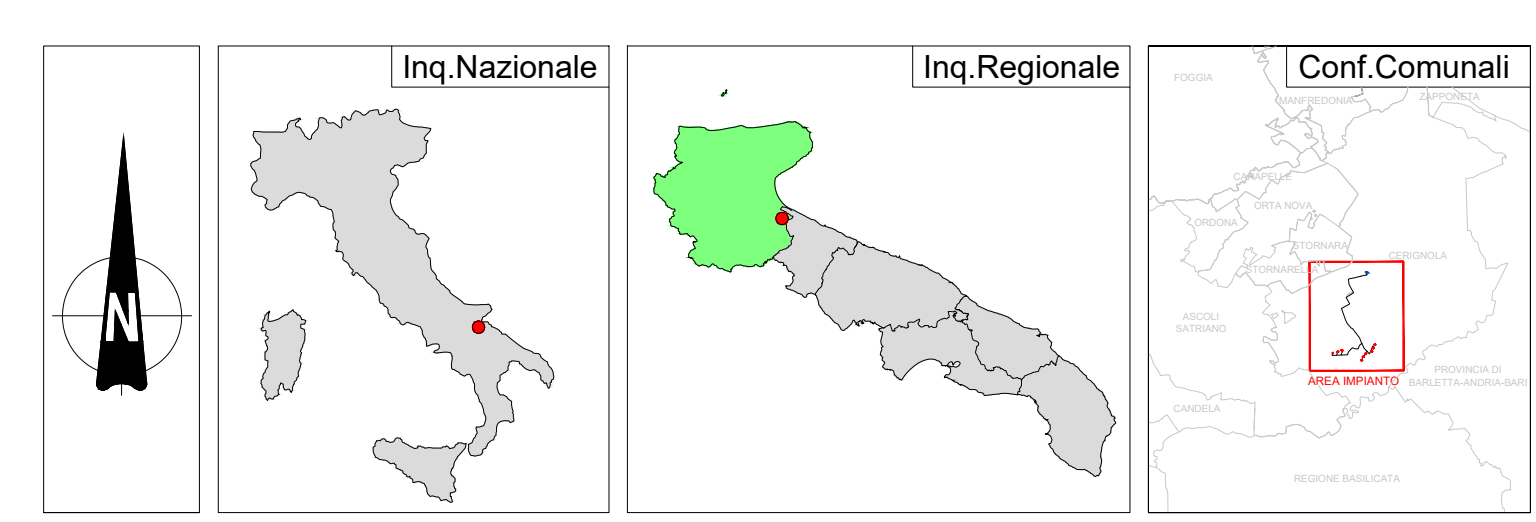
Immobili e aree dichiarate di notevole interesse pubblico (art. 136 D.Lgs 42/04)

 Beni Culturali con 100 m. (parte II D.Lgs.42/04)

 Beni Culturali con 100 m. (parte II D.Lgs.42/04)



wtg	Latitudine	Longitudine	UTM84-33 N	UTM84-33 N
1	41°11' 3.65"N	15°51' 5.40"E	4559571.6537 m N	571413.5833 m E
2	41°10'49.99"N	15°50'56.86"E	4559148.4001 m N	571218.8795 m E
3	41°10'37.34"N	15°50'48.58"E	4558756.4471 m N	571029.0170 m E
4	41°10'28.78"N	15°50'17.83"E	4558485.3921 m N	570315.6664 m E
5	41°10'17.07"N	15°50' 5.23"E	4558121.2333 m N	570025.2107 m E
6	41°10' 3.80"N	15°49'56.74"E	4557710.0878 m N	569831.9794 m E
7	41°10'43.42"N	15°48'17.24"E	4558910.2118 m N	567501.1750 m E
8	41°10'37.18"N	15°47'56.04"E	4558713.2071 m N	567009.7370 m E
9	41°10'32.65"N	15°47'30.66"E	4558568.8698 m N	566419.4319 m E
S. E. Terna	41°15'40.49"N	15°50'29.59"E	4568100.2336 m N	570496.5514 m E



REGIONE PUGLIA 	PROVINCIA DI FOGGIA 	COMUNE DI CERIGNOLA 
--	---	---

Denominazione impianto: **CERIGNOLA**
 Ubicazione: **Comune di Cerignola (FG) Località "BELLAVEDUTA"** Fogli: 407/418/419/430/420 Particelle: varie

PROGETTO DEFINITIVO
 di un Parco Eolico composto da n. 9 aerogeneratori di potenza nominale pari a 6,2 MW ,
 da ubicarsi in agro del comune di Cerignola (FG) - località "BELLAVEDUTA"
 e delle opere connesse e delle infrastrutture indispensabili da ubicarsi in agro del comune di Cerignola (FG)

PROPONENTE
CERIGNOLA WIND SRL
 Corso Italia, 27
 Bolzano (BZ) - 20148
 P.IVA 10300500969
 PEC: cerignolawind@emswind.it

ELABORATO: Carta delle Aree Idonee ai sensi art. 20 comma 8 lettera c-quater del DL 199/2021 Tav n° 8 AP 3.38
 Rev 0: Ottobre 2023 Scala: 1:10000

Numero	Data	Modific.	Eseguito	Verificato	Approvato
Rev 0	Ottobre 2023	Intesa VA art.23 D.Lg. 152/06 - Itero Approvazione Unica art 10 D.Lg. 30/10			

PROGETTAZIONE GENERALE
 STUDIO DI INGEGNERIA Ing. Michele R.G. CURTOTTI
 Viale F. Guzzo n. 388
 71016 San Severo (FG)
 Ordine degli Ingegneri di Foggia n. 1704
 mail: ing.curtotti@stet.it
 pec: ing.curtotti@pec.it
 Cell. 329.822046 

PROGETTAZIONE SPECIALISTICA
 S.P. Damiani & Partners S.r.l.
 Via Andrea n. 8
 71038 Lucera (FG)
 mail: info@damianiandpartners.com
 pec: sp.damian@pec.it
 Arch. Damiani Marco
 Via Andrea n. 8
 71038 Lucera (FG)
 iscritto all'Ordine degli Architetti di Pescara al n° 1858 

Tutti i diritti sono riservati, la riproduzione anche parziale del disegno è vietata.