

































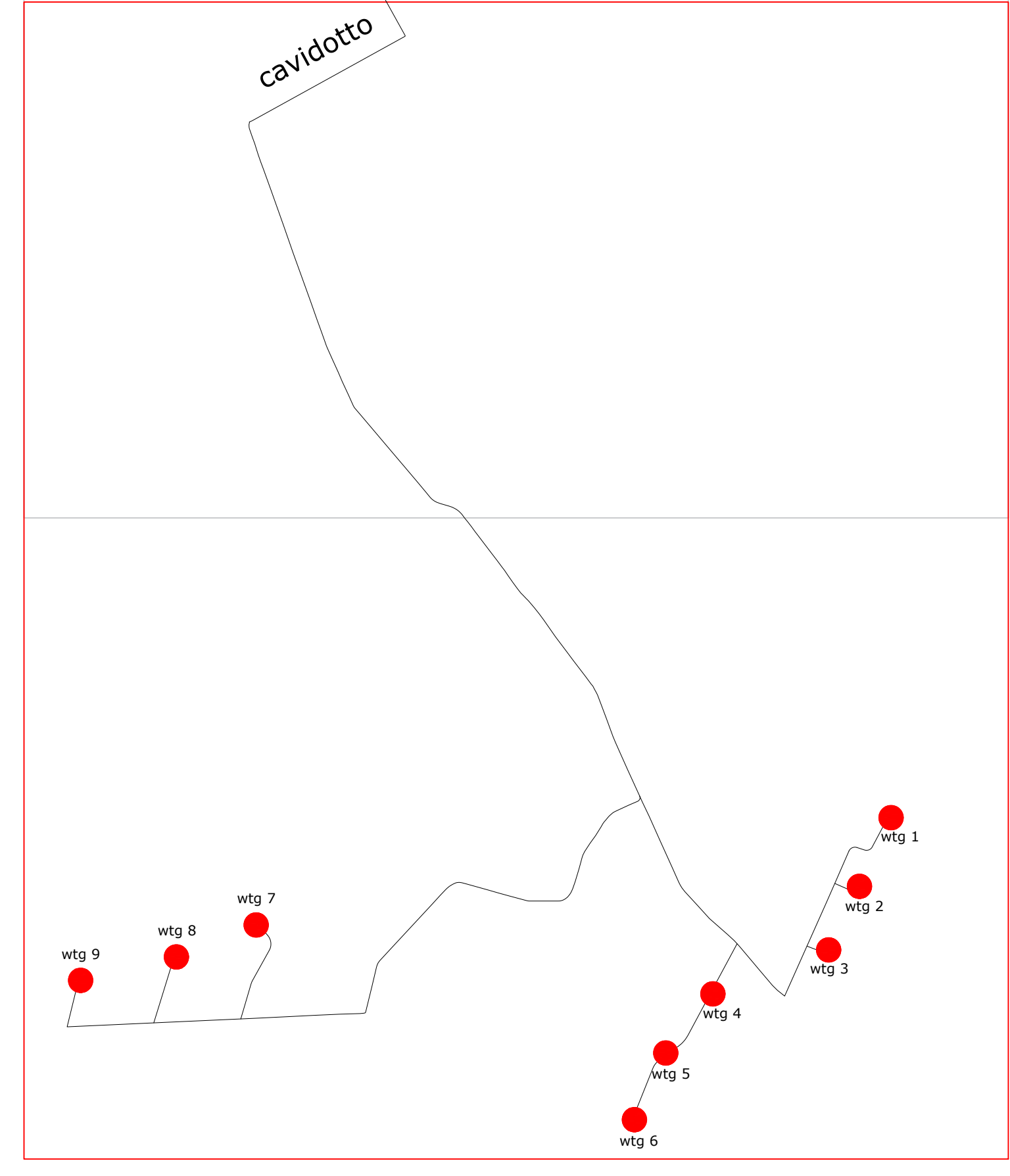
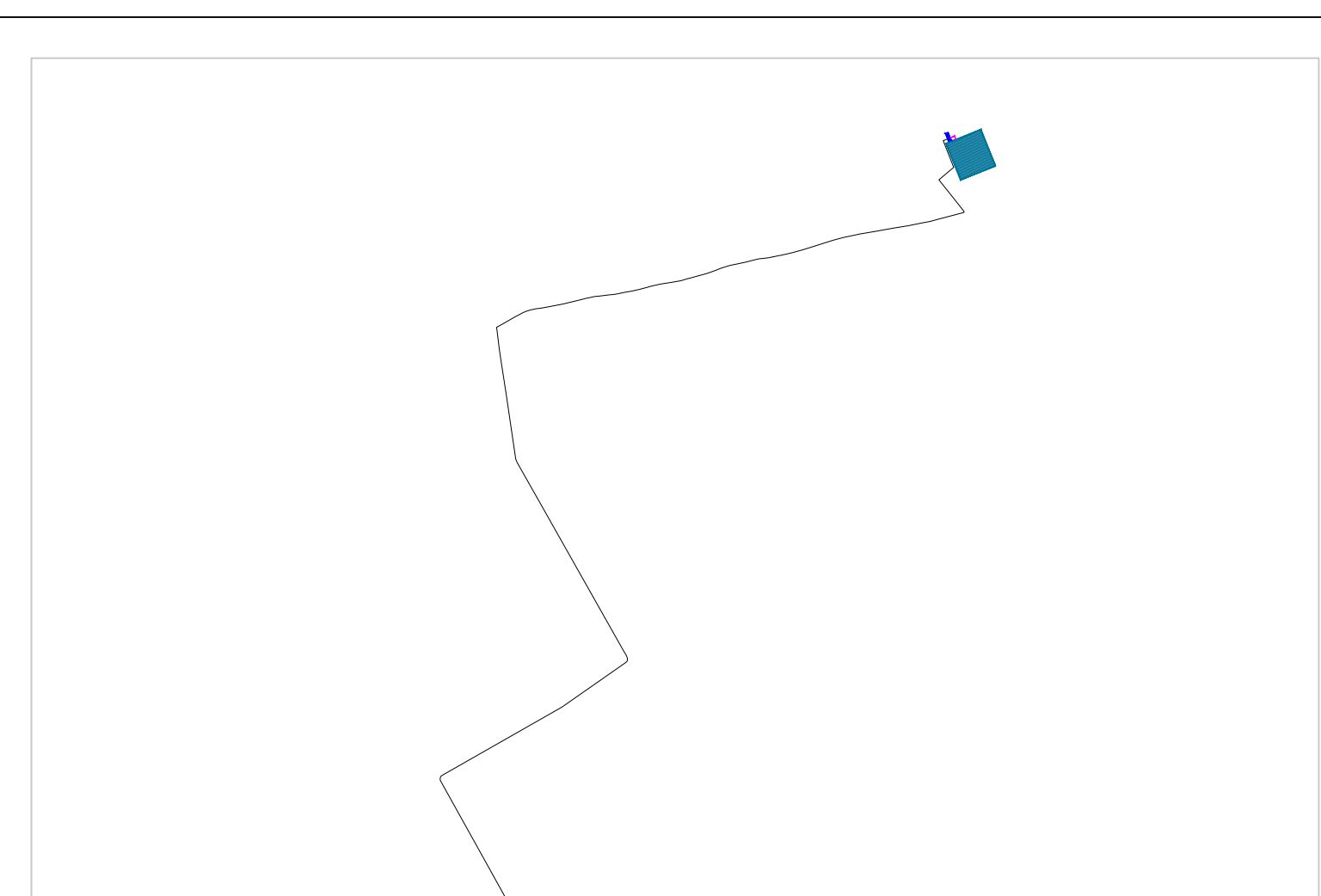
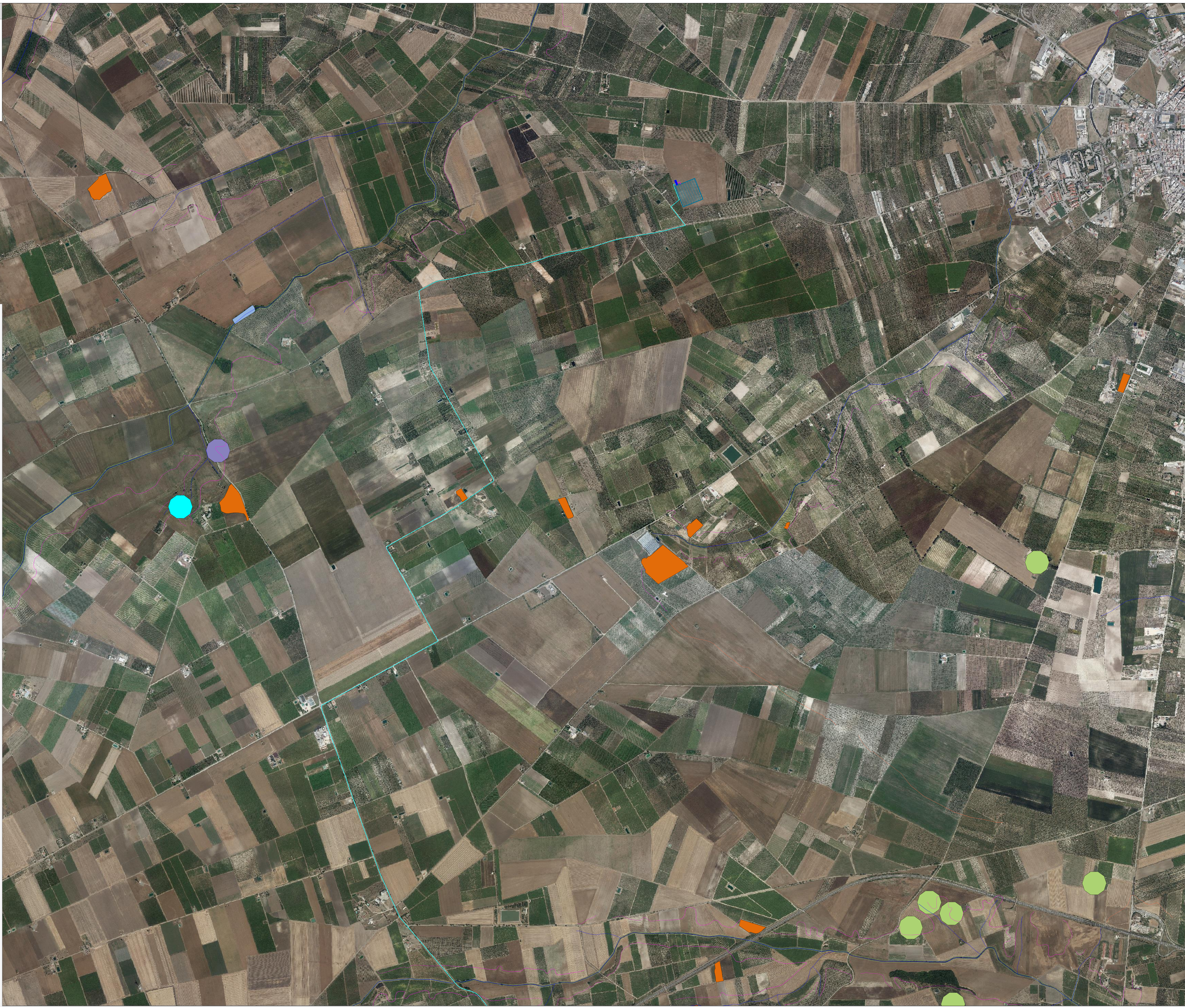


**LEGENDA**

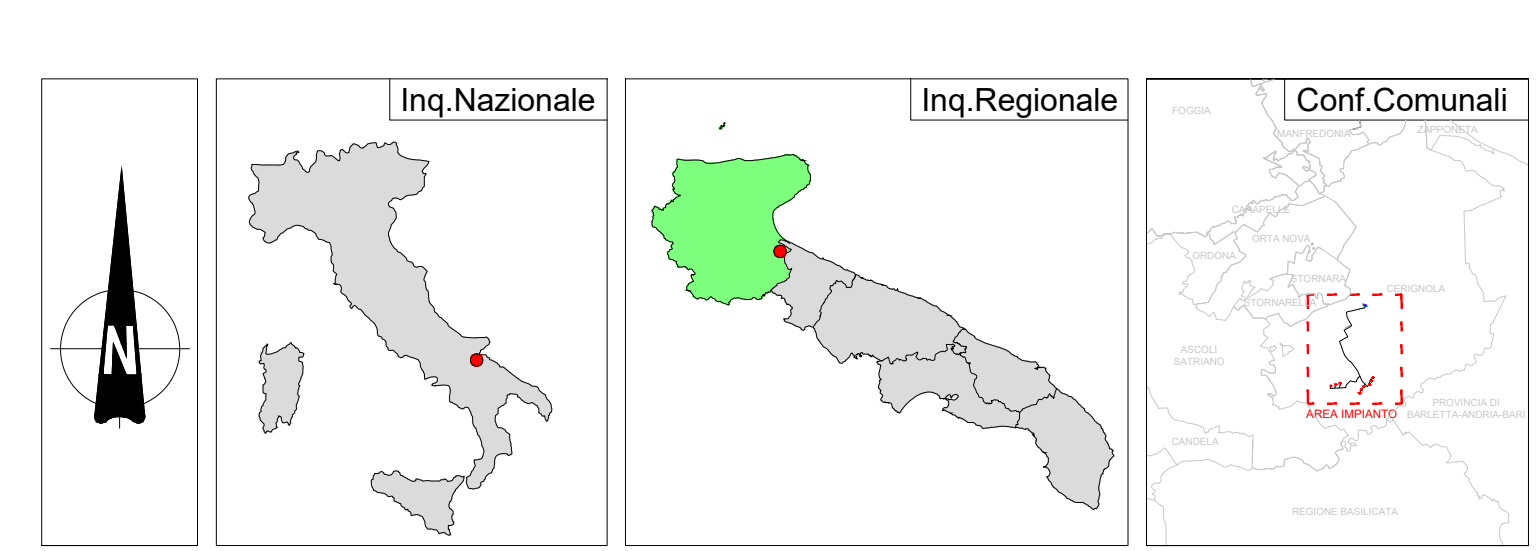
-  Cavidotto MT
-  Cavidotto 36 kV
-  SET Utente
-  SSE RTN Cerignola 380/36 kV

**CARTA IDROGEOLOGICA**

-  435\_vette
-  422\_vette
-  435\_sorgenti
-  422\_sorgenti
-  435\_ripe\_erosione\_fluviale
-  422\_ripe\_erosione\_fluviale
-  435\_reticolo
-  422\_reticolo
-  435\_punti\_sommitali
-  422\_punti\_sommitali
-  435\_orli\_terrazzo\_morfologico
-  422\_orli\_terrazzo\_morfologico
-  435\_nicchie
-  435\_giaciture\_strati
-  422\_giaciture\_strati
-  435\_faglie
-  435\_discariche\_controllate
-  422\_discariche\_controllate
-  435\_dighe\_ply
-  435\_dighe
-  435\_creste
-  422\_creste
-  435\_corpi\_frana
-  435\_conoidi
-  435\_cigli\_sponda\_fluviale
-  422\_cigli\_sponda\_fluviale
-  435\_cave
-  422\_cave
-  435\_calanchi
-  435\_bacini\_idrici
-  422\_bacini\_idrici
-  435\_argini
-  422\_argini
-  435\_aree\_dissesto\_diffuso



wtg	Latitudine	Longitudine	UTM84-33 N	UTM84-33 N
1	41°11' 3.65"N	15°51' 5.40"E	4559571.6537 m N	571413.5833 m E
2	41°10'49.99"N	15°50'56.86"E	4559148.4001 m N	571218.8795 m E
3	41°10'37.34"N	15°50'48.58"E	4558756.4471 m N	571029.0170 m E
4	41°10'28.78"N	15°50'17.83"E	4558485.3921 m N	570315.6664 m E
5	41°10'17.07"N	15°50' 5.23"E	4558121.2333 m N	570025.2107 m E
6	41°10' 3.80"N	15°49'56.74"E	4557710.0878 m N	569831.9794 m E
7	41°10'43.42"N	15°48'17.24"E	4558910.2118 m N	567501.1750 m E
8	41°10'37.18"N	15°47'56.04"E	4558713.2071 m N	567009.7370 m E
9	41°10'32.65"N	15°47'30.66"E	4558568.6698 m N	566419.4319 m E
S.E. Terna	Latitudine 41°15'40.49"N	Longitudine 15°50'29.59"E	UTM84-33 N 4568100.2336 m N	UTM84-33 N 570496.5514 m E



<b>REGIONE PUGLIA</b>	<b>PROVINCIA DI FOGGIA</b>	<b>COMUNE DI CERIGNOLA</b>
		
<b>DENOMINAZIONE IMPARTO: CERIGNOLA</b>		
<b>Ubicazione: Comune di Cerignola (FG) Località "BELLAVEDUTA"</b>		
		<b>Fogli: 4071/18/19/30/420</b>
<b>Particelle: varie</b>		
<b>PROGETTO DEFINITIVO</b>		
di un Parco Eolico composto da n. 9 aerogeneratori di potenza nominale pari a 6,2 MW, da ubicarsi in agro del comune di Cerignola (FG) - località "BELLAVEDUTA" e delle opere connesse e delle infrastrutture indispensabili da ubicarsi in agro del comune di Cerignola (FG)		
<b>PROPONENTE: CERIGNOLA WIND SRL</b>		
Corso Italia, 27 Bizzano (BG) - 20148 P.IVA 10300500969 PEC: cerignolawind@emswind.it		
<b>ELABORATO: Carta Idrogeomorfologica - Autorità di Bacino</b>		<b>Tax n°: 10AP22</b>
		<b>Scala: 1:10000</b>
<b>Numero</b>	<b>Data</b>	<b>Minio</b>
Rev.0	Ottobre 2023	Intervento VV ai 23.01.19.1595 - Intervento Autorizzazione Unica ai 10.01.2013
<b>Eseguito</b>	<b>Verificato</b>	<b>Approvato</b>
<p><b>PROGETTAZIONE GENERALE</b>  <b>STUDIO DI INGEGNERIA</b> Ing. Michele R.G. CURTOTTI                  Viale Il Giglio n. 385                  71016 San Severo (FG)                  Ordine degli Ingegneri di Foggia n. 1704                  mail: ing.curtotti@pec.it                  pec: ing.curtotti@pec.it                  Cell. 339.9220246</p> <p><b>Studio di Ingegneria</b>                  Michele R.G. Curtotti</p>		
<p><b>PROGETTAZIONE SPECIALISTICA</b>                  S.P. Damiani &amp; Partners S.r.l.                  Via Maresca, 8                  71038 Lucera (FG)                  mail: info@damianiandpartners.com                  pec: sp.damiani@pec.it</p> <p>Arch. Damiani Marco                  Via Maresca, 8                  71038 Lucera (FG)                  iscritto all'Ordine degli Architetti di Pescara al n° 1858</p>		
Tutti i diritti sono riservati. La riproduzione anche parziale del disegno è vietata.		