PTCP

Piano Territoriale
di Coordinamento
della Provincia di Foggia

Tavola B2

Tutela dell'identità culturale: elementi di matrice antropica

1:25 000

Legenda

Zone archeologiche

- Zone tutelate ope legis
- Altri siti archeologici indagati o presunti

Beni architettonici isolati

- Masserie
- Poste
- Sciali
- Casini
- Ville extraurbane
- Poderi
- Taverne
- Archeologia produttiva
- Trabucchi
- Torri e fortificazioni
- Castelli
- Complessi civili e religiosi
- Edifici religiosi ed edicole
- Altro
- 0200 Codice identificativo

- Parchi e giardini
- Insediamenti abitativi derivanti dalle bonifiche e dalla riforma agraria
- Miniere e cave storiche

Tratturi

- Tratturo
- Tratturello
- Braccio

Altri elementi della viabilità storica

- Ipotesi di viabilità romana di grande collegamento
- Ipotesi di viabilità romana secondaria
- Percorso micaelico
- Via sacra langobardorum

- Centri storici
- Tessuti otto-novecenteschi di interesse storico
- Nuclei storici non urbani
- Insediamenti storici non urbani di fondazione

LEGENDA

- Area Impianto
- wtg Aereogeneratore
- SET Utente
- Cavidotto MT
- Cavidotto 36 kV
- SSE RTN Cerignola 380/36 kV

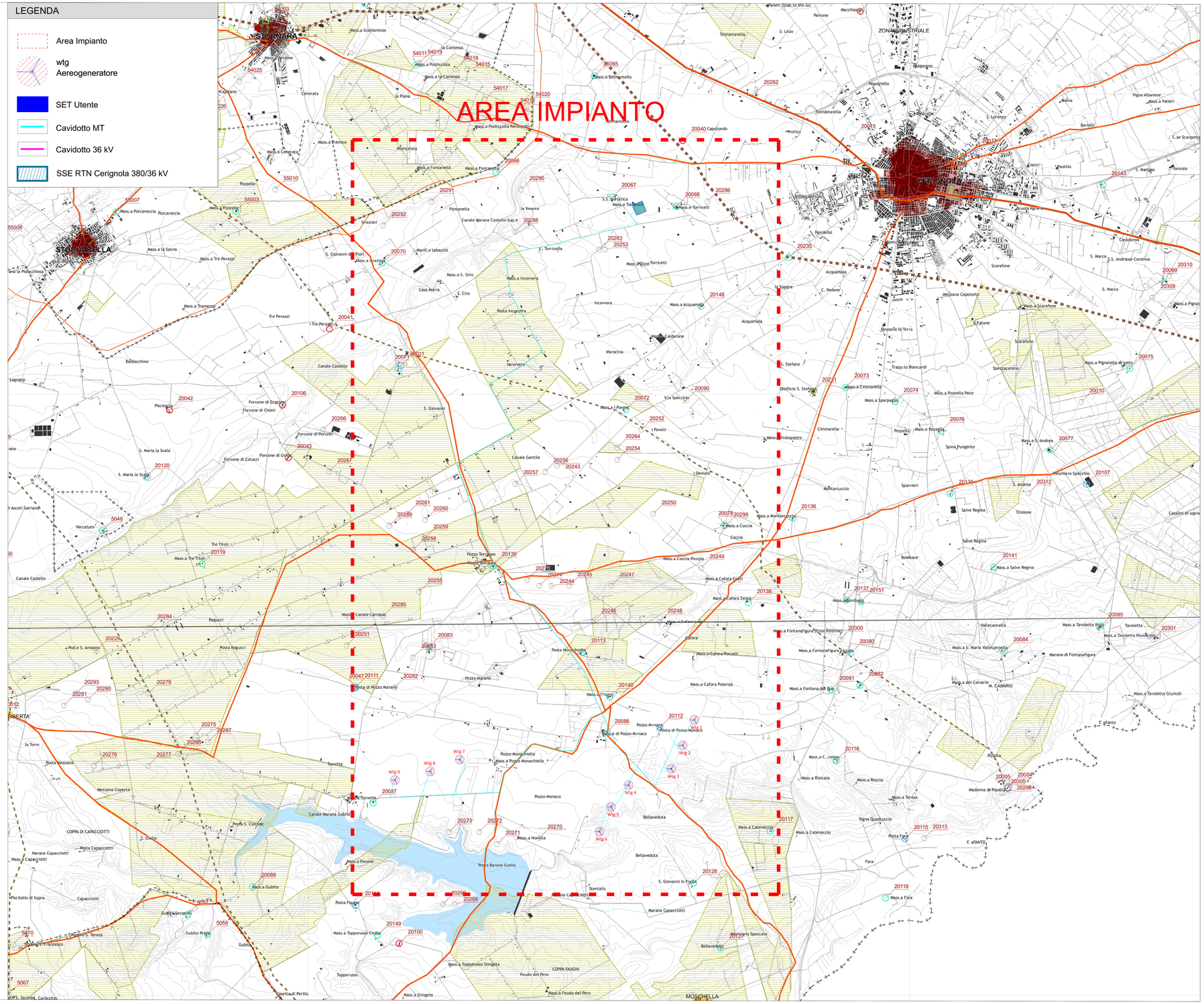

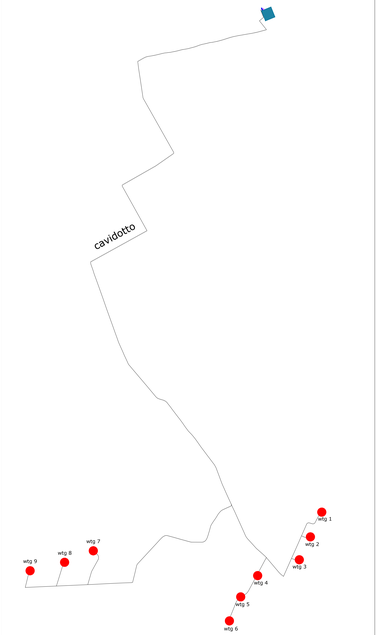

wtg	Latitudine	Longitudine	UTM84-33 N	UTM84-33 N
1	41°11' 3.65"N	15°51' 5.40"E	4559571.6537 m N	571413.5833 m E
2	41°10'49.99"N	15°50'56.86"E	4559148.4001 m N	571218.8795 m E
3	41°10'37.34"N	15°50'48.58"E	4558756.4471 m N	571029.0170 m E
4	41°10'28.78"N	15°50'17.83"E	4558485.3921 m N	570315.6664 m E
5	41°10'17.07"N	15°50' 5.23"E	4558121.2333 m N	570025.2107 m E
6	41°10' 3.80"N	15°49'56.74"E	4557710.0878 m N	569831.9794 m E
7	41°10'43.42"N	15°48'17.24"E	4558910.2118 m N	567501.1750 m E
8	41°10'37.18"N	15°47'56.04"E	4558713.2071 m N	567009.7370 m E
9	41°10'32.65"N	15°47'30.66"E	4558568.8698 m N	566419.4319 m E
S.E.	Latitudine	Longitudine	UTM84-33 N	UTM84-33 N
Terna	41°15'40.49"N	15°50'29.59"E	4568100.2336 m N	570496.5514 m E

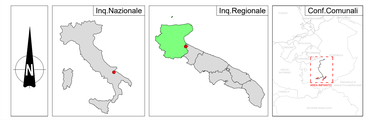

REGIONE PUGLIA	PROVINCIA DI FOGGIA	COMUNE DI CERIGNOLA

Denominazione Impianto: CERIGNOLA

Ubicazione: Comune di Cerignola (FG) Località "BELLAVEDUTA" — Fogli: 407/418/419/439/420 — Particelle: varie

PROGETTO DEFINITIVO

di un Parco Eolico composto da n. 9 aerogeneratori di potenza nominale pari a 6,2 MW , da ubicarsi in agro del comune di Cerignola (FG) - località "BELLAVEDUTA" e delle opere connesse e delle infrastrutture indispensabili da ubicarsi in agro del comune di Cerignola (FG)

PROPONENTE

CERIGNOLA WIND SRL
Corso Italia, 27
Bolzano (BZ) - 20148
P.IVA 10300050969
PEC: cerignolawind@emswind.it

ELABORATO

P.T.C.P. - Tav B2 Identità Culturale

Tav n° 24AP

Scala 1:20000

Aggiornamenti	Numero	Data	Motivo	Eseguito	Verificato	Approvato
	Rev 0	Ottobre 2023	Istanza VIA ex art.23 D.Lgs 152/06 - Istanza Autorizzazione Unica art.12 D.Lgs 387/03			

PROGETTAZIONE GENERALE
STUDIO DI INGEGNERIA Ing. Michele R.G. CURTOTTI
Viale il Giugno n. 385
71016 San Severo (FG)
Ordine degli Ingegneri di Foggia n. 1704
mail: ing.curtotti@alice.it
pec: ing.curtotti@pec.it
Cell:3398202246
Studio di Ingegneria Michele R.G. Curtotti

PROGETTAZIONE SPECIALISTICA
S.T.P. Damiani & Partners S.r.l.
Vico Mores n. 8
71036 Lucera (FG)
mail: info@damianandpartners.com
pec: stp.damiani@pec.it
Arch. Damiani Marco
Vico Mores n. 8
71036 Lucera (FG)
Iscritto all'Ordine degli Architetti di Pescara al n° 1858
Firmato digitalmente da marco damiani
C=IT, O=ORDINE DEGLI ARCHITETTI PPC DI PESCARA

Spazio Riservato agli Enti

Tutti i diritti sono riservati, la riproduzione anche parziale del disegno è vietata.